







Legende

Bauflächen




-  Fundament
-  KSF
-  Zuwegung befestigt, dauerhaft







Flächenbiotope

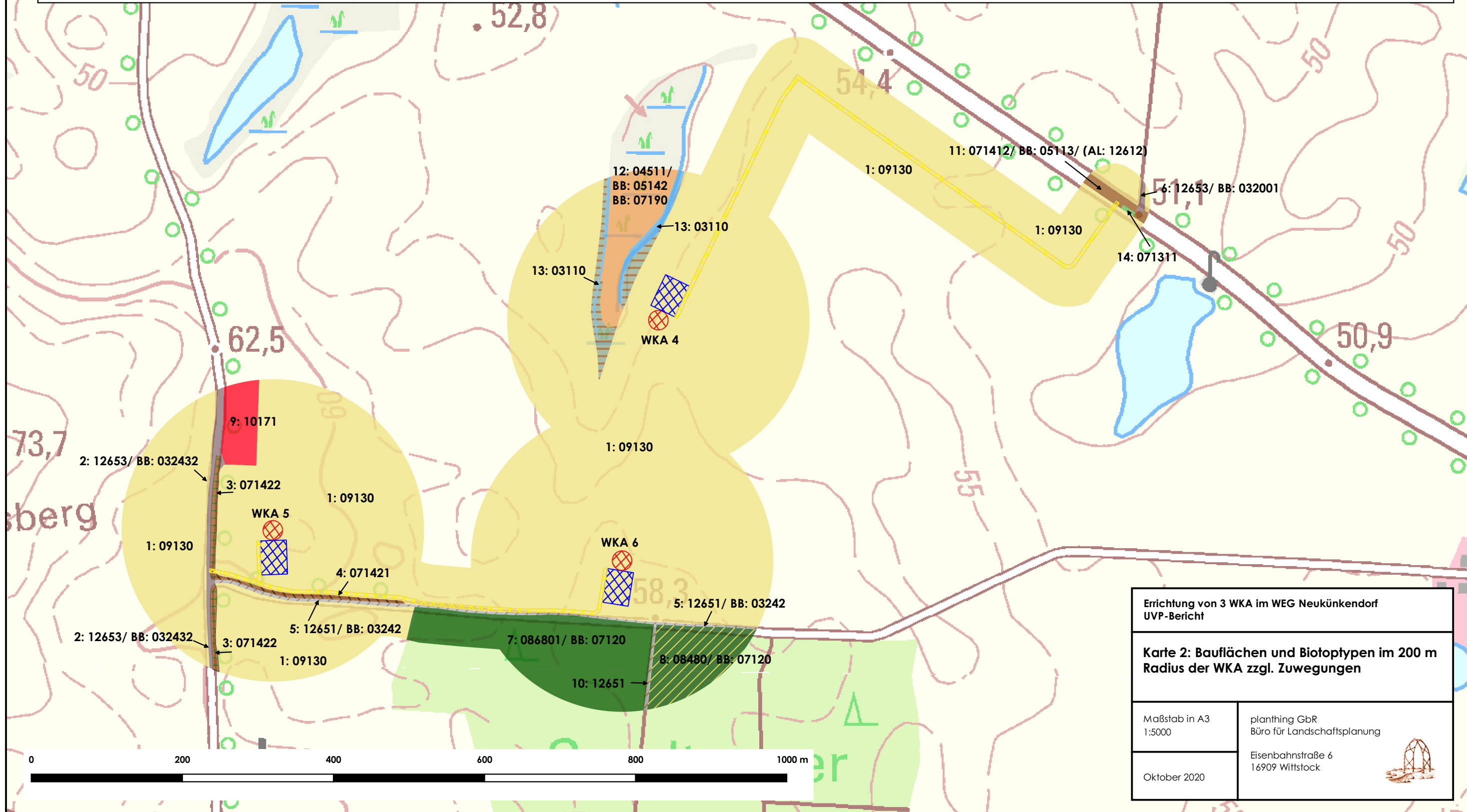
-  B-Nr. 12: 04511 - Schilfröhricht eutropher bis polytropher Moore und Sümpfe
BB: 07190: Standorttypischer Gehölzsaum an Gewässern
-  B-Nr. 8: 08480 - Kiefernforst
BB: 07120 - Waldmantel

-  B-Nr. 7: 086801 - Kiefernforst mit Nebenbaumart Eiche
BB: 07120 - Waldmantel
-  B-Nr. 1: 09130 - Intensivacker
-  B-Nr. 9: 10171 - Sportplätze (Modellflugplatz)

Linienbiotope

-  BB von B-Nr. 12: 05142 - frische, nährstoffreiche Staudenflur
-  B-Nr. 13: 03110 - Graben
-  B-Nr. 14: 071311 - Hecke, geschlossen, heimisch

-  B-Nr. 11: 071412 - Allee, lückig, heimisch
BB: 05113 - ruderale Wiese
(AL: 12612 - Straße mit Asphaltdecke)
-  B-Nr. 4: 071421 - Baumreihe, geschlossen, heimisch
-  B-Nr. 3: 071422 - Baumreihe, lückig, heimisch
-  B-Nr. 5: 12651 - unbefestigte Wege
BB: 03242 - Möhren-Steinkleefluren
-  B-Nr. 6: 12653 - Weg, teilversiegelt
BB: 032001 - Ruderale Pionier-, Gras- und Staudenflur
-  B-Nr. 2: 12653 - Teilversiegelter Weg
BB: 032432 - Hochwüchsige Ruderalgesellschaft mit Gehölzbewuchs



Errichtung von 3 WKA im WEG Neukünkendorf UVP-Bericht	
Karte 2: Bauflächen und Biotoptypen im 200 m Radius der WKA zzgl. Zuwegungen	
Maßstab in A3 1:5000	planthing GbR Büro für Landschaftsplanung
Oktober 2020	Eisenbahnstraße 6 16909 Wittstock

