









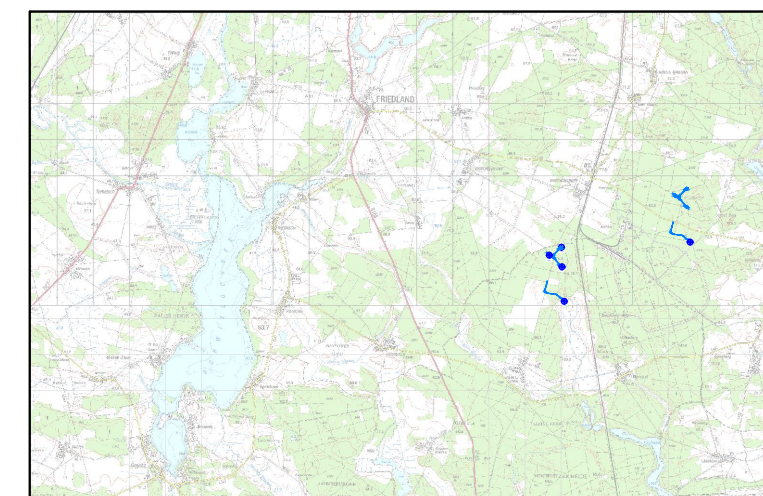
Legende:



-  Gemarkungsgrenze
-  Windenergieanlage Planung mit Bezeichnung eno160-6.0 165 m Nabenhöhe
-  Windenergieanlage eno Planung anderes Verfahren mit Bezeichnung eno160-6.0 165 m Nabenhöhe
-  WEA Bestand (gebaut/genehmigt) Bezeichnung

Waldumwandlung:

-  keine Waldumwandlung (Kurvenradien)
-  dauerhafte Waldumwandlung (Kranstellfläche (teilversiegelt)) (Fundament (vollversiegelt))
-  zeitweilige Waldumwandlung (Überschwenkbereiche, Zuwegung)
-  Zuwegung und Kranstellflächen Bestand aus vorgelagerten Anträgen eno energy GmbH (bzw. Vorh. Wege) (Trebitz Nord 1 – TN1-03)



eno energy GmbH
 Straße am Zeitplatz 7
 18230 Ostseebad Rerik
 T. 0381-203792-0
 F. 0381-203792-101



Windpark Trebitz Nord 3 – TN3
 Flächenbilanzierung Waldumwandlung

Karte 2

Plott: 29.07.2021/UBU
 Plangrundlage: TK50+ALK

M : 1:7.000
 KS: UTM/ETRS89