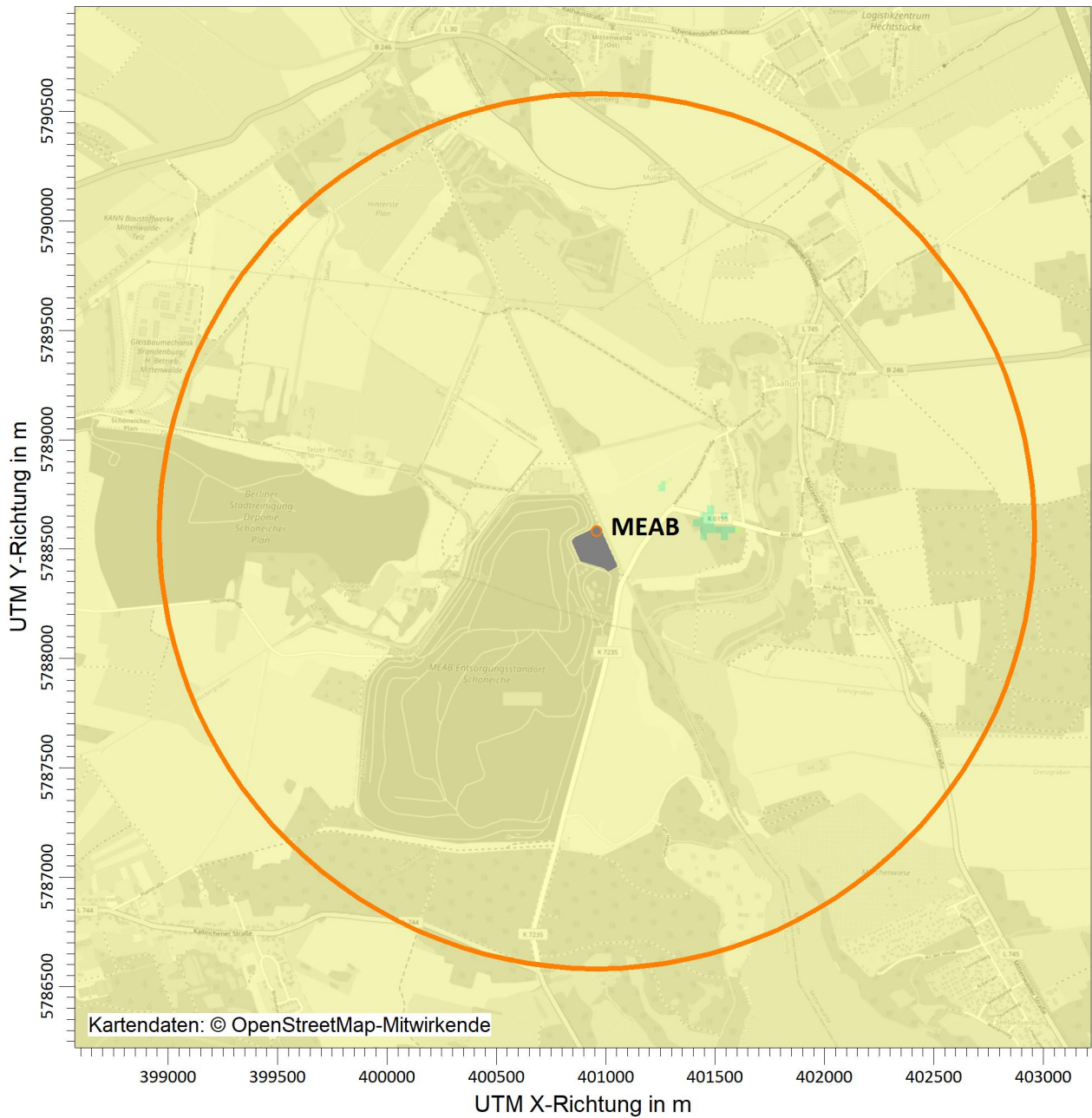



MEAB - Erweiterung SAV  
 Anhang 8: Kartografische Ergebnisdarstellung der Immissionszuatzbelastung durch NOX im UG (Schornsteinhöhe 40m)



NOX / J00f: Jahresmittel der Konz. inkl. stat. Fehler / 0 - 3m

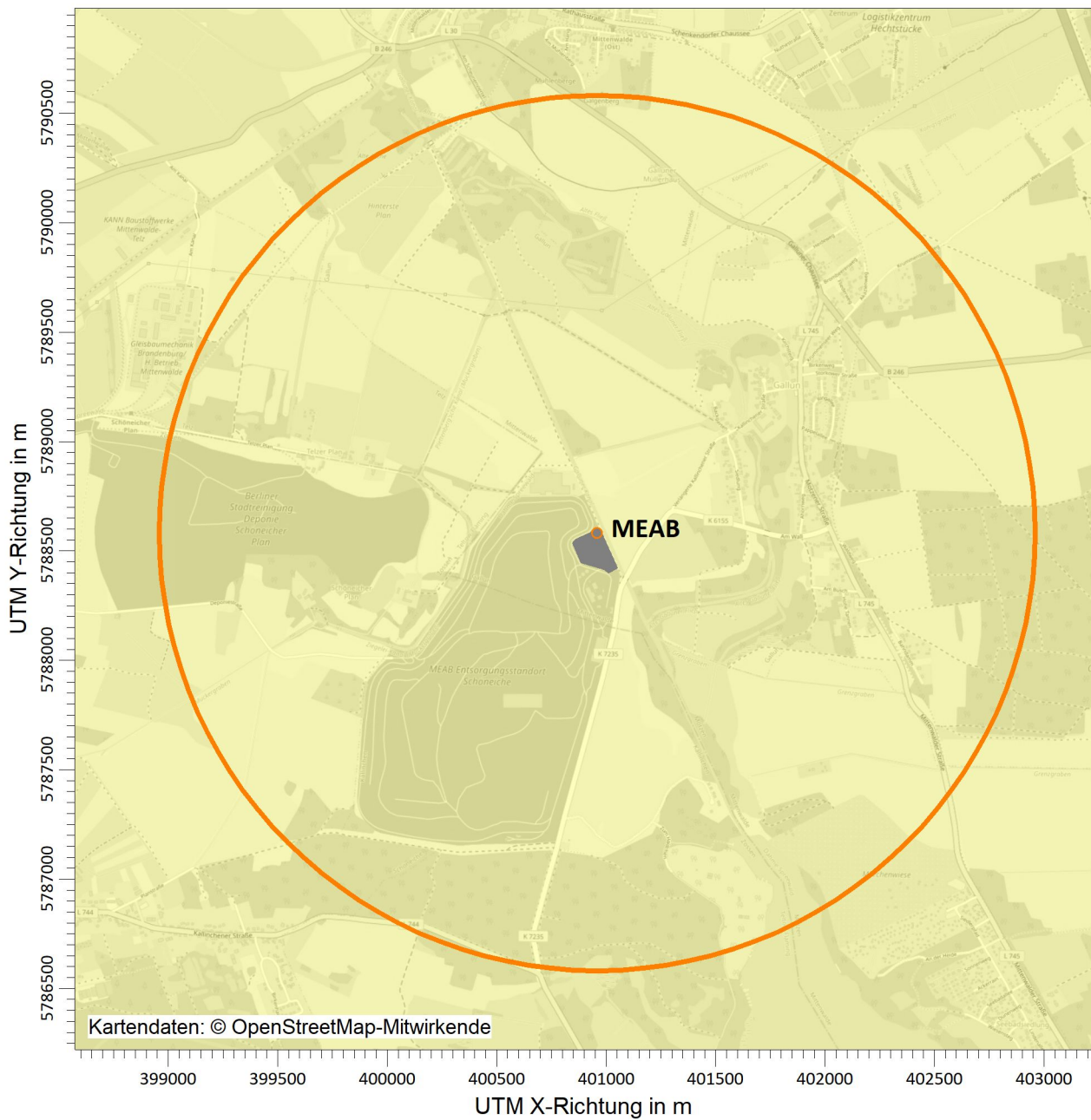
$\mu\text{g}/\text{m}^3$



BEMERKUNGEN:	STOFF: NOX		FIRMENNAME: GfBU-Consult GmbH	
	EINHEITEN: $\mu\text{g}/\text{m}^3$		BEARBEITER: Enderle	
			MAßSTAB: 1:30.000 0  1 km	
			DATUM: 08.08.2024	
			PROJEKT-NR.: 2023_C156	





MEAB - Erweiterung SAV  
 Anhang 8: Kartografische Ergebnisdarstellung der Immissionszuatzbelastung durch SO2 im UG (Schornsteinhöhe 40m)



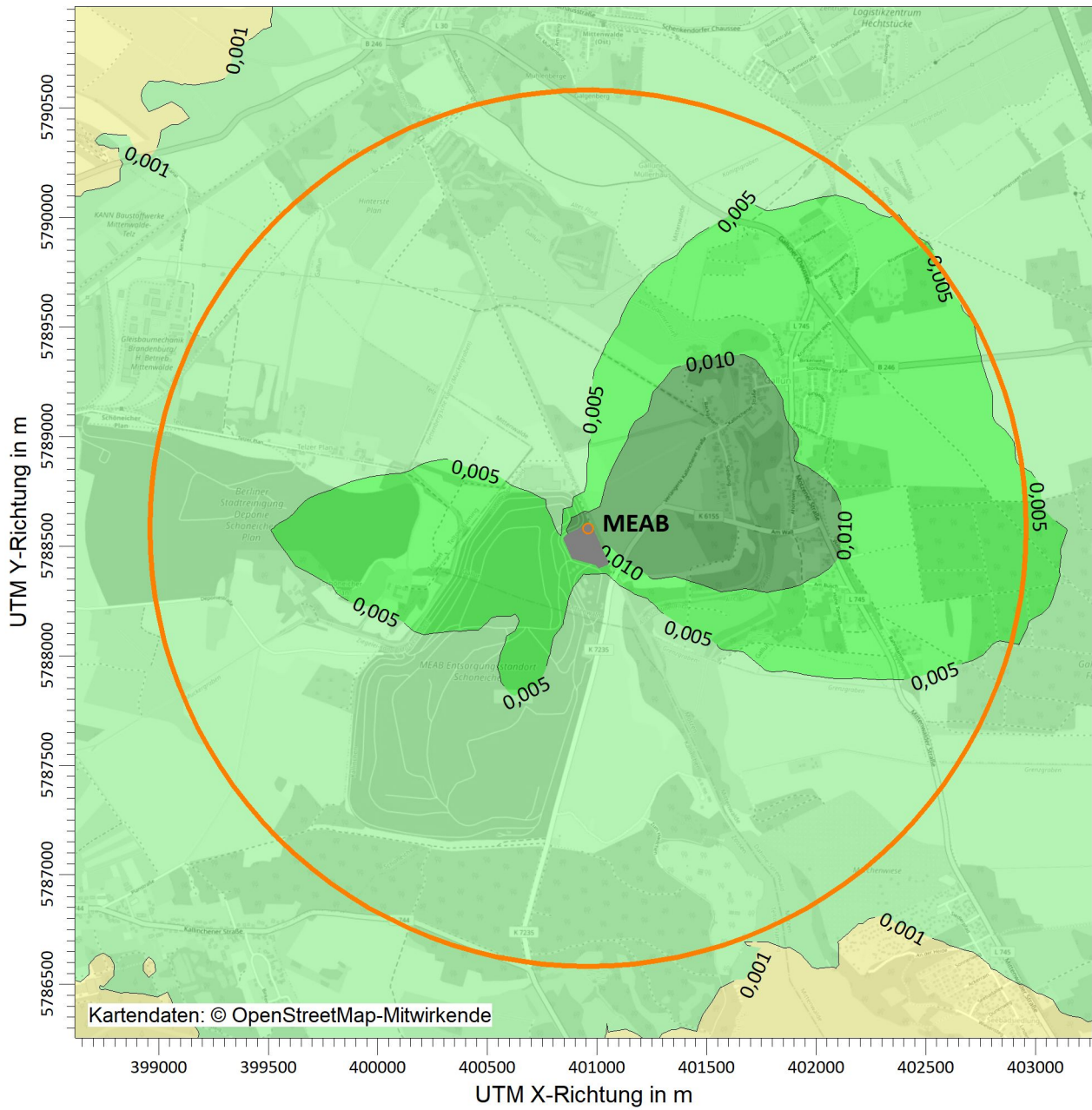
SO2 / J00f: Jahresmittel der Konz. inkl. stat. Fehler / 0 - 3m

$\mu\text{g}/\text{m}^3$




BEMERKUNGEN:	STOFF: SO2		FIRMENNAME: GfBU-Consult GmbH	
	EINHEITEN: $\mu\text{g}/\text{m}^3$		BEARBEITER: Enderle	
			MAßSTAB: 1:30.000 0  1 km	
			DATUM: 08.08.2024	
				
			PROJEKT-NR.: 2023_C156	

MEAB - Erweiterung SAV  
 Anhang 8: Kartografische Ergebnisdarstellung der Immissionszuatzbelastung durch Säuredeposition im UG  
 (Schornsteinhöhe 40m)



A / DEPf: Jahresmittel der Dep. inkl. stat. Fehler / 0 - 3m

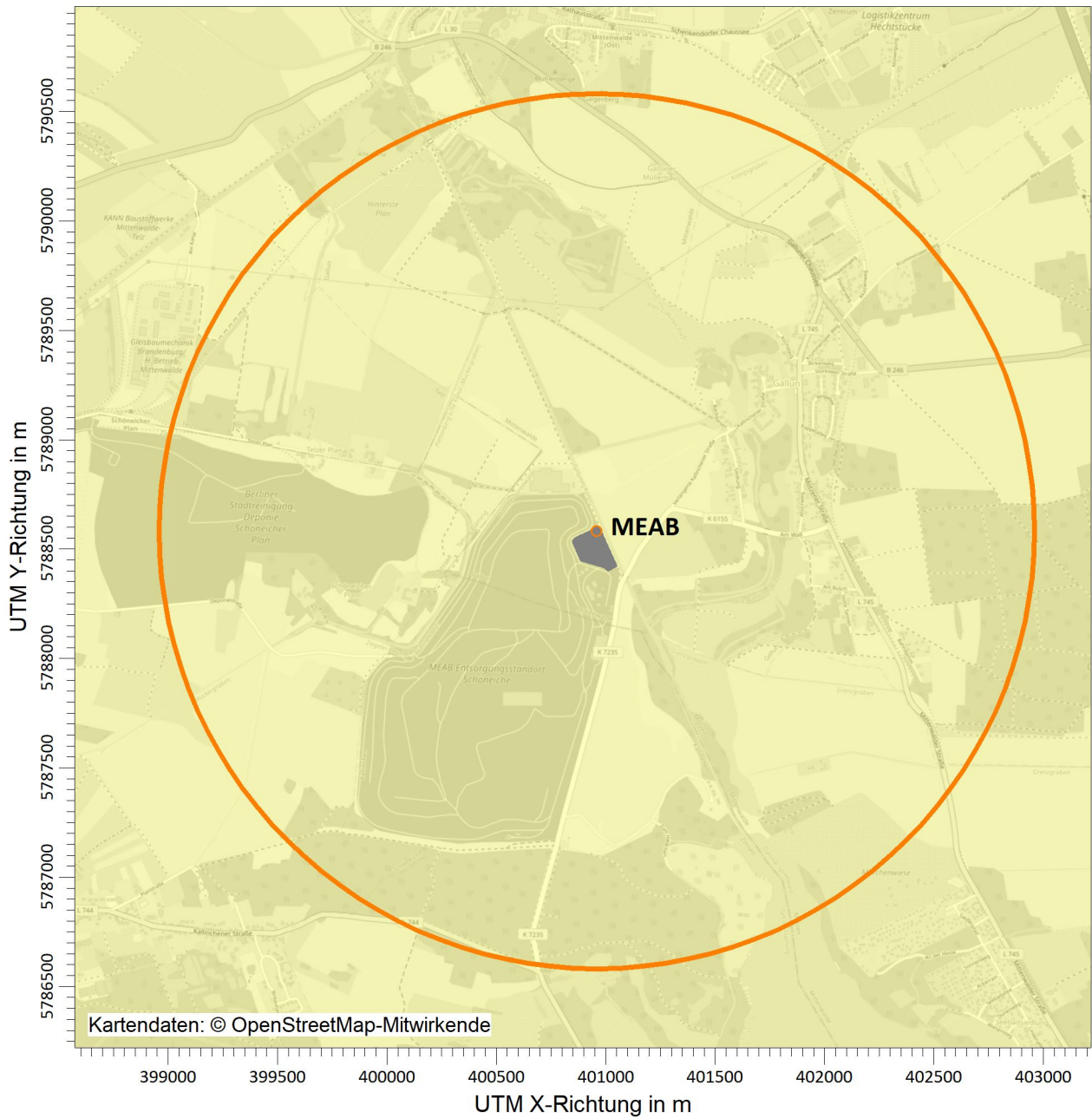
keq/(ha\*a)



BEMERKUNGEN: Säuredeposition	STOFF: A		FIRMENNAME: GfBU-Consult GmbH	
	EINHEITEN: keq/(ha*a)		BEARBEITER: Enderle	
			MAßSTAB: 1:30.000 0  1 km	
			DATUM: 08.08.2024	
			PROJEKT-NR.: 2023_C156	





MEAB - Erweiterung SAV  
 Anhang 8: Kartografische Ergebnisdarstellung der Immissionszuatzbelastung durch HF (bestimmt als F) im UG  
 (Schornsteinhöhe 40m)



F / J00f: Jahresmittel der Konz. inkl. stat. Fehler / 0 - 3m

$\mu\text{g}/\text{m}^3$



BEMERKUNGEN: HF-Konzentration bestimmt als F	STOFF: F		FIRMENNAME: GfBU-Consult GmbH	
	EINHEITEN: $\mu\text{g}/\text{m}^3$		BEARBEITER: Enderle	
			MAßSTAB: 1:30.000 0  1 km	
			DATUM: 08.08.2024	
				
			PROJEKT-NR.: 2023_C156	