








**Freizeitpark zur Erweiterung Karls Erlebnis - Dorf und Errichtung eines Ferien - Resorts in der Gemeinde Wustermark, OT Elstal
Raumordnungsverfahren (ROV) - Erfordernisse der Raumordnung gemäß LEP HR**

-  Vorhabengebiet
-  Untersuchungsraum Zone 3

Festlegungen und Erfordernisse der Raumordnung gem. LEP HR

-  Metropole Z 3.3
-  Oberzentrum Z 3.4
-  Mittelzentrum Z 3.5
-  Mittelzentrum in Funktionsteilung Z 3.5
-  Gestaltungsraum Siedlung Z 5.6 Absatz 1
-  Freiraumverbund Z 6.2

Plangrundlage: Festlegungskarte zum Landesentwicklungsplan Hauptstadtregion (LEP HR) vom 29. April 2019

Antragsteller:		Gemeinde Wustermark Hoppenrader Allee 1 14641 Wustermark		
Vorhabenträger:		Robert Dahl 18102 Rövershagen		
Bearbeitung:		 Dr. Szamatolski + Partner GbR <small>Landesfacharchitekt - Stadtplanung Unternehmens-Verfahrensmangement BDA DGG, SFG Bornholmerstraße 181 10119 Berlin Tel. 0302681144 Fax 03026821797 Email: Ruedi@szamatolski.de</small>		
Vorhaben:		Freizeitpark zur Erweiterung Karls Erlebnis - Dorf und Errichtung eines Ferien - Resorts in der Gemeinde Wustermark, OT Elstal - Raumordnungsverfahren (ROV) -		
Plannummer: 03 - Erfordernisse der Raumordnung	Plangröße: DIN A3	gezeichnet: -	Datum: 2019-05-21	
Projektnr: 950	Maßstab: Die Festlegungskarte zum Landesentwicklungsplans Hauptstadtregion Berlin-Brandenburg (LEP HR) hat den Maßstab 1 : 300 000 (im Original)			