






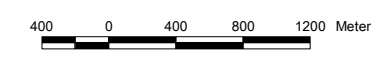


Legende

-  FFH - Gebiet
-  EU\_ SPA Vogelschutzgebiet
-  NSG Naturschutzgebiet
-  LSG Landschaftsschutzgebiet
-  geplante Windenergieanlagen ( UKA)
-  bestehende Windenergieanlagen

- Topographie
-  Wald



**UVP - Bericht**  
zum Vorhaben  
zur "Errichtung und Betrieb von 4 Windenergieanlagen  
im Windpark Groß Pankow"

Karte <b>5</b>	Naturschutzrechtlich festgesetzte Schutzgebiete in der Umgebung
Maßstab: 1 : 45.000	Bearbeiter: Dipl.-Geoökol. Martin Lamotke
Datum: 06.05.2019	Gestalter: Dipl.-Ing. ( FH ) Stephanie Zabel
Bearbeitungsstand: Abschluss	Quelle: © GeoBasis-DE/LGB 2014

Auftraggeber: UKA Cottbus Projektentwicklung GmbH & Co.KG

<p><b>LANDSCHAFTS- PLANUNG</b> DR. REICHHOFF</p>	<p>Planungsbüro für Ökologie, Naturschutz, Landschaftspflege und Umweltbildung Zur Großen Halle 15, 06844 Dessau-Roßlau Tel./Fax: ( 0340 ) 230490-0 / 230490-29 eMail: info@lpr-landschaftsplanung.com</p>
--	--