





**Legende**

-  Flugstraßen der Zwergfledermaus
-  1km - Radius um die geplanten Windenergieanlagen
-  geplante Windenergieanlagen
-  bestehende Windenergieanlagen  
( teilweise Rückbau vorgesehen)

200 0 200 400 Meter

**Fledermausgutachten  
zum Vorhaben  
"Errichtung und Betrieb von 4 Windenergieanlagen  
im Windpark Groß Pankow"**

Karte <b>2</b>	Fledermausaktivitäten (2018)
Maßstab: 1 : 15.000	Bearbeiter: Andreas Hagenguth
Datum: 14.01.2019	Gestalter: Dipl.-Ing. (FH) Stephanie Zabel
Bearbeitungsstand: Abschluss	Quelle: © GeoBasis-DE/LGB 2014
Auftraggeber: UKA Cottbus Projektentwicklung GmbH & Co.KG	
<p><b>LANDSCHAFTS- PLANUNG</b> DR. REICHHOFF</p> <p style="font-size: small;">Planungsbüro für Ökologie, Naturschutz, Landschaftspflege und Umweltbildung Zur Großen Halle 15, 06844 Dessau-Roßlau Tel./Fax: (0340) 230490-0 / 230490-29 eMail: info@pr-landschaftsplanung.com</p>	