






Source: Esri, DigitalGlobe, GeoEye, Earthstar Geographics, CNES/Airbus DS, USDA, USGS, AeroGRID, IGN, and the GIS User Community

Bebauungsplan Nr. K 2 "Erweiterung Windpark Hufenfeld"

Landschaftspflegerische Maßnahmen

-  Abriss und Entsiegelung (A2) (ca. 760 m²)
-  Flächenentsiegelung (A2) (ca. 1.010 m²)
-  Gehölzpflanzung (A3) (ca. 1.770 m²)

Nachrichtlich

— Flurstücksgrenzen

Nr.	Datum	Änderung	Gezeichnet

JESTAEDT | WILD
+ PARTNER
 Büro für Raum- und Umweltplanung
 14467 Potsdam • Behlertstraße 35
 Tel. 03 31/2012 937 • Fax 03 31/2012 938

Antragsteller:

Stadt Beeskow
Berliner Straße 30
15848 Beeskow



Projekt:
Bebauungsplan Nr. K 2
"Erweiterung Windpark Hufenfeld"

Karte:
Landschaftspflegerische Maßnahmen

	Gezeichnet	Geprüft
Datum	18.12.2019	18.12.2019
Name	gk	gw
Unterschrift		
Format	42,0 x 29,7 cm	
Maßstab	1 : 1.000	
Projekt-Nr.	P002-18	
Karte Nr.	4a	