
















Projektinformationen Planung

-  Vorzugstrasse EUGAL (mit Stationierung)
-  Trassenvariante EUGAL (mit Stationierung)
-  Untersuchungskorridor EUGAL
-  potenzieller Verdichterstandort
-  Untersuchungsraum Verdichterstandort
-  geplanter Ausspeisepunkt

Leitungsnetz GASCADE / OGT


-  OPAL/ JAGAL (Bestand)
-  Absperrstation (Bestand)
-  Verdichterstation (Bestand)

Beurteilungsstrecken ROV

-  Beurteilungsstrecke A
-  Beurteilungsstrecke B1
-  Beurteilungsstrecke B2
-  Beurteilungsstrecke C
-  Beurteilungsstrecke D
-  Streckenabgrenzung



Empfindlichkeiten

Schutzgut Boden



-  Hohe Empfindlichkeit des Bodens gegenüber Verdichtung, Verlust oder Erosion

Schutzgut Wasser

Teilschutzgut Grundwasser


-  Hohe Empfindlichkeit des Grundwassers gegenüber Verschmutzung
-  Hohe Empfindlichkeit des Grundwassers gegenüber mengenmäßiger Veränderung

Teilschutzgut Oberflächengewässer


-  Fließgewässer
-  Hohe Empfindlichkeit der Oberflächengewässer gegenüber Beeinträchtigung

Schutzgut Tiere, Pflanzen und biologische Vielfalt


Teilschutzgut Tiere

-  Hohe Empfindlichkeit der Tierlebensräume gegenüber Verlust, Zerschneidung und Störung


Teilschutzgut Pflanzen

-  Hohe Empfindlichkeit der Pflanzen / Biotope gegenüber Verlust


Schutzgut Menschen, einschließlich der menschlichen Gesundheit

-  Hohe Empfindlichkeit von Elementen der Wohn- / Wohnumfeldfunktion sowie der Erholungs-/Freizeitfunktion gegenüber temporärer Verlärmung (kein Vorkommen im Untersuchungskorridor)









Schutzgut Kulturgüter und sonstige Sachgüter

-  Bodendenkmale (Bestand, es wurde keine Empfindlichkeitsbewertung vorgenommen)

Schutzgut Landschaft

-  Hohe Empfindlichkeit gegenüber Zerschneidung / Verlust prägender Landschaftselemente

Schutzgutbezogene Konfliktbereiche

Boden	
Grundwasser	
Fließgewässer	
Pflanzen	
Tiere	
Mensch	
Kulturgüter	
Landschaft	

Trassenbezogene Darstellung schutzgutbezogenen Konfliktbereiche

7 Schutzgutbezogene Nummerierung der Konfliktbereiche (Erläuterung der Bereiche erfolgt in der schutzgutbezogenen Auswirkungsprognose)

Konfliktschwerpunkte



potenzieller Konfliktschwerpunkt

Administrative Grenzen¹⁾



Grenze Bundesland




Grenze Planungsregion



Kreisgrenze

Quellen:
¹⁾ Digitale Verwaltungsgrenzen, LGB, Stand 2016

EUGAL 2 x DN 1400							
Verfahrensunterlagen zum Raumordnungsverfahren Unterlage C - Umweltverträglichkeitsuntersuchung							
Auswirkungsprognose		Maßstab 1: 25.000	Plananlage C7				
Bearb.	02.12.2016	Wallusch	<table border="1"> <tr> <td colspan="2">Legende</td> </tr> <tr> <td>Ing.- und Planungsbüro LANGE GbR</td> <td>Carl-Peschken-Str. 12 47441 Moers Tel.: +49 2841 7905 - 0 Fax +49 2841 7905 - 55 Email: info@langebr.de www.langebr.de</td> </tr> </table>	Legende		Ing.- und Planungsbüro LANGE GbR	Carl-Peschken-Str. 12 47441 Moers Tel.: +49 2841 7905 - 0 Fax +49 2841 7905 - 55 Email: info@langebr.de www.langebr.de
Legende							
Ing.- und Planungsbüro LANGE GbR	Carl-Peschken-Str. 12 47441 Moers Tel.: +49 2841 7905 - 0 Fax +49 2841 7905 - 55 Email: info@langebr.de www.langebr.de						
Gepr.	06.12.2016	Piotrowski					
Freig.	08.12.2016	Höhlschen					
Stand	28.11.2016						