

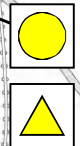
**Planungsregion
Uckermark-Barnim**

GW-Körper
DEBB_ODR_2

Schönfeld
LK Uckermark

Schenkenberg
LK Uckermark

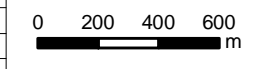
GW-Körper
DEBB_ODR_1



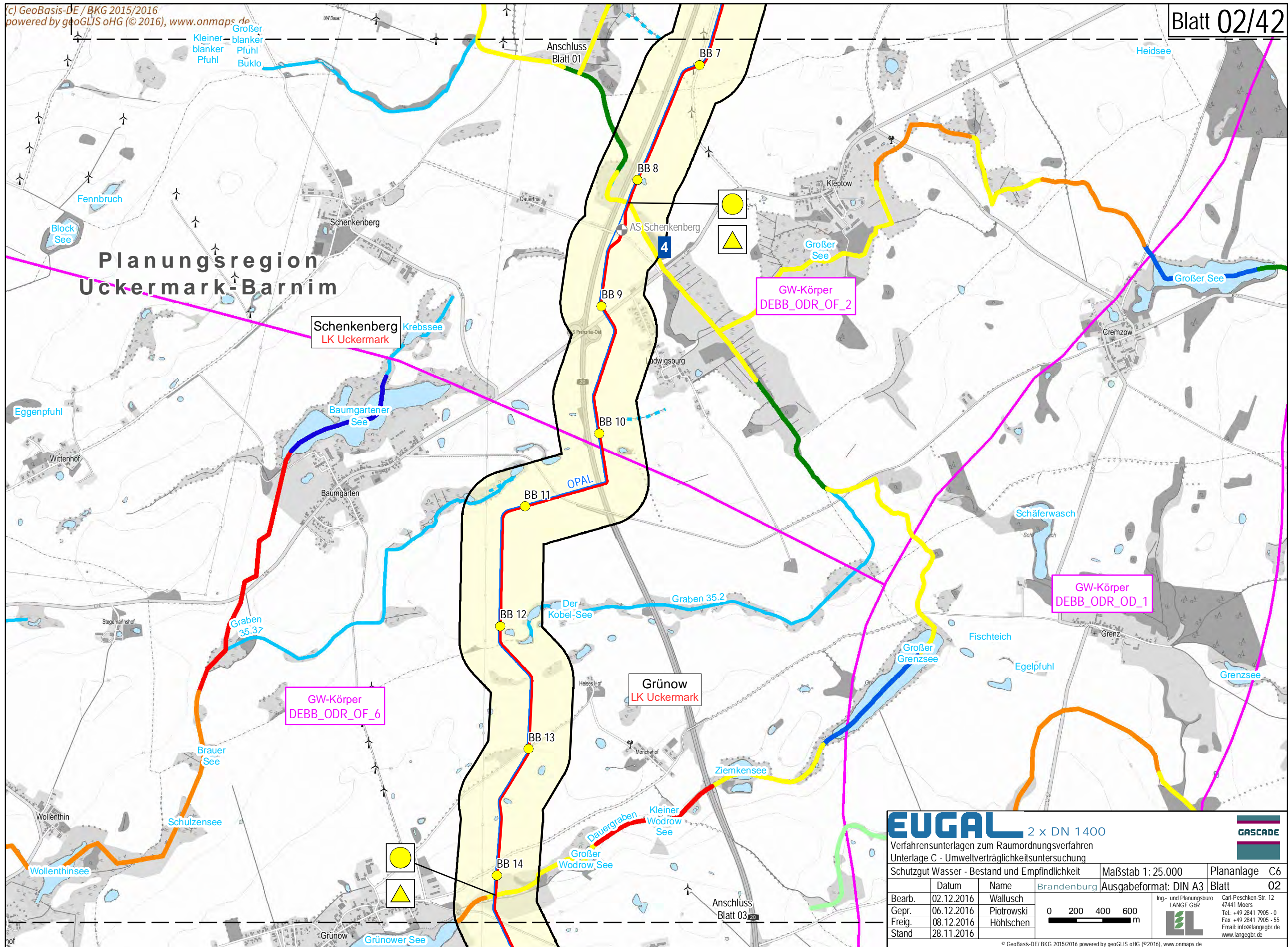
EUGAL 2 x DN 1400

Verfahrensunterlagen zum Raumordnungsverfahren
Unterlage C - Umweltverträglichkeitsuntersuchung

Schutzgut Wasser - Bestand und Empfindlichkeit		Maßstab 1: 25.000	Plananlage C6
Bearb.	02.12.2016	Wallusch	Blatt 01
Gepr.	06.12.2016	Piotrowski	
Freig.	08.12.2016	Höhlschen	
Stand	28.11.2016		



Ing.- und Planungsbüro
LANGE GbR
Carl-Peschken-Str. 12
47441 Moers
Tel.: +49 2841 7905 - 0
Fax: +49 2841 7905 - 55
Email: info@langebr.de
www.langebr.de



EUGAL 2 x DN 1400

Verfahrensunterlagen zum Raumordnungsverfahren
 Unterlage C - Umweltverträglichkeitsuntersuchung

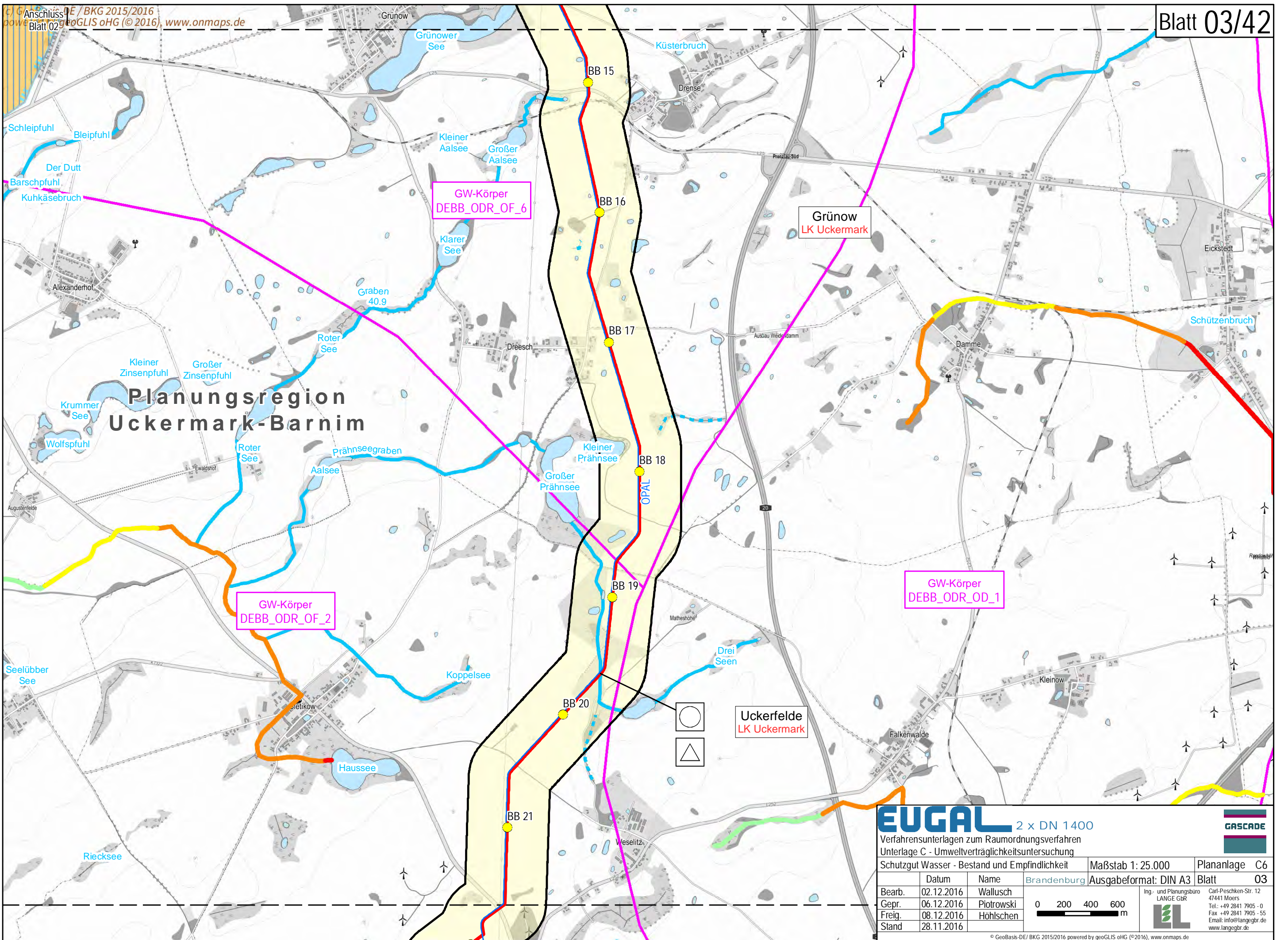
Schutzgut Wasser - Bestand und Empfindlichkeit

Datum	02.12.2016	Name	Wallusch	Brandenburg	Maßstab 1: 25.000	Plananlage	C6
Gepf.	06.12.2016	Piotrowski			Ausgabeformat: DIN A3	Blatt	02
Freig.	08.12.2016	Höhlschen					
Stand	28.11.2016						

0 200 400 600 m

Ing.- und Planungsbüro
 LANGE GBR
 Carl-Peschken-Str. 12
 47441 Moers
 Tel.: +49 2841 7905 - 0
 Fax: +49 2841 7905 - 55
 Email: info@langegr.de
 www.langegr.de

© GeoBasis-DE / BKG 2015/2016 powered by geoGLIS oHG (© 2016), www.onmaps.de
 Path: O:\EUGAL\ArcGIS\Layout\ROV\Unterge_C_UVUEUGAB_ROV_UVU_C6_Wasser.mxd



Planungsregion Uckermark-Barnim

EUGAL 2 x DN 1400

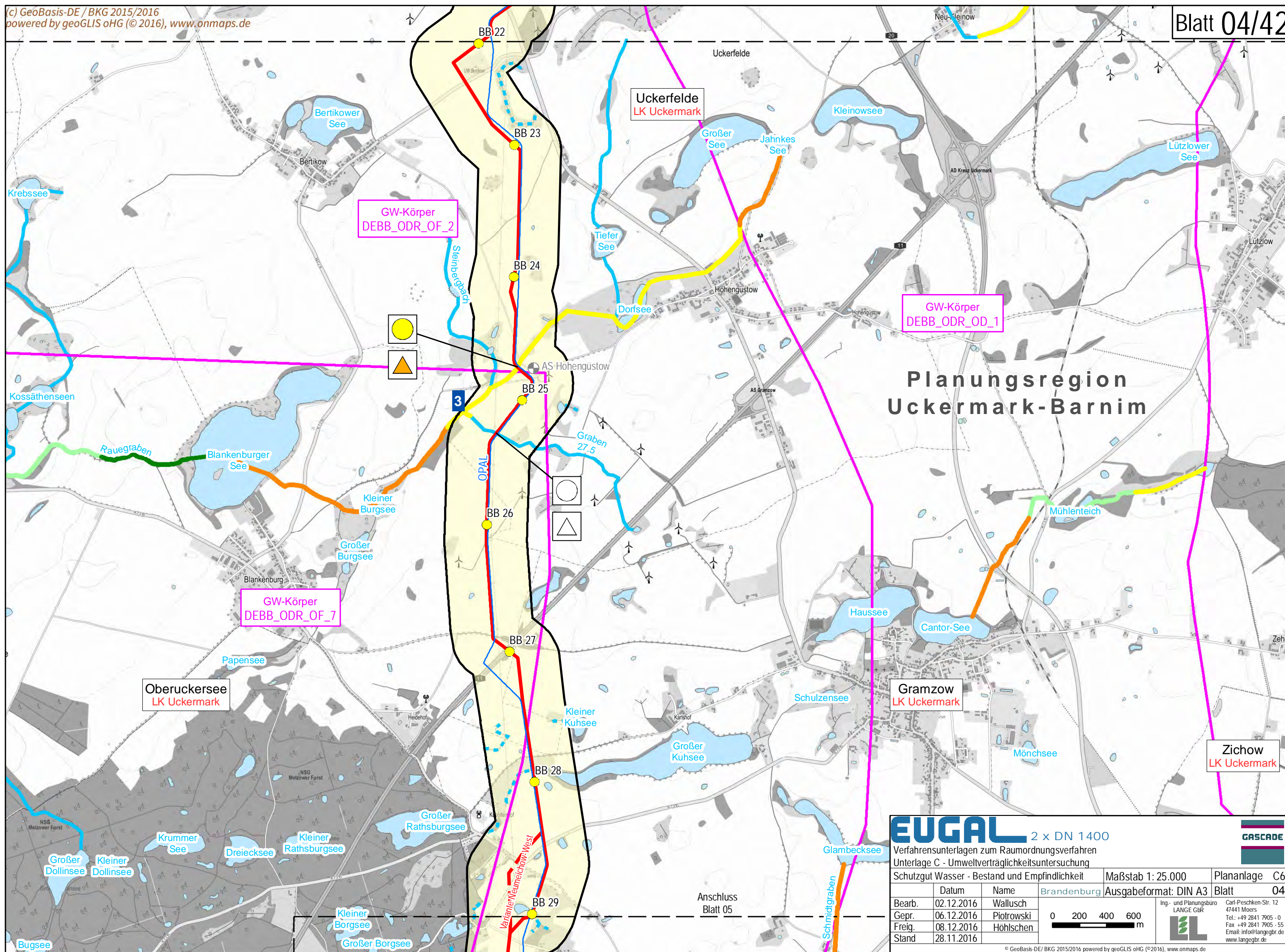
Verfahrensunterlagen zum Raumordnungsverfahren
 Unterlage C - Umweltverträglichkeitsuntersuchung

Schutzgut Wasser - Bestand und Empfindlichkeit		Maßstab 1: 25.000	Plananlage C6
Datum	Name	Brandenburg	Ausgabeformat: DIN A3
Bearb.	02.12.2016	Wallusch	Blatt 03
Gepr.	06.12.2016	Piotrowski	
Freig.	08.12.2016	Höhlschen	
Stand	28.11.2016		

0 200 400 600 m

Ing.- und Planungsbüro LANGE GbR
 Carl-Peschken-Str. 12
 47441 Moers
 Tel.: +49 2841 7905 - 0
 Fax: +49 2841 7905 - 55
 Email: info@langebr.de
 www.langebr.de

© GeoBasis-DE/BKG 2015/2016 powered by geoGLIS oHG (© 2016), www.onmaps.de
 Path: O:\EUGAL\ArcGIS\Layout\ROV\Unterge_C_UV\UUGAB_ROV_UVU_C6_Wasser.mxd



Planungsregion Uckermark-Barnim

EUGAL 2 x DN 1400

Verfahrensunterlagen zum Raumordnungsverfahren
 Unterlage C - Umweltverträglichkeitsuntersuchung

Schutzgut Wasser - Bestand und Empfindlichkeit

Maßstab 1: 25.000

Plananlage C6

Blatt 04

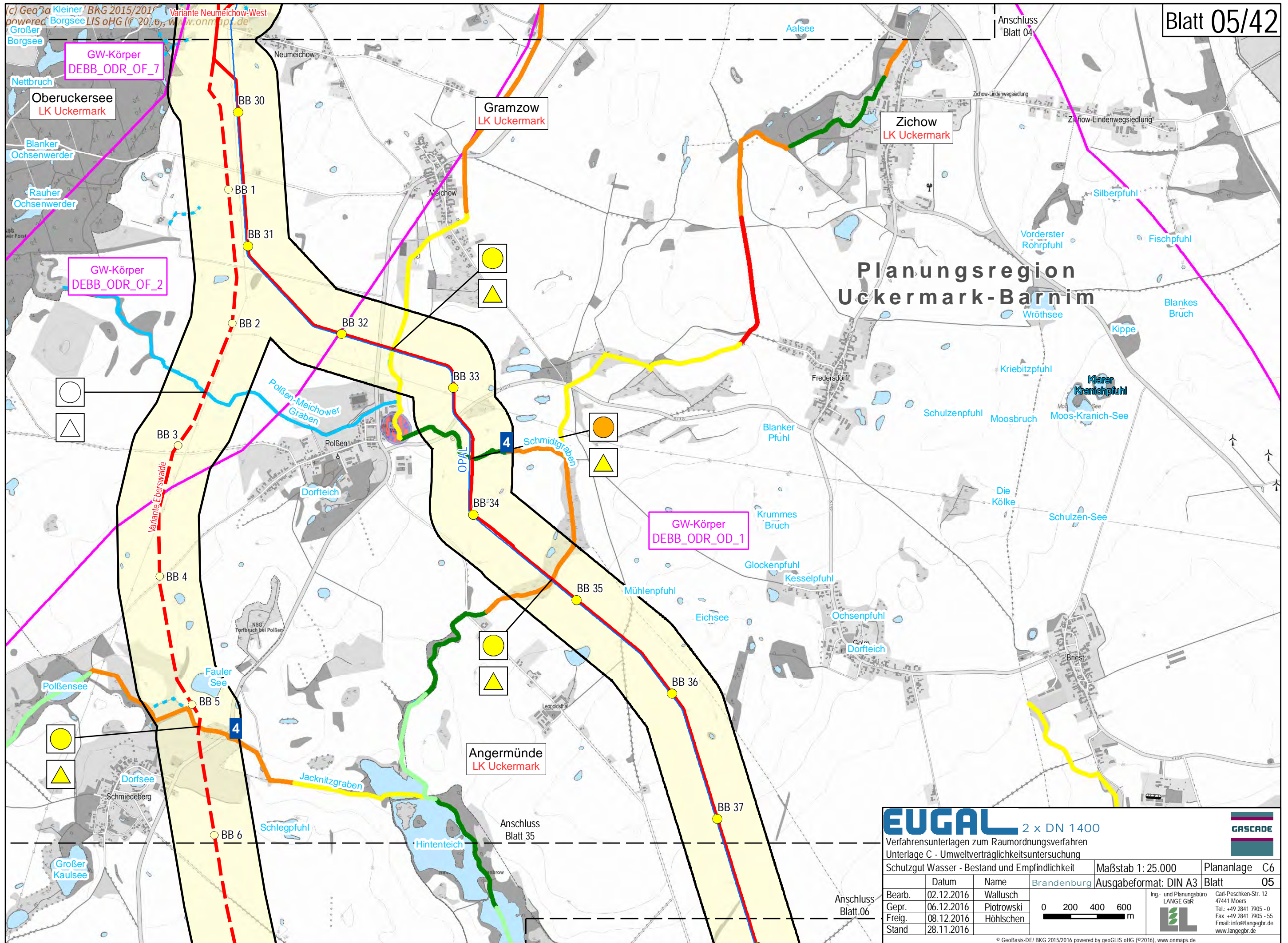
Datum	Name	Brandenburg
Bearb. 02.12.2016	Wallusch	
Gepr. 06.12.2016	Piotrowski	
Freig. 08.12.2016	Höhlschen	
Stand 28.11.2016		

0 200 400 600 m

Ing.- und Planungsbüro
LANGE GBR
 Carl-Peschken-Str. 12
 47441 Moers
 Tel.: +49 2841 7905 - 0
 Fax: +49 2841 7905 - 55
 Email: info@langegr.de
 www.langegr.de

© GeoBasis-DE / BKG 2015/2016 powered by geoGLIS oHG (© 2016), www.onmaps.de
 Path: O:\EUGAL\GIS\Layout\ROV\Untertage_C_UV\EUGAB_ROV_UVU_C6_Wasser.mxd





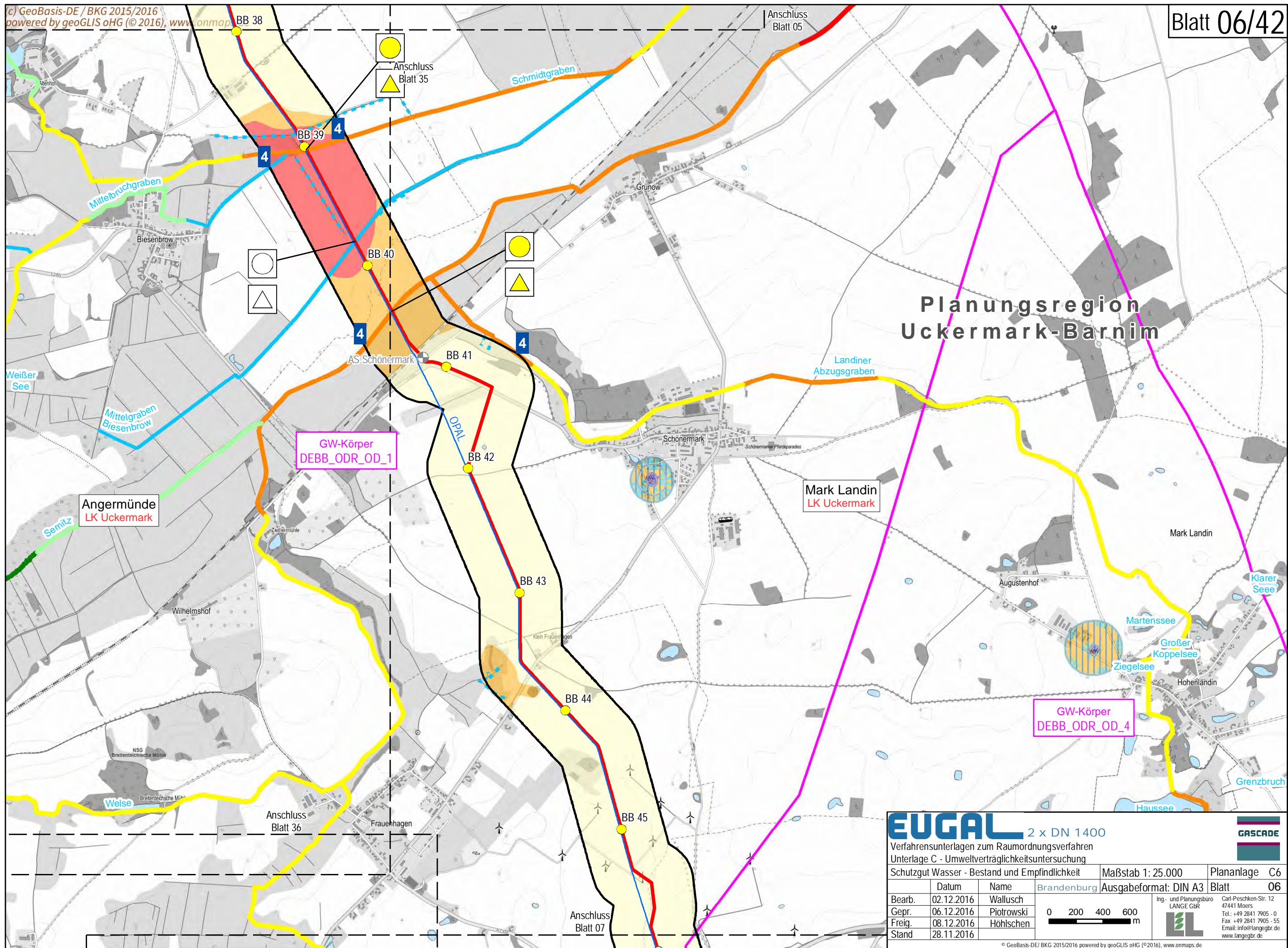
EUGAL 2 x DN 1400

Verfahrensunterlagen zum Raumordnungsverfahren
 Unterlage C - Umweltverträglichkeitsuntersuchung

Schutzgut Wasser - Bestand und Empfindlichkeit		Maßstab 1: 25.000	Plananlage C6
Datum		Ausgabeformat: DIN A3	Blatt 05
Bearb.	02.12.2016	Wallusch	Ing- und Planungsbüro LANGE GBR Carl-Peschken-Str. 12 47441 Moers Tel.: +49 2841 7905 - 0 Fax: +49 2841 7905 - 55 Email: info@langegr.de www.langegr.de
Gepr.	06.12.2016	Piotrowski	
Freig.	08.12.2016	Höhlschen	
Stand	28.11.2016		

0 200 400 600 m

© GeoBasis-DE/BKG 2015/2016 powered by GeoGLIS oHG (©2016), www.onmaps.de
 Path: O:\EUGAL\ArcGIS\Layout\ROV\Unterlage_C_UVUEUGAL_ROV_UVU_C6_Wasser.mxd



Planungsregion Uckermark-Barnim

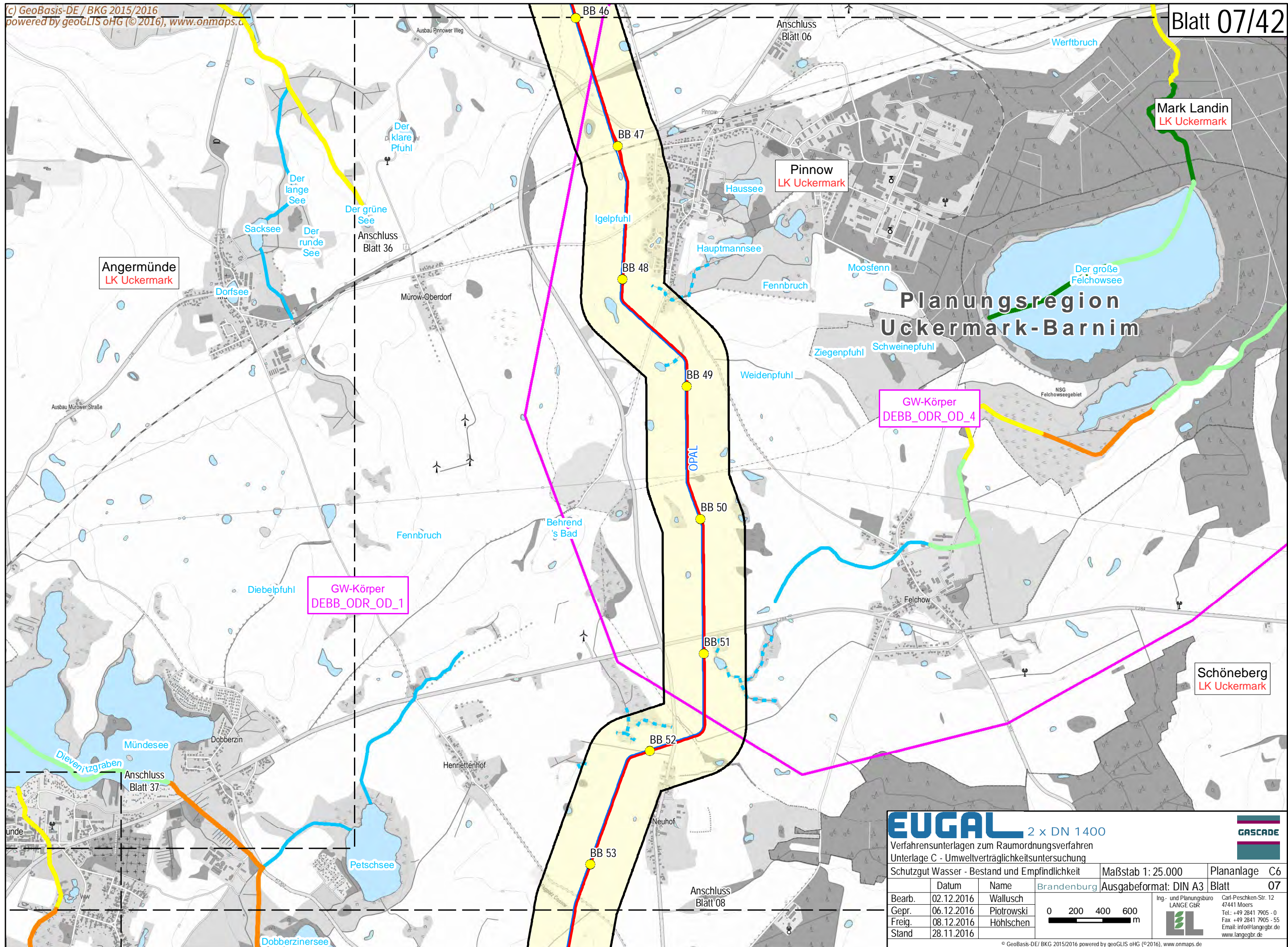
EUGAL 2 x DN 1400
 Verfahrnsunterlagen zum Raumordnungsverfahren
 Unterlage C - Umweltverträglichkeitsuntersuchung

© GASCADE

Schutzgut Wasser - Bestand und Empfindlichkeit		Maßstab 1: 25.000	Plananlage C6
Datum	Name	Brandenburg	Ausgabeformat: DIN A3
Bearb.	02.12.2016	Wallusch	Blatt 06
Gepr.	06.12.2016	Piotrowski	
Freig.	08.12.2016	Höhlschen	
Stand	28.11.2016		

0 200 400 600 m

Ing- und Planungsbüro
LANGE GbR
 Carl-Peschken-Str. 12
 47441 Moers
 Tel.: +49 2841 7905 - 0
 Fax: +49 2841 7905 - 55
 Email: info@langegr.de
 www.langegr.de



EUGAL 2 x DN 1400

Verfahrensunterlagen zum Raumordnungsverfahren
 Unterlage C - Umweltverträglichkeitsuntersuchung

Schutzgut Wasser - Bestand und Empfindlichkeit

Maßstab 1: 25.000

Plananlage C6

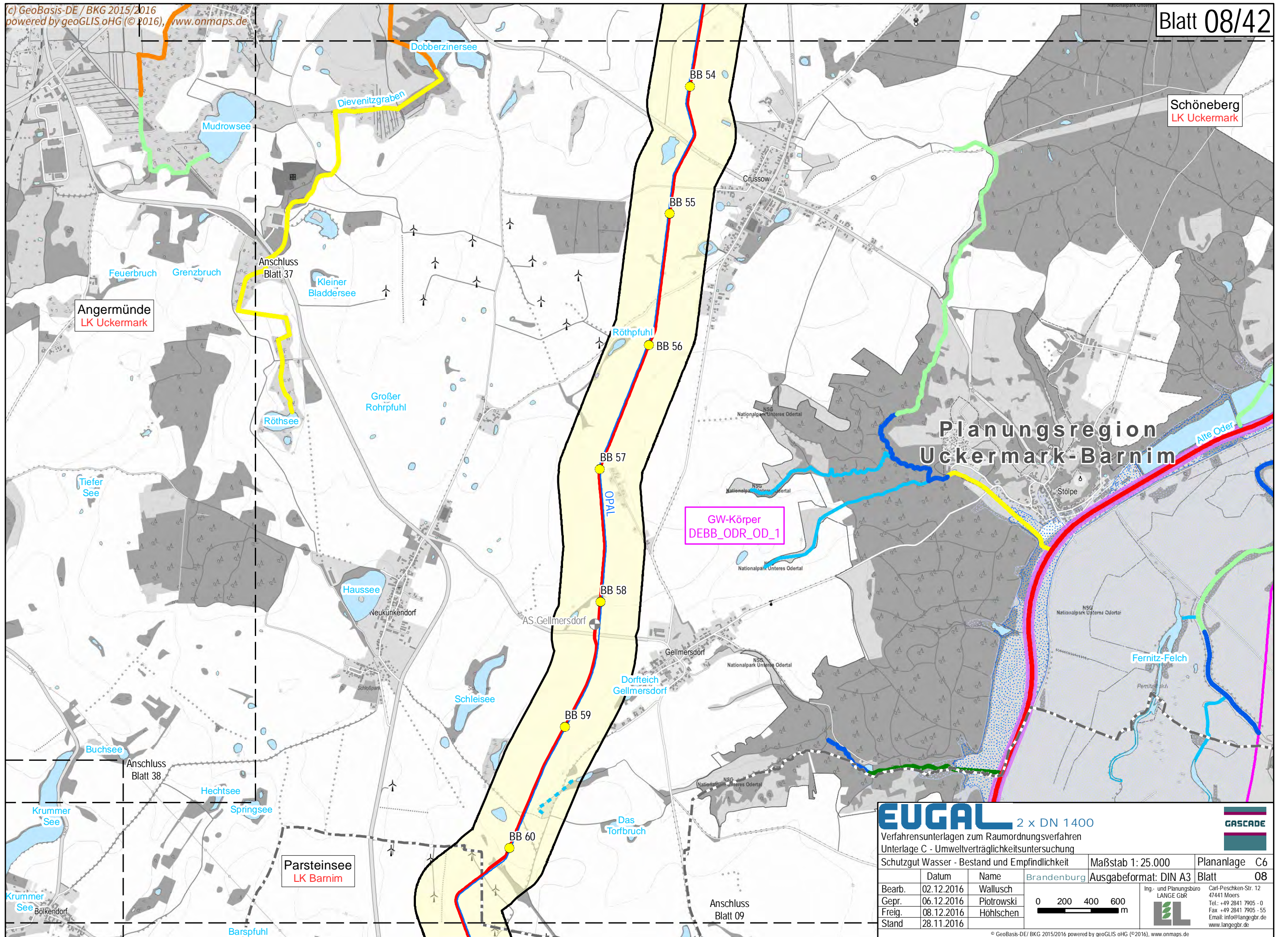
Blatt 07

Datum	Name	Brandenburg
Bearb. 02.12.2016	Wallusch	
Gepr. 06.12.2016	Piotrowski	
Freig. 08.12.2016	Höhlschen	
Stand 28.11.2016		

0 200 400 600 m

Ing.- und Planungsbüro
 LANGE GbR
 Carl-Peschken-Str. 12
 47441 Moers
 Tel.: +49 2841 7905 - 0
 Fax: +49 2841 7905 - 55
 Email: info@langegr.de
 www.langegr.de

© GeoBasis-DE / BKG 2015/2016 powered by geoGLIS oHG (© 2016), www.onmaps.de
 Path: O:\EUGAL\ArcGIS\Layout\ROV\Untertage_C_UV\EUGAL_ROV_UVU_C6_Wasser.mxd



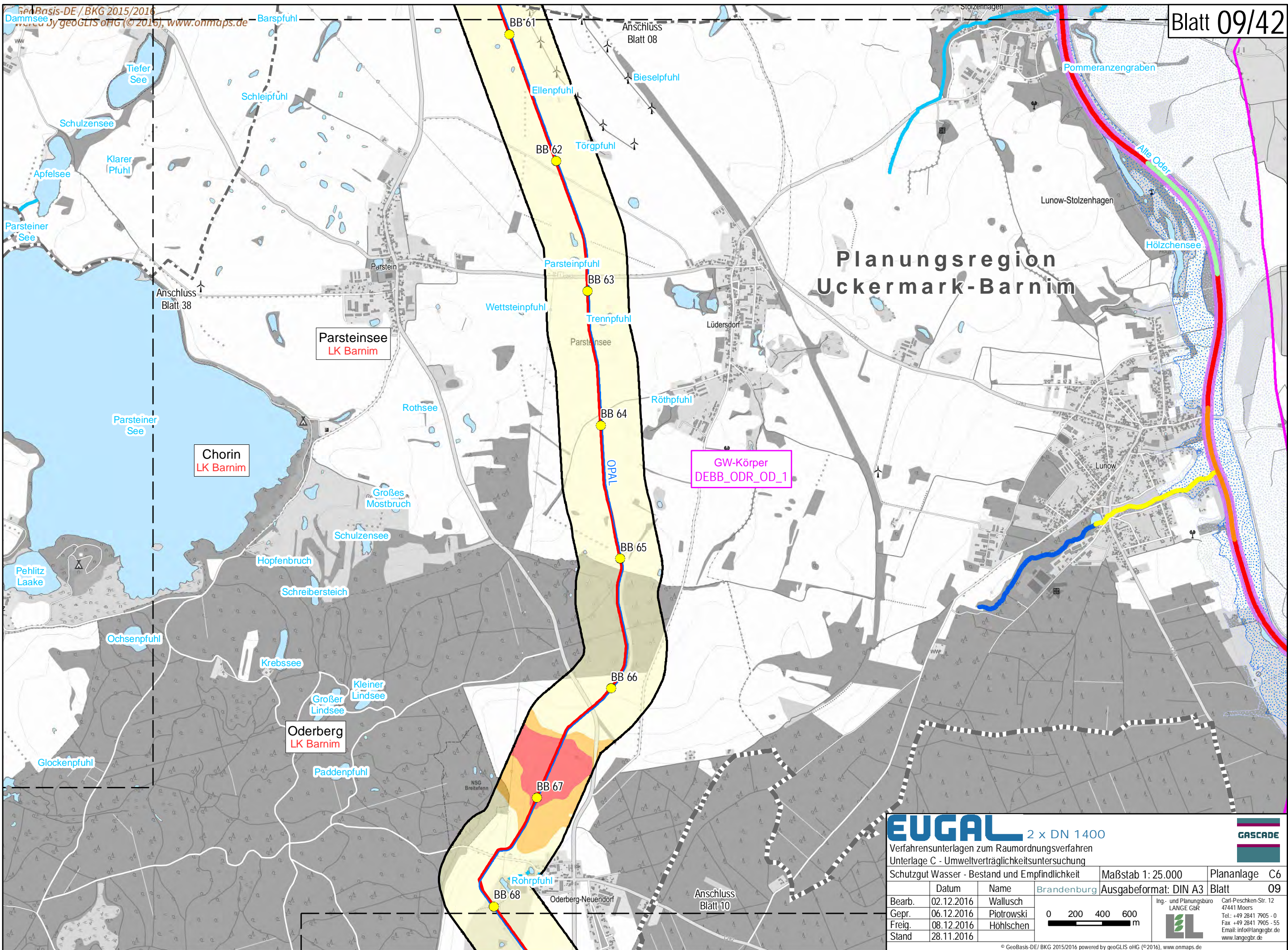
EUGAL 2 x DN 1400
 Verfahrnsunterlagen zum Raumordnungsverfahren
 Unterlage C - Umweltverträglichkeitsuntersuchung

Logo: **GASCADE**

Schutzgut Wasser - Bestand und Empfindlichkeit		Maßstab 1: 25.000	Plananlage C6
Datum		Ausgabeformat: DIN A3	Blatt 08
Bearb.	02.12.2016	Name	Brandenburg
Gepr.	06.12.2016	Wallusch	
Freig.	08.12.2016	Piotrowski	
Stand	28.11.2016	Höhlschen	

0 200 400 600 m

Ing.- und Planungsbüro
LANGE GBR
 Carl-Peschken-Str. 12
 47441 Moers
 Tel.: +49 2841 7905 - 0
 Fax: +49 2841 7905 - 55
 Email: info@langegr.de
 www.langegr.de



Planungsregion Uckermark-Barnim

EUGAL 2 x DN 1400

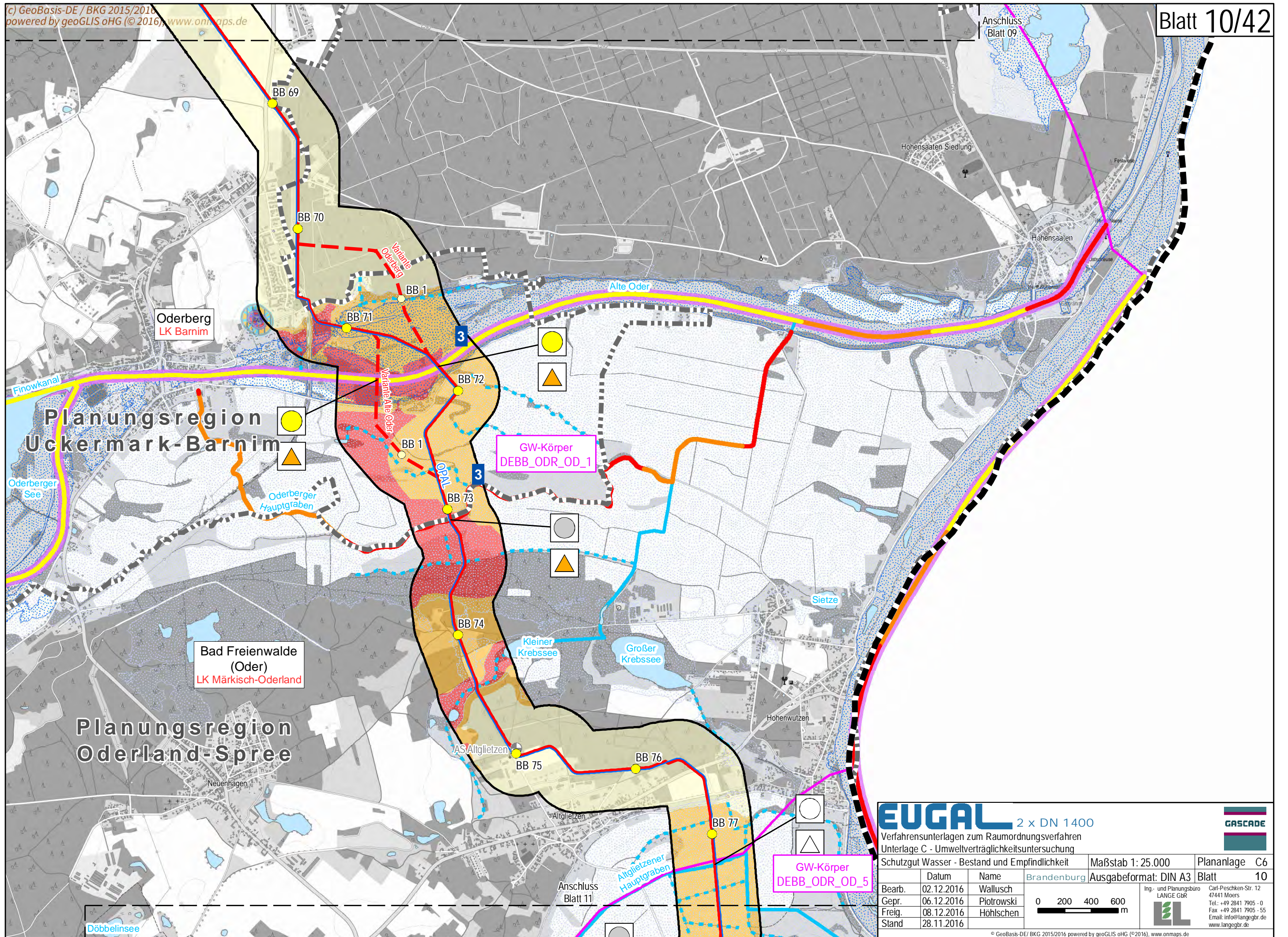
Verfahrensunterlagen zum Raumordnungsverfahren
 Unterlage C - Umweltverträglichkeitsuntersuchung

© GASCADE

Schutzgut Wasser - Bestand und Empfindlichkeit		Maßstab 1: 25.000	Plananlage C6
Datum		Brandenburg	Blatt 09
Bearb.	02.12.2016	Wallusch	Ing- und Planungsbüro LANGE GbR Carl-Peschken-Str. 12 47441 Moers Tel.: +49 2841 7905 - 0 Fax: +49 2841 7905 - 55 Email: info@langebr.de www.langebr.de
Gepr.	06.12.2016	Piotrowski	
Freig.	08.12.2016	Höhlschen	
Stand	28.11.2016		

0 200 400 600 m

© GeoBasis-DE / BKG 2015/2016 powered by geoGLIS oHG (© 2016), www.onmaps.de
 Path: O:\EUGAL\ArcGIS\Layout\ROV\Unterlage_C_UV\EUGAL_ROV_UVU_C6_Wasser.mxd



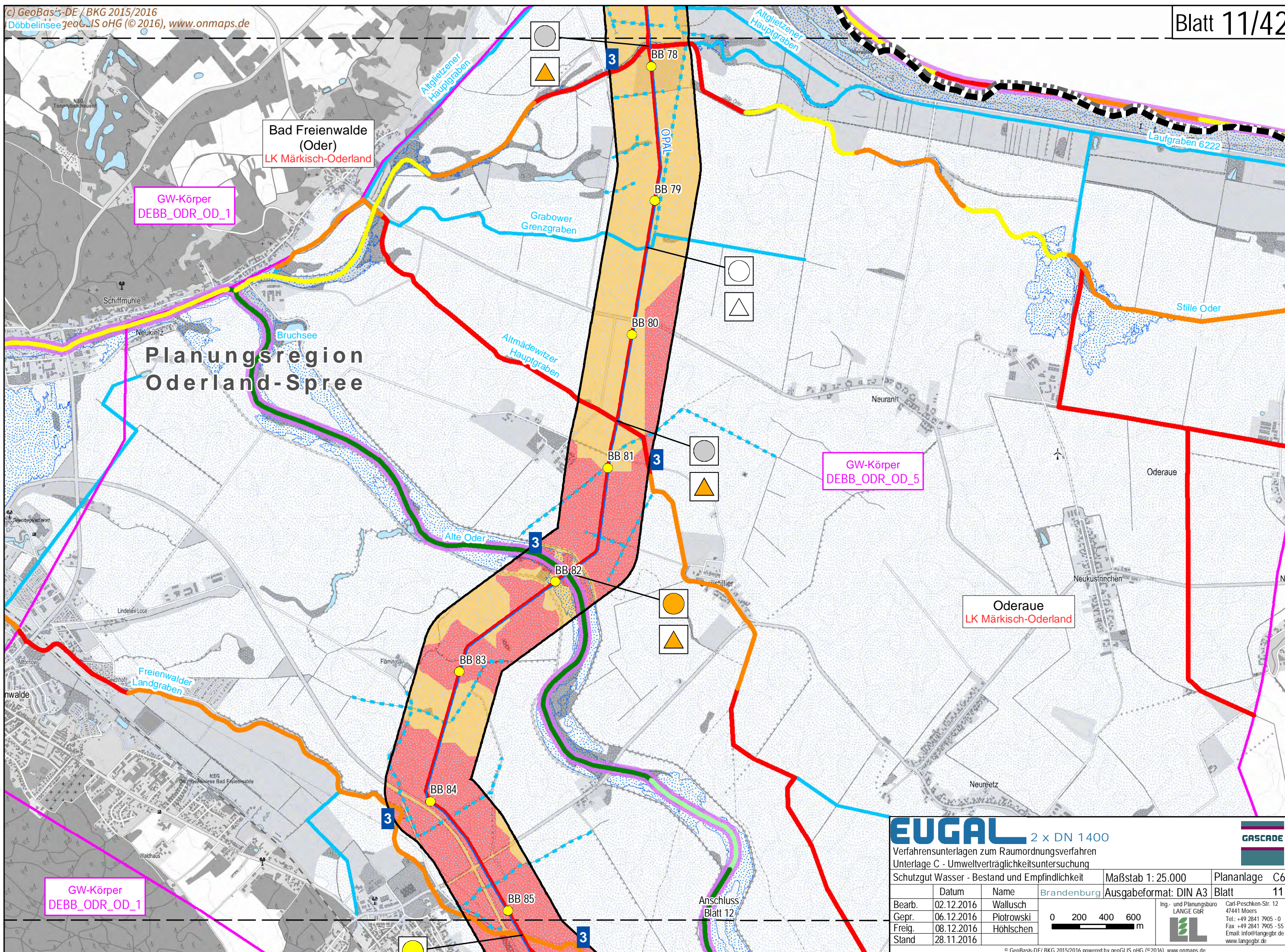
EUGAL 2 x DN 1400
 Verfahrnsunterlagen zum Raumordnungsverfahren
 Unterlage C - Umweltverträglichkeitsuntersuchung

0 200 400 600 m

<table border="1"> <tr> <th>Datum</th> <th>Name</th> </tr> <tr> <td>Bearb. 02.12.2016</td> <td>Wallusch</td> </tr> <tr> <td>Gepr. 06.12.2016</td> <td>Piotrowski</td> </tr> <tr> <td>Freig. 08.12.2016</td> <td>Höhlschen</td> </tr> <tr> <td>Stand 28.11.2016</td> <td></td> </tr> </table>	Datum	Name	Bearb. 02.12.2016	Wallusch	Gepr. 06.12.2016	Piotrowski	Freig. 08.12.2016	Höhlschen	Stand 28.11.2016		Schutzgut Wasser - Bestand und Empfindlichkeit Brandenburg	Maßstab 1: 25.000 Ausgabeformat: DIN A3	Plananlage C6 Blatt 10
Datum	Name												
Bearb. 02.12.2016	Wallusch												
Gepr. 06.12.2016	Piotrowski												
Freig. 08.12.2016	Höhlschen												
Stand 28.11.2016													

Ing.- und Planungsbüro
LANGE GbR
 Carl-Peschken-Str. 12
 47441 Moers
 Tel.: +49 2841 7905 - 0
 Fax: +49 2841 7905 - 55
 Email: info@langebr.de
 www.langebr.de

© GeoBasis-DE / BKG 2015/2016 powered by geoGLIS oHG (© 2016), www.onmaps.de
 Path: O:\EUGAL\ArcGIS\Layout\ROV\Unterlage_C_UV\EUGAL_ROV_UVU_C6_Wasser.mxd



EUGAL 2 x DN 1400
 Verfahrensunterlagen zum Raumordnungsverfahren
 Unterlage C - Umweltverträglichkeitsuntersuchung

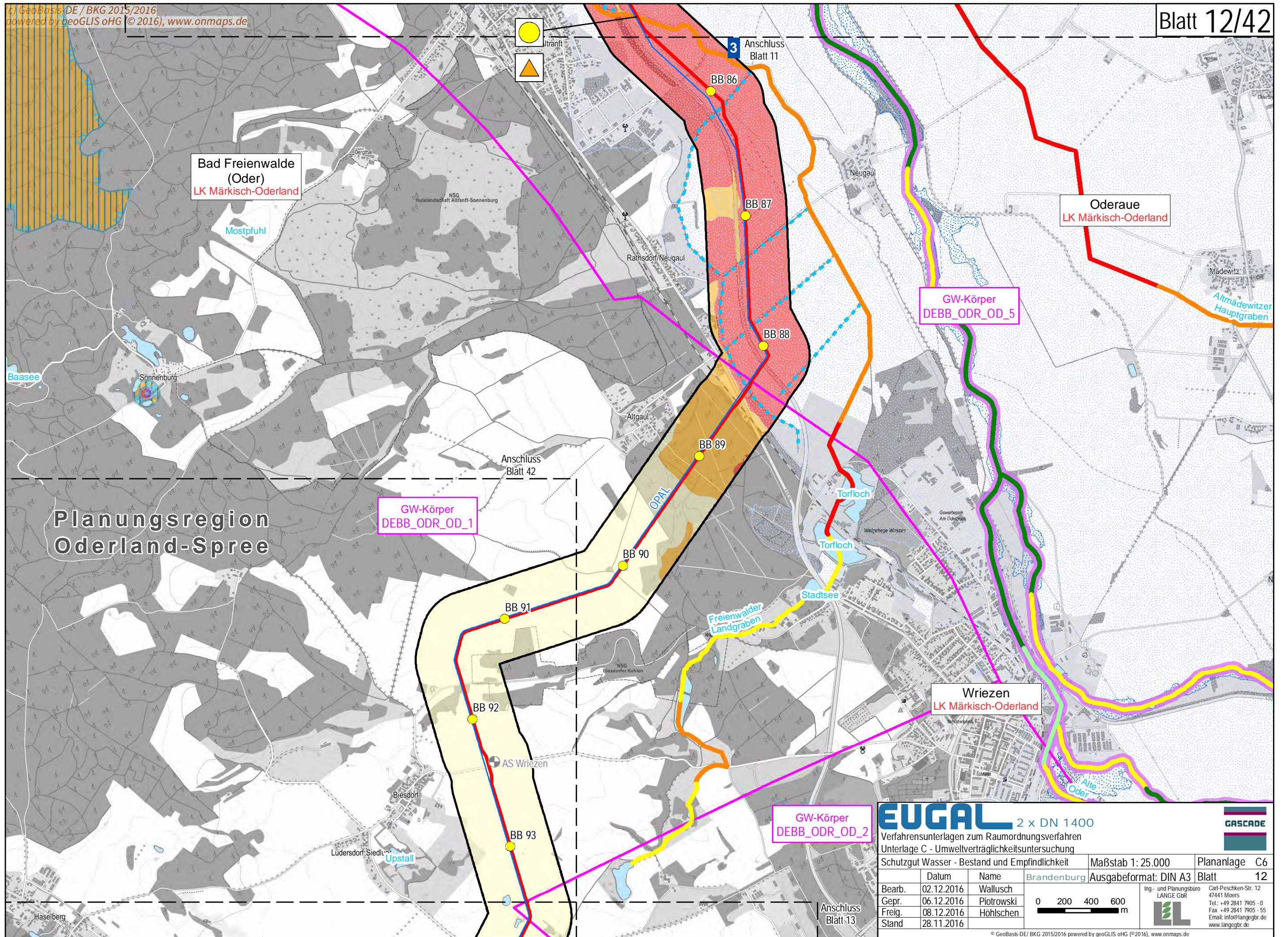
© GASCADE

Schutzgut Wasser - Bestand und Empfindlichkeit		Maßstab 1: 25.000	Plananlage C6
Bearb.	02.12.2016	Wallusch	Blatt 11
Gepr.	06.12.2016	Piotrowski	
Freig.	08.12.2016	Höhlschen	
Stand	28.11.2016		

0 200 400 600 m

Ing.- und Planungsbüro
LANGE GbR
 Carl-Peschken-Str. 12
 47441 Moers
 Tel.: +49 2841 7905 - 0
 Fax: +49 2841 7905 - 55
 Email: info@langegr.de
 www.langegr.de

© GeoBasis-DE / BKG 2015/2016 powered by geoGLIS oHG (© 2016), www.onmaps.de
 Path: C:\EUGAL\ArcGIS\Layout\ROV\Unterlage_C_UVUEUGAL_ROV_UVU_C6_Wasser.mxd



Planungsregion
 Oderland-Spree

Bad Freienwalde
 (Oder)
 LK Märkisch-Oderland

Oderaue
 LK Märkisch-Oderland

GW-Körper
 DEBB_ODR_OD_5

GW-Körper
 DEBB_ODR_OD_1

Wriezen
 LK Märkisch-Oderland

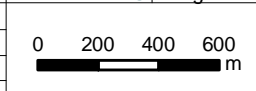
GW-Körper
 DEBB_ODR_OD_2

EUGAL 2 x DN 1400

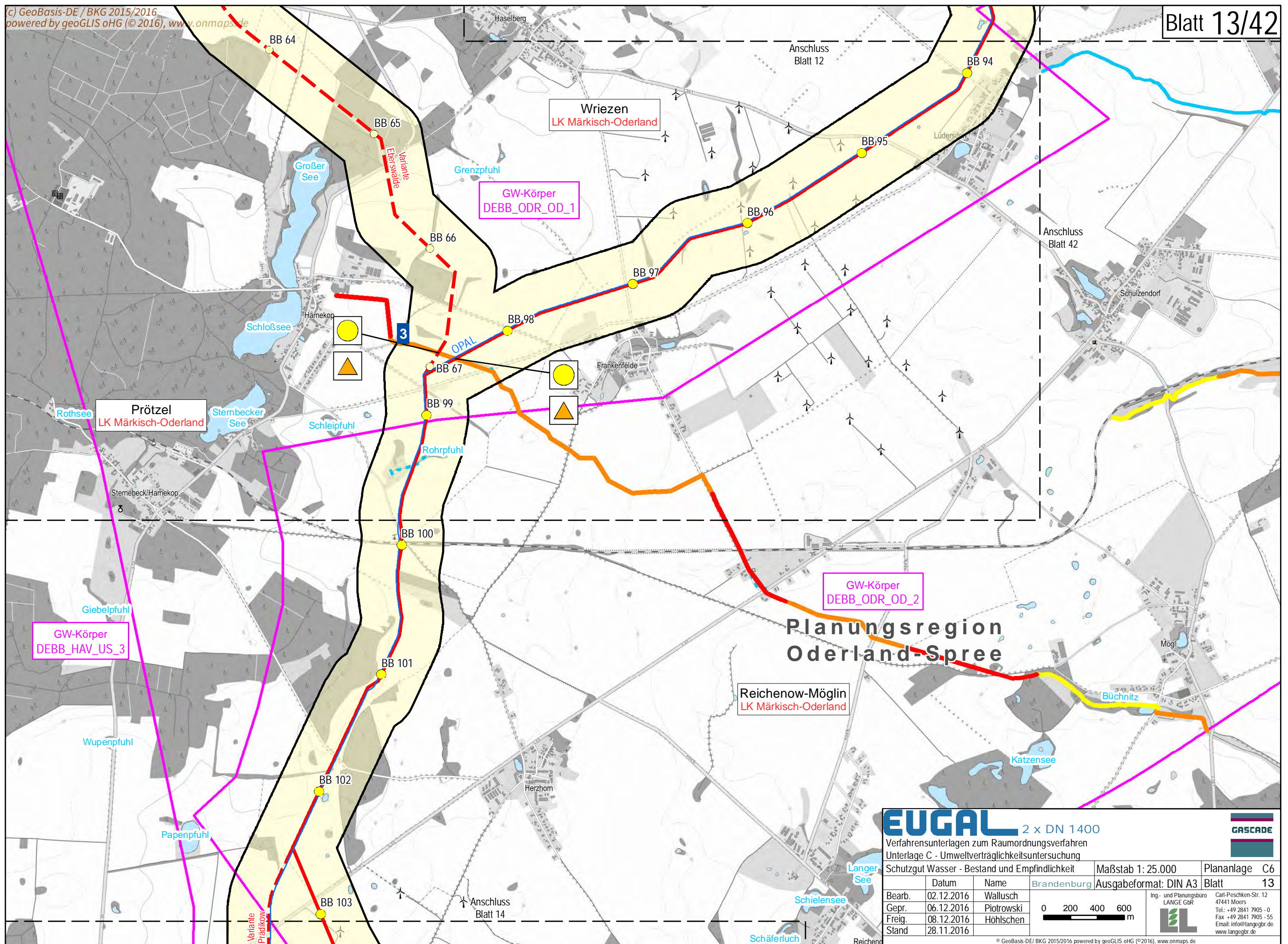


Verfahrensunterlagen zum Raumordnungsverfahren
 Unterlage C - Umweltverträglichkeitsuntersuchung

Schutzgut Wasser - Bestand und Empfindlichkeit		Maßstab 1: 25.000	Plananlage C6
Datum	Name	Brandenburg	Ausgabeformat: DIN A3
Bearb.	02.12.2016	Wallusch	Blatt 12
Gepr.	06.12.2016	Piotrowski	
Freig.	08.12.2016	Höhlschen	
Stand	28.11.2016		



Ing.- und Planungsbüro
LANGE GbR
 Carl-Peschken-Str. 12
 47441 Moers
 Tel.: +49 2841 7905 - 0
 Fax: +49 2841 7905 - 55
 Email: info@langegr.de
 www.langegr.de



EUGAL 2 x DN 1400
 Verfahrnsunterlagen zum Raumordnungsverfahren
 Unterlage C - Umweltverträglichkeitsuntersuchung

Brandenburg

Maßstab 1: 25.000

Plananlage C6

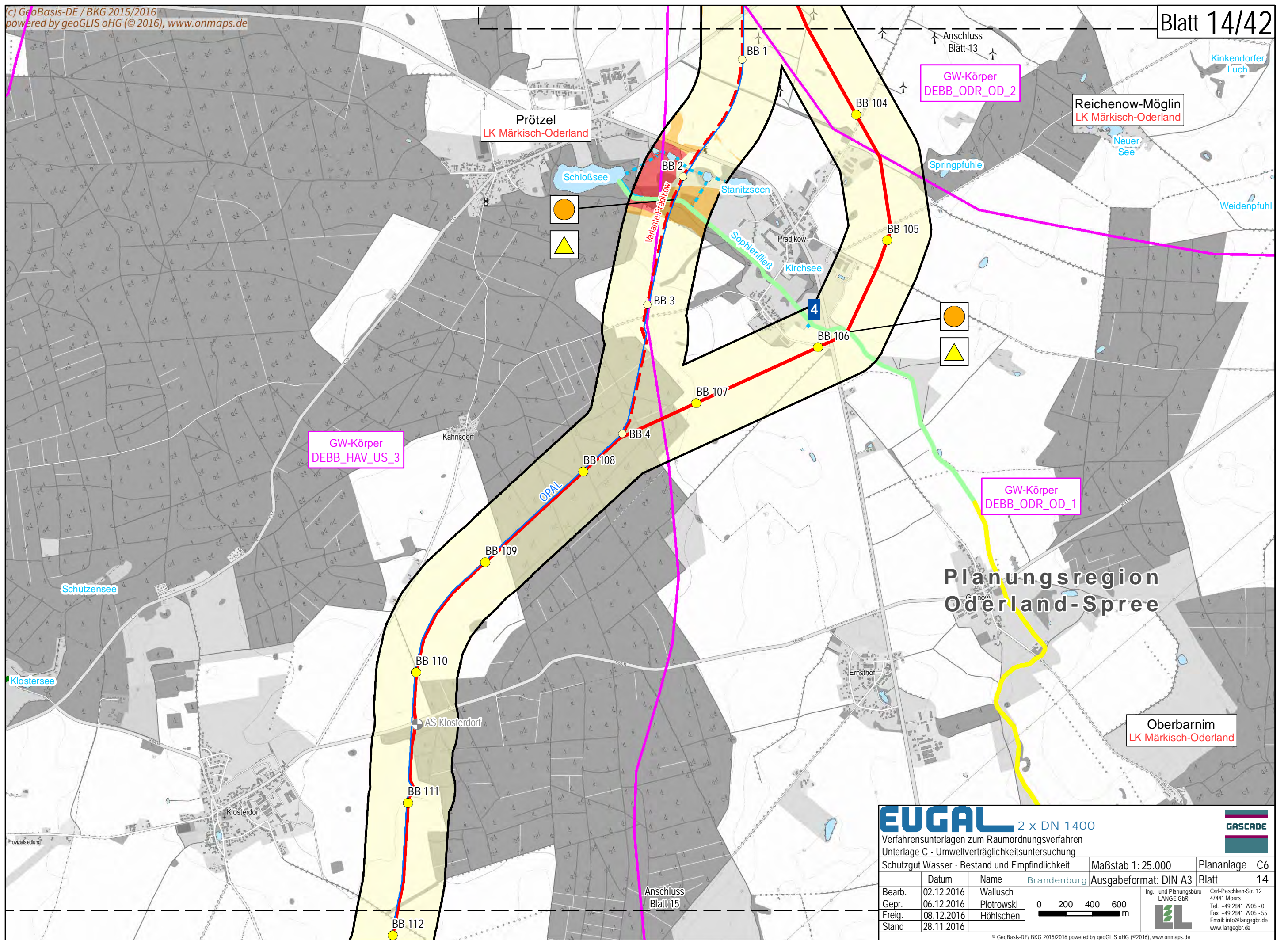
Blatt 13

Datum	Name	Brandenburg
Bearb. 02.12.2016	Wallusch	
Gepr. 06.12.2016	Piotrowski	
Freig. 08.12.2016	Höhlschen	
Stand 28.11.2016		

0 200 400 600 m

Ing.- und Planungsbüro
 LANGE GbR
 Carl-Peschken-Str. 12
 47441 Moers
 Tel.: +49 2841 7905 - 0
 Fax: +49 2841 7905 - 55
 Email: info@langegr.de
 www.langegr.de

© GeoBasis-DE / BKG 2015/2016 powered by geoGLIS oHG (© 2016), www.onmaps.de
 Path: O:\EUGAL\ArcGIS\layou\ROV\Untlage_C_UV\EUGAL_ROV_UVU_C6_Wasser.mxd



**Planungsregion
 Oderland-Spree**

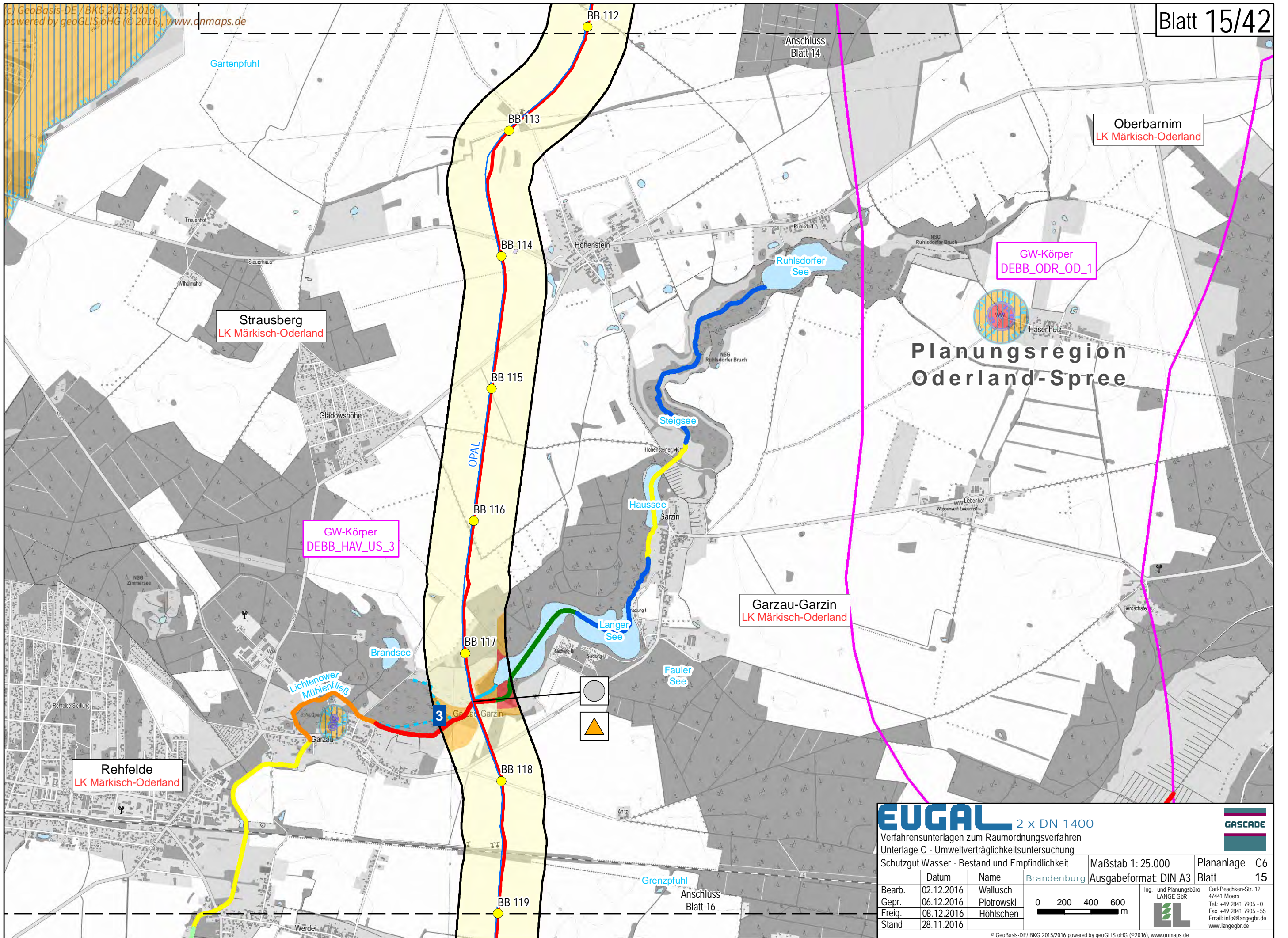
EUGAL 2 x DN 1400
 Verfahrensunterlagen zum Raumordnungsverfahren
 Unterlage C - Umweltverträglichkeitsuntersuchung

Schutzgut Wasser - Bestand und Empfindlichkeit		Maßstab 1: 25.000	Plananlage C6
Datum	Name	Brandenburg	Ausgabeformat: DIN A3
Bearb.	02.12.2016	Wallusch	Blatt 14
Gepr.	06.12.2016	Piotrowski	
Freig.	08.12.2016	Höhlschen	
Stand	28.11.2016		

0 200 400 600 m

Ing.- und Planungsbüro
LANGE GbR
 Carl-Peschken-Str. 12
 47441 Moers
 Tel.: +49 2841 7905 - 0
 Fax: +49 2841 7905 - 55
 Email: info@langebr.de
 www.langebr.de





EUGAL 2 x DN 1400
 Verfahrnsunterlagen zum Raumordnungsverfahren
 Unterlage C - Umweltverträglichkeitsuntersuchung

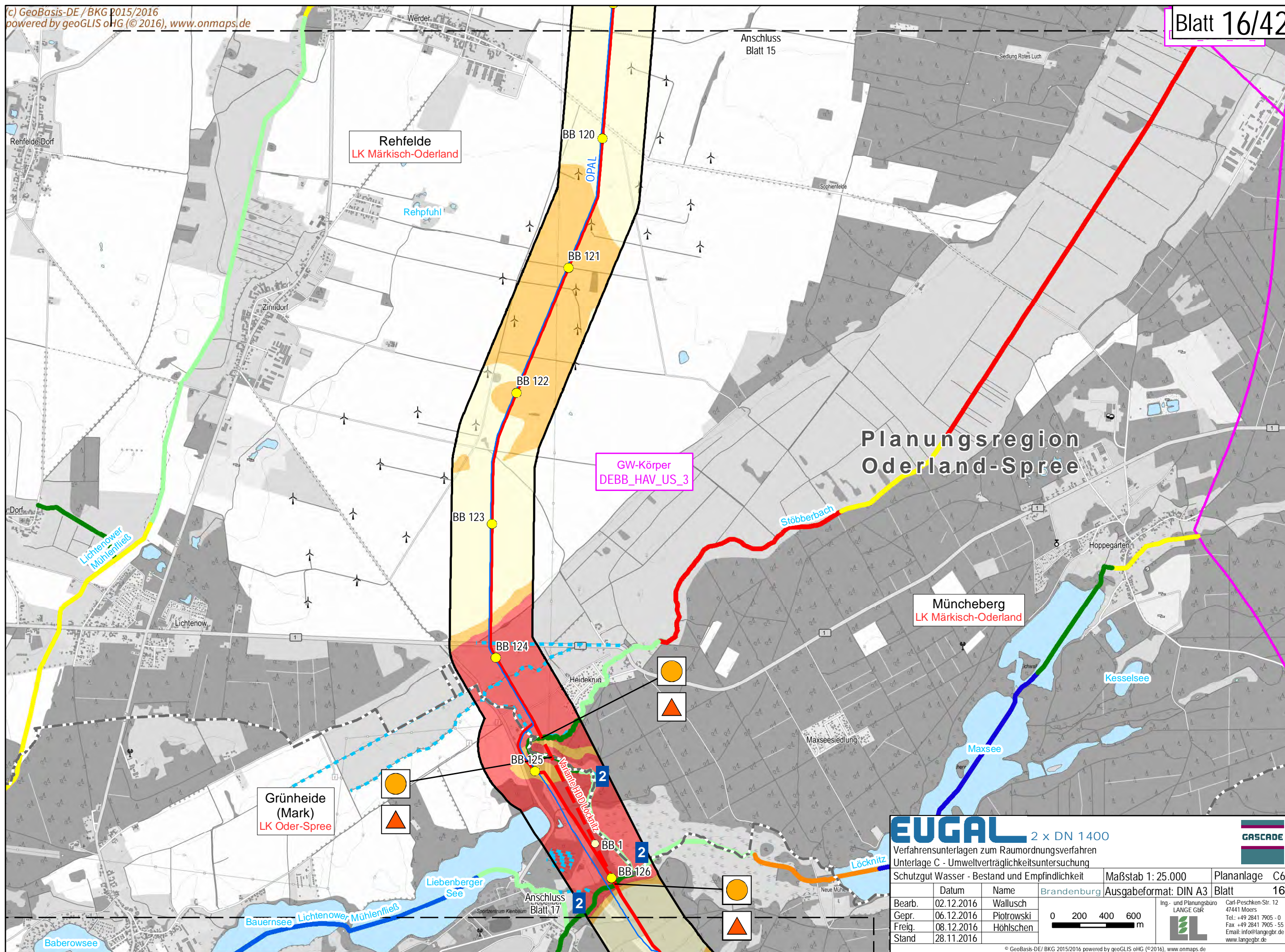
Logo: **GASCADE**

Schutzgut Wasser - Bestand und Empfindlichkeit		Maßstab 1: 25.000	Plananlage C6
Datum	Name	Brandenburg	Ausgabeformat: DIN A3
Bearb.	02.12.2016	Wallusch	Blatt 15
Gepr.	06.12.2016	Piotrowski	
Freig.	08.12.2016	Höhlschen	
Stand	28.11.2016		

0 200 400 600 m

Ing.- und Planungsbüro
LANGE GBR
 Carl-Peschken-Str. 12
 47441 Moers
 Tel.: +49 2841 7905 - 0
 Fax: +49 2841 7905 - 55
 Email: info@langebr.de
 www.langebr.de

© GeoBasis-DE/BKG 2015/2016 powered by geoGLIS oHG (© 2016), www.onmaps.de
 Path: O:\EUGAL\ArcGIS\Layout\ROV\Unterlage_C_UV\UUGAB_ROV_UVU_C6_Wasser.mxd



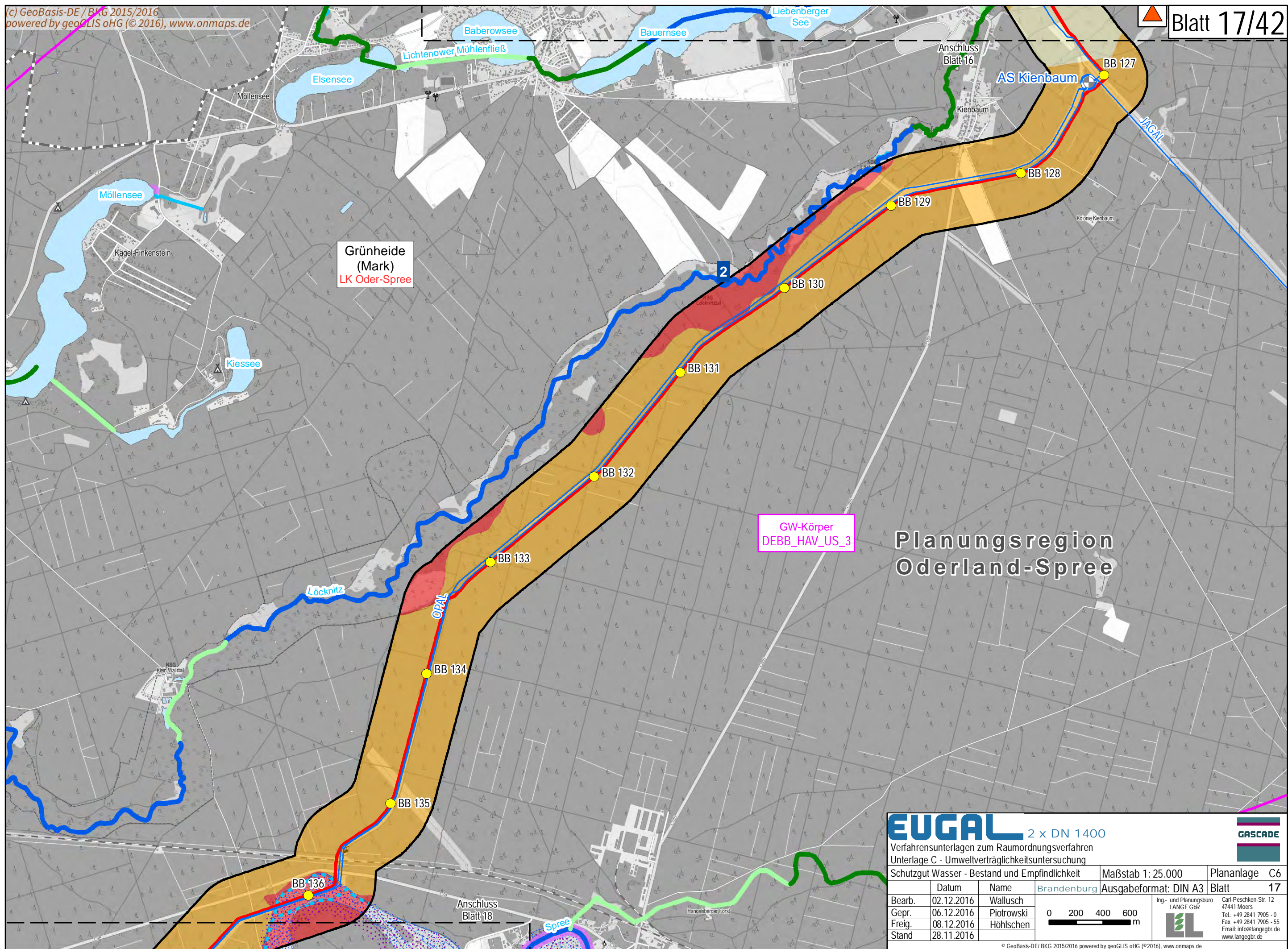
EUGAL 2 x DN 1400
 Verfahrnsunterlagen zum Raumordnungsverfahren
 Unterlage C - Umweltverträglichkeitsuntersuchung

Logo: GASCADE

Schutzgut Wasser - Bestand und Empfindlichkeit		Maßstab 1: 25.000	Plananlage C6
Bearb.	02.12.2016	Wallusch	Blatt 16
Gepr.	06.12.2016	Piotrowski	
Freig.	08.12.2016	Höhlschen	
Stand	28.11.2016		

0 200 400 600 m

Ing.- und Planungsbüro
 LANGE GBR
 Carl-Peschken-Str. 12
 47441 Moers
 Tel.: +49 2841 7905 - 0
 Fax: +49 2841 7905 - 55
 Email: info@langebr.de
 www.langebr.de



Grünheide
 (Mark)
 LK Oder-Spree

GW-Körper
 DEBB_HAV_US_3

Planungsregion
 Oderland-Spree

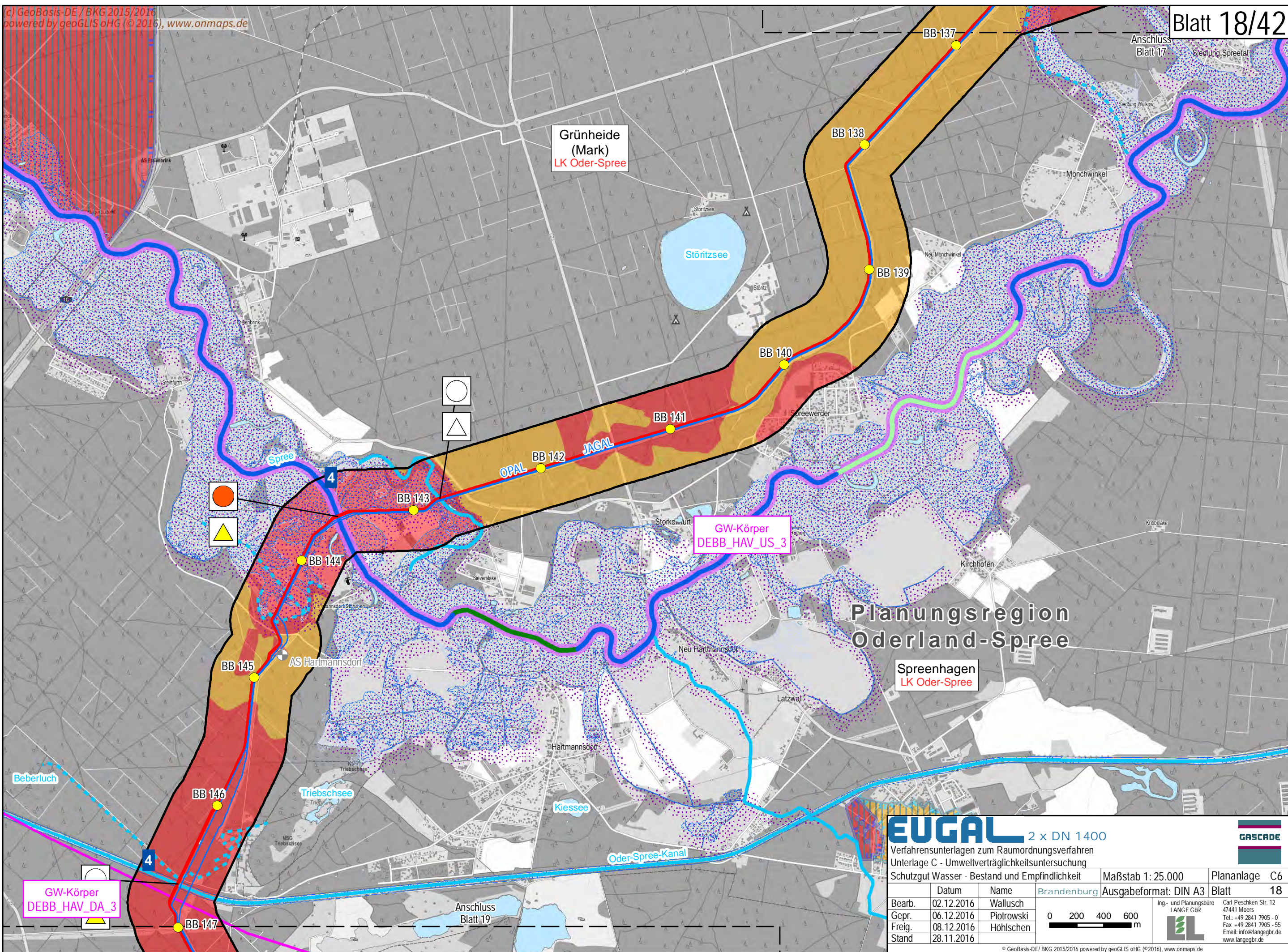
EUGAL 2 x DN 1400

Verfahrensunterlagen zum Raumordnungsverfahren
 Unterlage C - Umweltverträglichkeitsuntersuchung

Schutzgut Wasser - Bestand und Empfindlichkeit

Bearb.	02.12.2016	Wallusch		Maßstab 1: 25.000 Ausgabeformat: DIN A3	Plananlage C6 Blatt 17
Gepr.	06.12.2016	Piotrowski			
Freig.	08.12.2016	Höhlschen			
Stand	28.11.2016				

Ing- und Planungsbüro
 LANGE GBR
 Carl-Peschken-Str. 12
 47441 Moers
 Tel.: +49 2841 7905 - 0
 Fax: +49 2841 7905 - 55
 Email: info@langebr.de
 www.langebr.de



Planungsregion
 Oderland-Spree

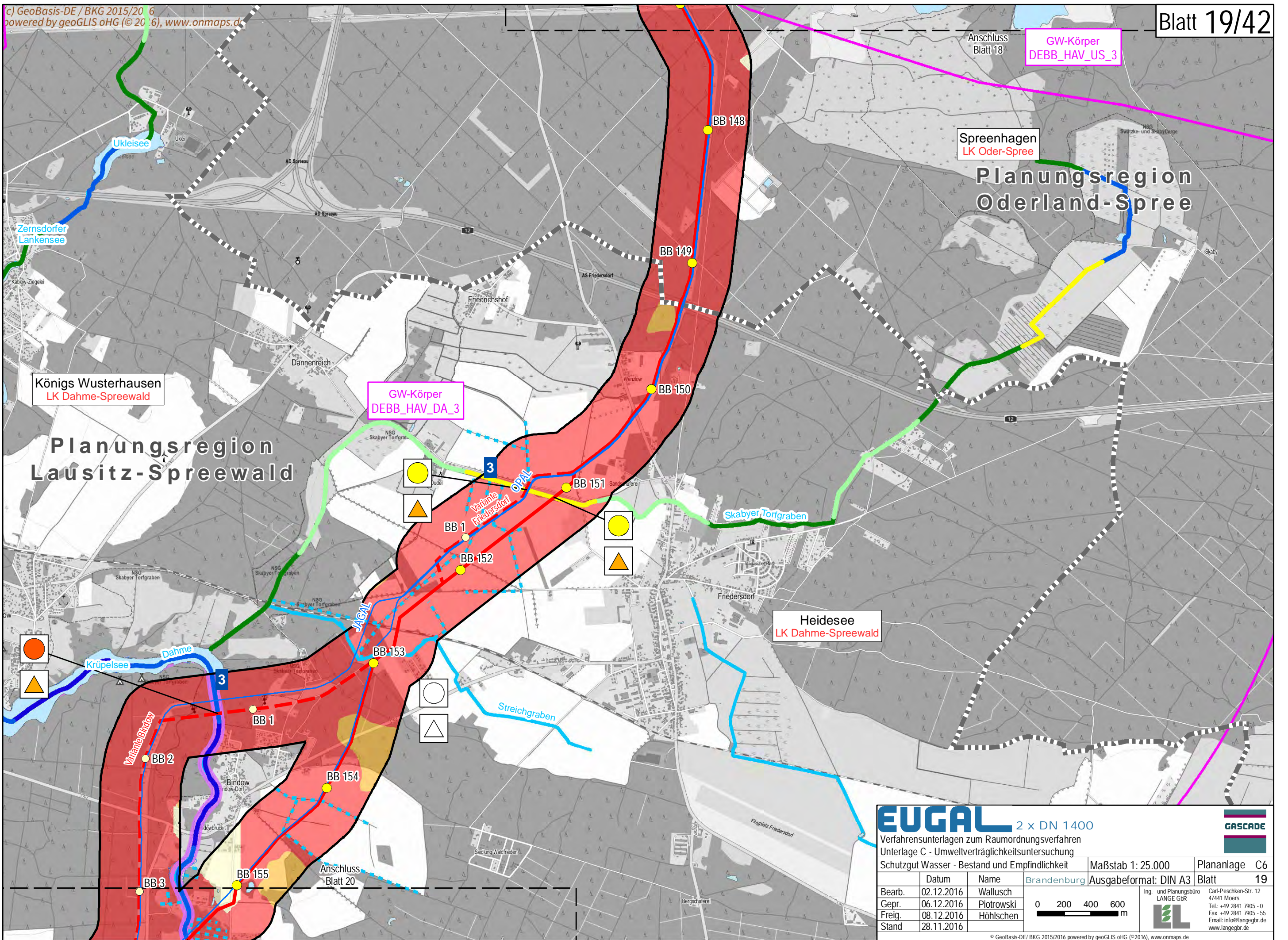
EUGAL 2 x DN 1400
 Verfahrensunterlagen zum Raumordnungsverfahren
 Unterlage C - Umweltverträglichkeitsuntersuchung

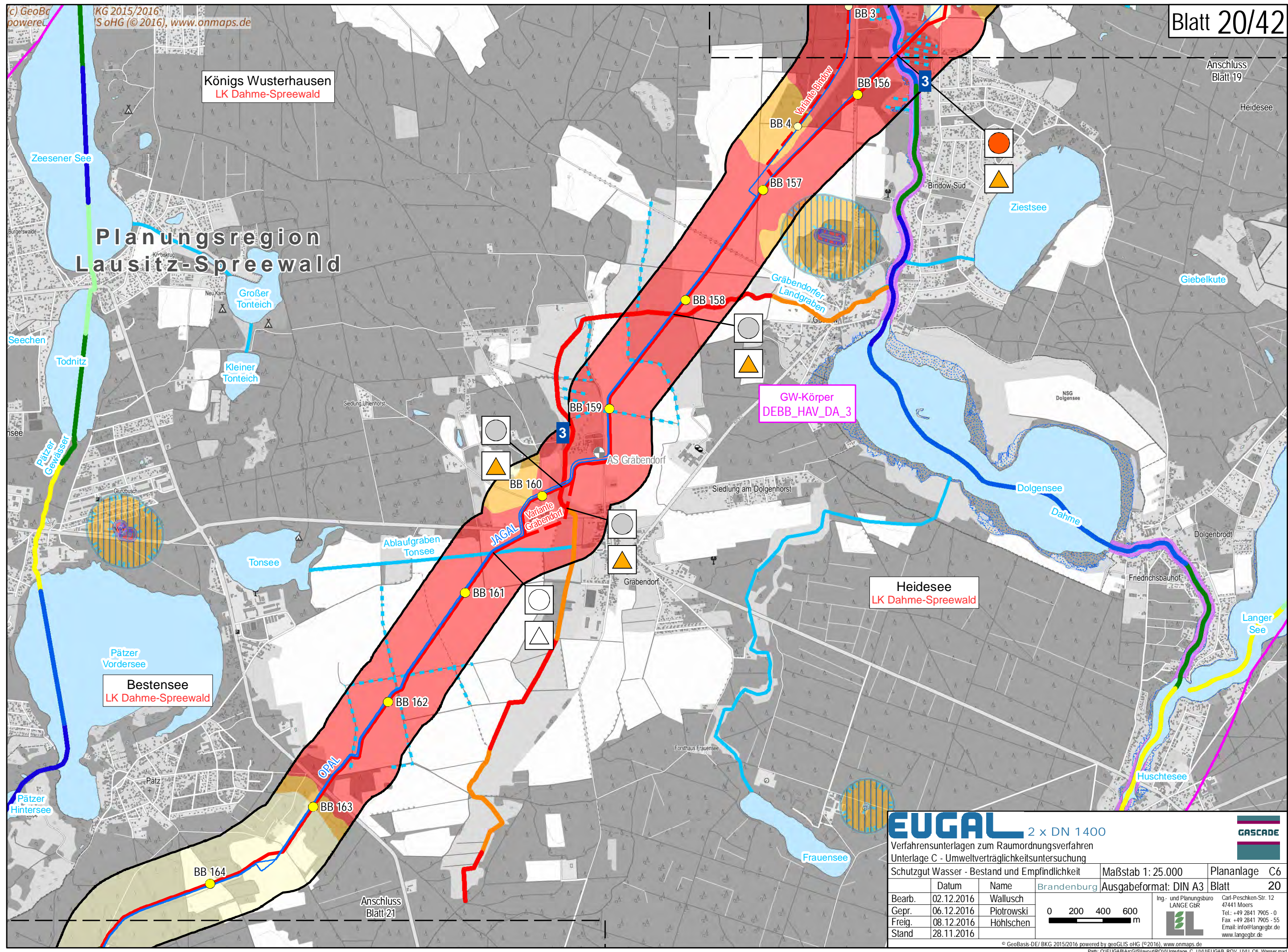
Logo: **GASCADE**

Schutzgut Wasser - Bestand und Empfindlichkeit		Maßstab 1: 25.000	Plananlage C6
Bearb.	02.12.2016	Wallusch	Blatt 18
Gepr.	06.12.2016	Piotrowski	
Freig.	08.12.2016	Höhlschen	
Stand	28.11.2016		

0 200 400 600 m

Ing.- und Planungsbüro
LANGE GBR
 Carl-Peschken-Str. 12
 47441 Moers
 Tel.: +49 2841 7905 - 0
 Fax: +49 2841 7905 - 55
 Email: info@langegr.de
 www.langegr.de





**Planungsregion
Lausitz-Spreewald**

Königs Wusterhausen
LK Dahme-Spreewald

Heidensee
LK Dahme-Spreewald

Bestensee
LK Dahme-Spreewald

GW-Körper
DEBB_HAV_DA_3

EUGAL 2 x DN 1400
Verfahrensunterlagen zum Raumordnungsverfahren
Unterlage C - Umweltverträglichkeitsuntersuchung

Schutzgut Wasser - Bestand und Empfindlichkeit		Maßstab 1: 25.000	Plananlage C6
Datum	Name	Brandenburg	Ausgabeformat: DIN A3
Bearb.	02.12.2016	Wallusch	Blatt 20
Gepr.	06.12.2016	Piotrowski	
Freig.	08.12.2016	Höhlschen	
Stand	28.11.2016		

0 200 400 600 m

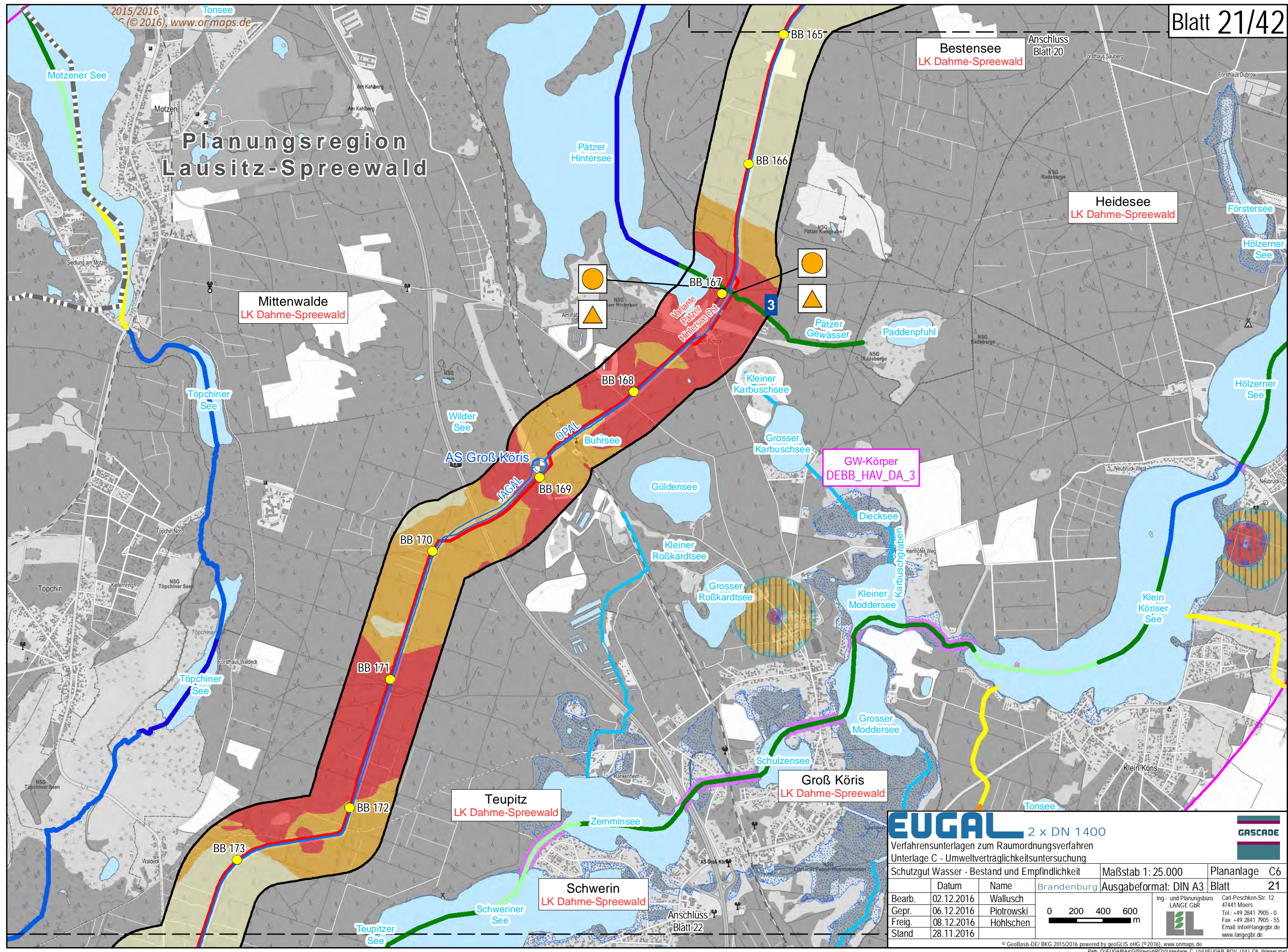
Ing.- und Planungsbüro
LANGE GbR
Carl-Peschken-Str. 12
47441 Moers
Tel.: +49 2841 7905 - 0
Fax: +49 2841 7905 - 55
Email: info@langegbr.de
www.langegbr.de

© GeoBasis-DE/BKG 2015/2016 powered by geoGLIS oHG (©2016), www.onmaps.de
Path: O:\EUGAL\ArcGIS\Layout\ROV\Untertage_C_UV\EUGAL_ROV_UV_U_C6_Wasser.mxd

Anschluss
Blatt 19

Anschluss
Blatt 21

Planungsregion Lausitz-Spreewald

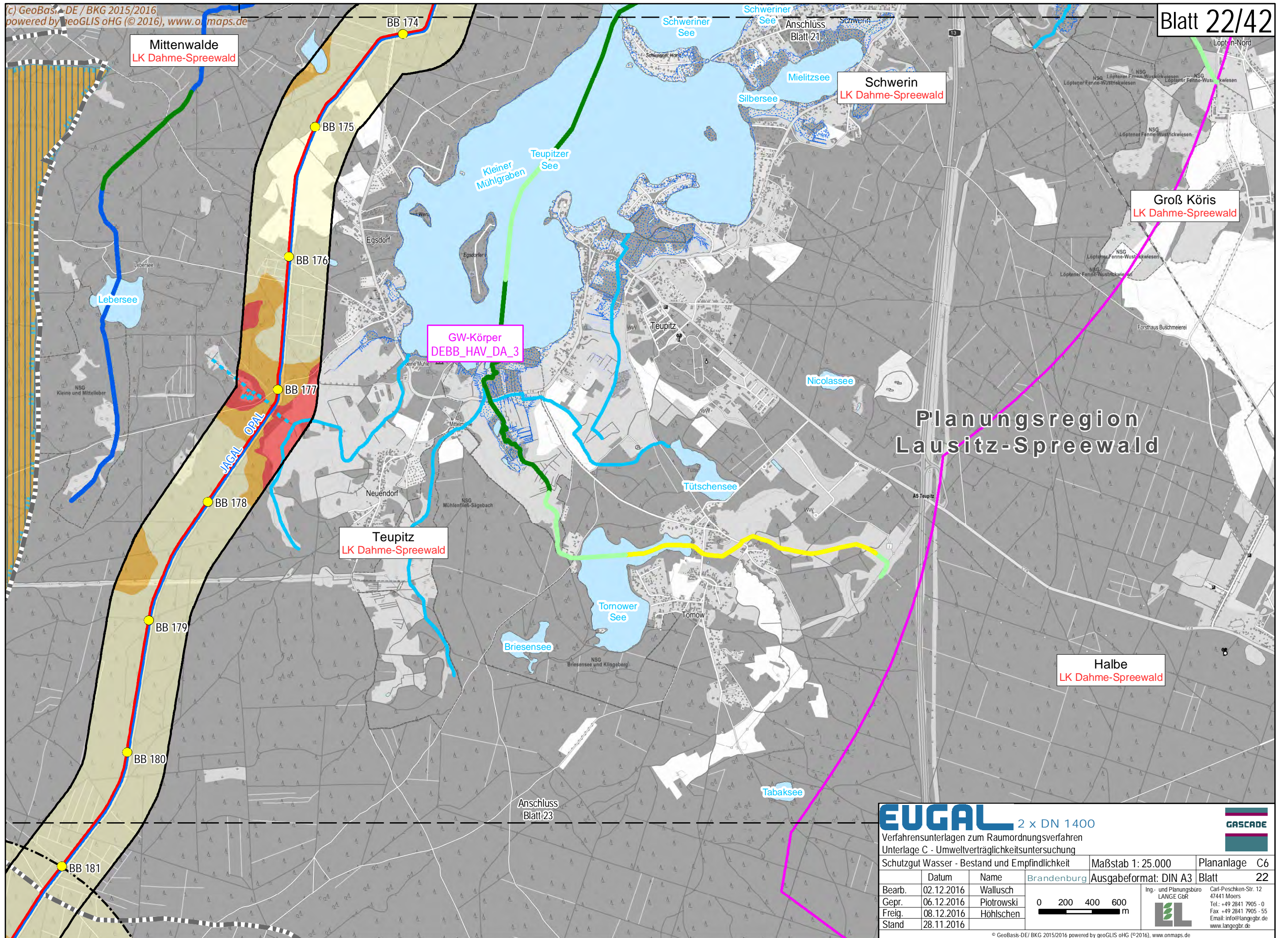


EUGAL 2 x DN 1400
 Verfahrnsunterlagen zum Raumordnungsverfahren
 Unterlage C - Umweltverträglichkeitsuntersuchung

Schutzgut Wasser - Bestand und Empfindlichkeit		Maßstab 1: 25.000	Plananlage C6
Datum		Brandenburg	Ausgabeformat: DIN A3
Bearb.	02.12.2016	Wallusch	Blatt 21
Gepr.	06.12.2016	Piotrowski	
Freig.	08.12.2016	Höhlschen	
Stand	28.11.2016		

0 200 400 600 m

© GeoBasis-DE/ BKG 2015/2016 powered by geoGLIS oHG (©2016), www.onmaps.de
 Path: O:\EUGAL\ArcGIS\Layout\ROV\Untertage_C_UV\EUGAL_ROV_UV_U_C6_Wasser.mxd



Mittenwalde
LK Dahme-Spreewald

Schwerin
LK Dahme-Spreewald

Groß Köris
LK Dahme-Spreewald

Teupitz
LK Dahme-Spreewald


Halbe
LK Dahme-Spreewald

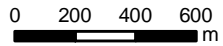
GW-Körper
DEBB_HAV_DA_3

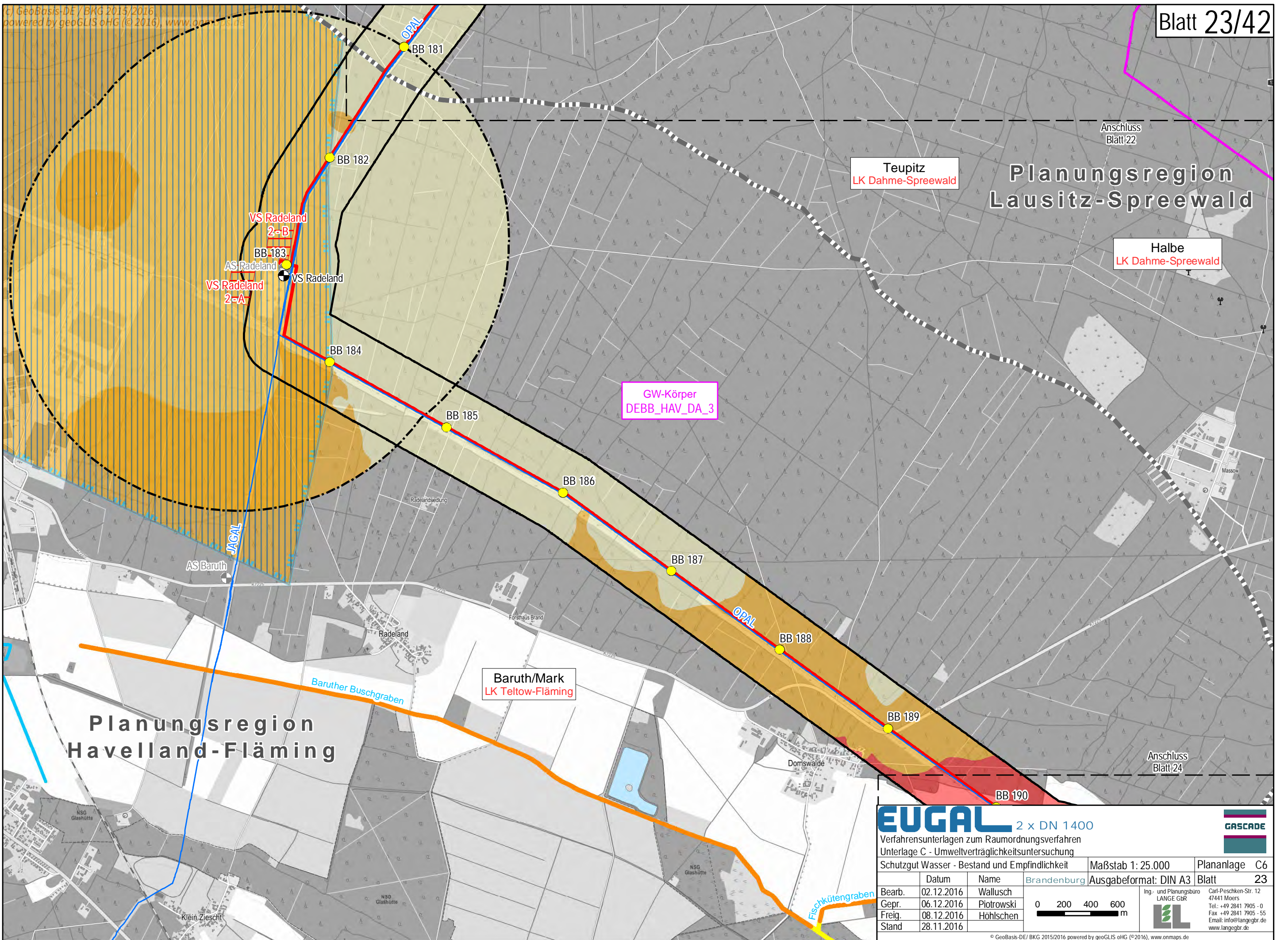
Planungsregion
Lausitz-Spreewald

EUGAL 2 x DN 1400


Verfahrensunterlagen zum Raumordnungsverfahren
 Unterlage C - Umweltverträglichkeitsuntersuchung

Schutzgut Wasser - Bestand und Empfindlichkeit		Maßstab 1: 25.000	Plananlage C6
Datum		Ausgabeformat: DIN A3	Blatt 22
Bearb.	02.12.2016	Wallusch	Ing.- und Planungsbüro LANGE GbR  Carl-Peschken-Str. 12 47441 Moers Tel.: +49 2841 7905 - 0 Fax: +49 2841 7905 - 55 Email: info@langegbr.de www.langegbr.de
Gepr.	06.12.2016	Piotrowski	
Freig.	08.12.2016	Höhlschen	
Stand	28.11.2016		

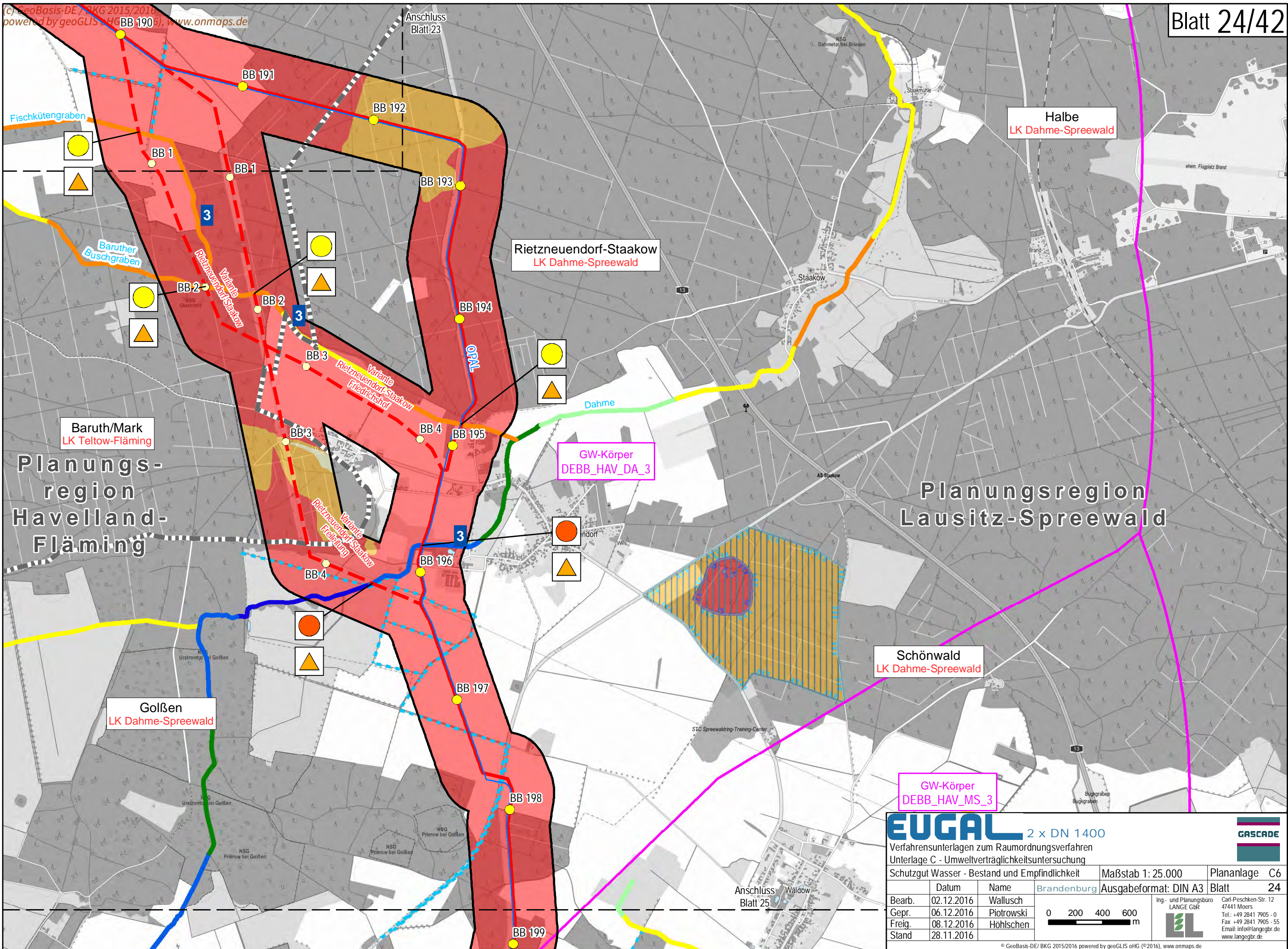




EUGAL 2 x DN 1400
 Verfahrensunterlagen zum Raumordnungsverfahren
 Unterlage C - Umweltverträglichkeitsuntersuchung

Schutzgut Wasser - Bestand und Empfindlichkeit		Maßstab 1: 25.000	Plananlage C6
Brandenburg		Ausgabeformat: DIN A3	Blatt 23
Bearb.	02.12.2016	Wallusch	Ing- und Planungsbüro LANGE GBR  Carl-Peschken-Str. 12 47441 Moers Tel.: +49 2841 7905 - 0 Fax: +49 2841 7905 - 55 Email: info@langegr.de www.langegr.de
Gepr.	06.12.2016	Piotrowski	
Freig.	08.12.2016	Höhlschen	
Stand	28.11.2016		

0 200 400 600 m



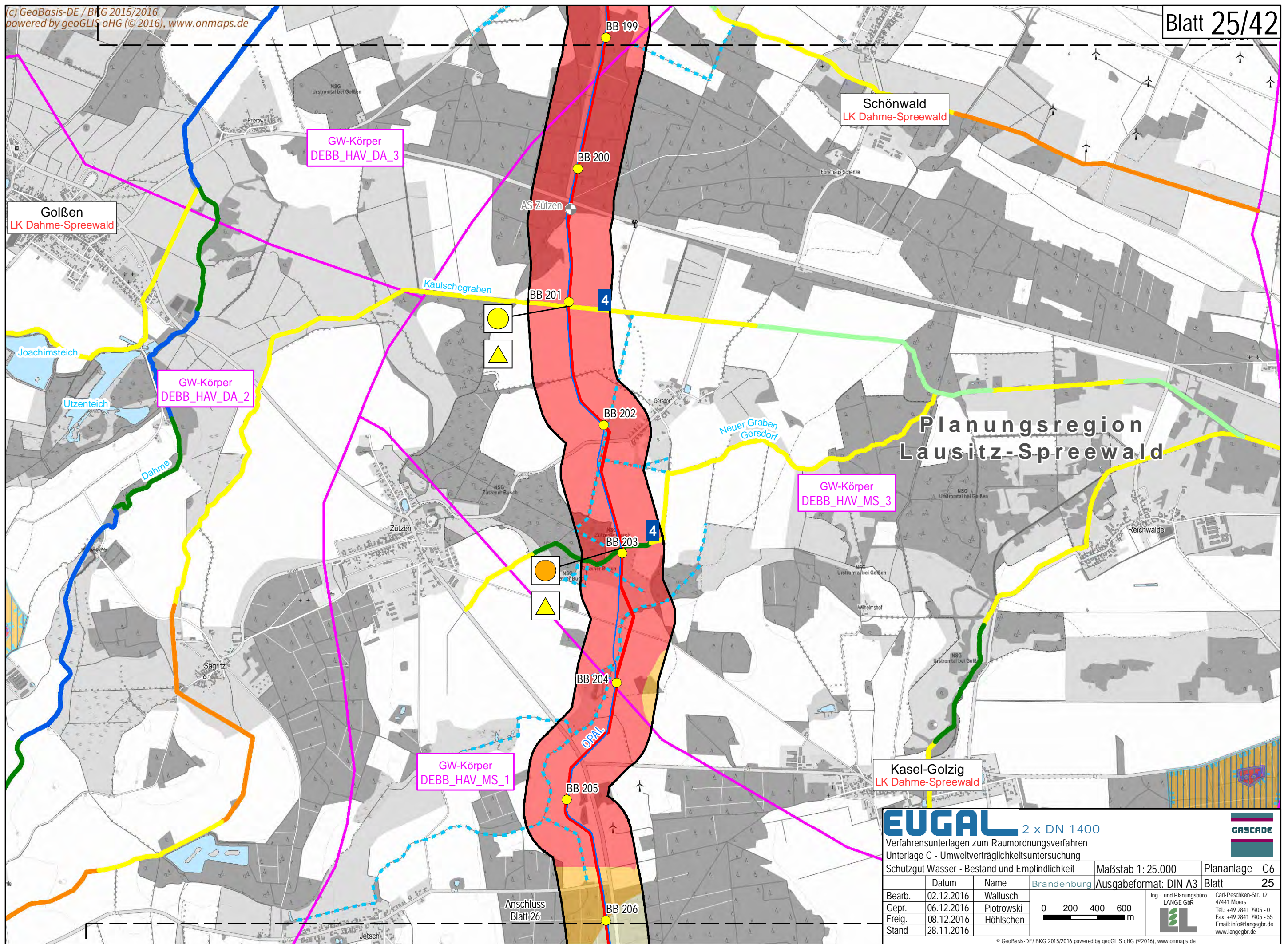
EUGAL 2 x DN 1400
Verfahrensunterlagen zum Raumordnungsverfahren
Unterlage C - Umweltverträglichkeitsuntersuchung

Schutzgut Wasser - Bestand und Empfindlichkeit		Maßstab 1: 25.000	Plananlage C6
Datum	Name	Brandenburg	Ausgabeformat: DIN A3
Bearb.	02.12.2016	Wallusch	Blatt 24
Gepr.	06.12.2016	Piotrowski	
Freig.	08.12.2016	Höhlschen	
Stand	28.11.2016		

0 200 400 600 m

Ing.- und Planungsbüro
LANGE GBR
Carl-Peschken-Str. 12
47441 Moers
Tel.: +49 2841 7905 - 0
Fax: +49 2841 7905 - 55
Email: info@langebr.de
www.langebr.de

© GeoBasis-DE / BKG 2015/2016 powered by geoGLIS oHG (©2016), www.onmaps.de
Path: O:\EUGAL\ArcGIS\Layout\ROV\Unterlage_C_UV\EUGAL_ROV_UVU_C6_Wasser.mxd



Planungsregion
 Lausitz-Spreewald

EUGAL 2 x DN 1400
 Verfahrnsunterlagen zum Raumordnungsverfahren
 Unterlage C - Umweltverträglichkeitsuntersuchung

Logo: **GASCADE**

Schutzgut Wasser - Bestand und Empfindlichkeit		Maßstab 1: 25.000	Plananlage C6
Bearb.	02.12.2016	Name	Brandenburg
Gepr.	06.12.2016	Wallusch	Ausgabeformat: DIN A3
Freig.	08.12.2016	Piotrowski	Blatt 25
Stand	28.11.2016	Höhlschen	

0 200 400 600 m

Ing.- und Planungsbüro
LANGE GBR
 Carl-Peschken-Str. 12
 47441 Moers
 Tel.: +49 2841 7905 - 0
 Fax: +49 2841 7905 - 55
 Email: info@langegr.de
 www.langegr.de

Anschluss
 Blatt 26

GW-Körper
 DEBB_HAV_MS_3

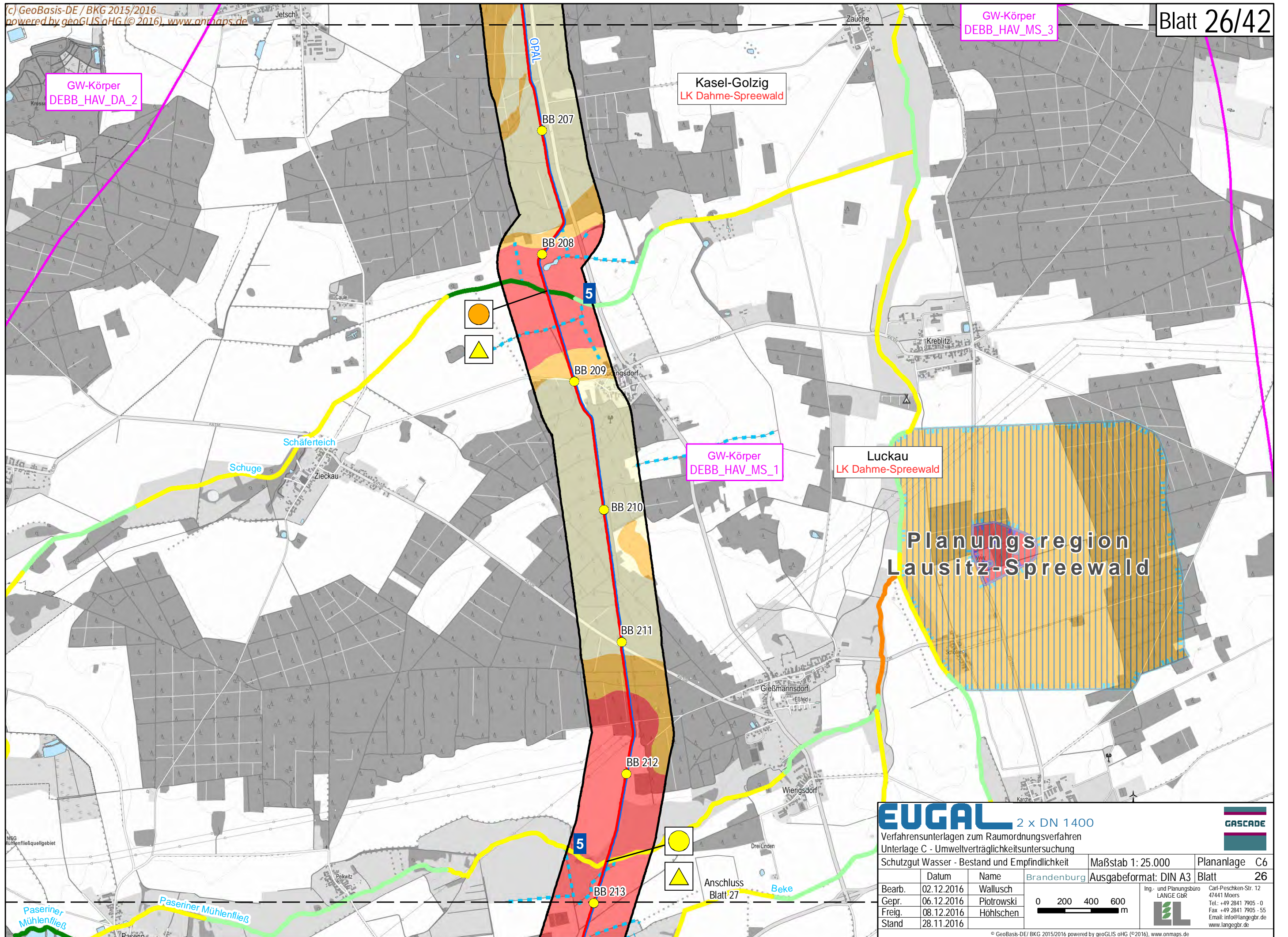
GW-Körper
 DEBB_HAV_DA_2

Kasel-Golzig
 LK Dahme-Spreewald

GW-Körper
 DEBB_HAV_MS_1

Luckau
 LK Dahme-Spreewald

Planungsregion
 Lausitz-Spreewald



EUGAL 2 x DN 1400

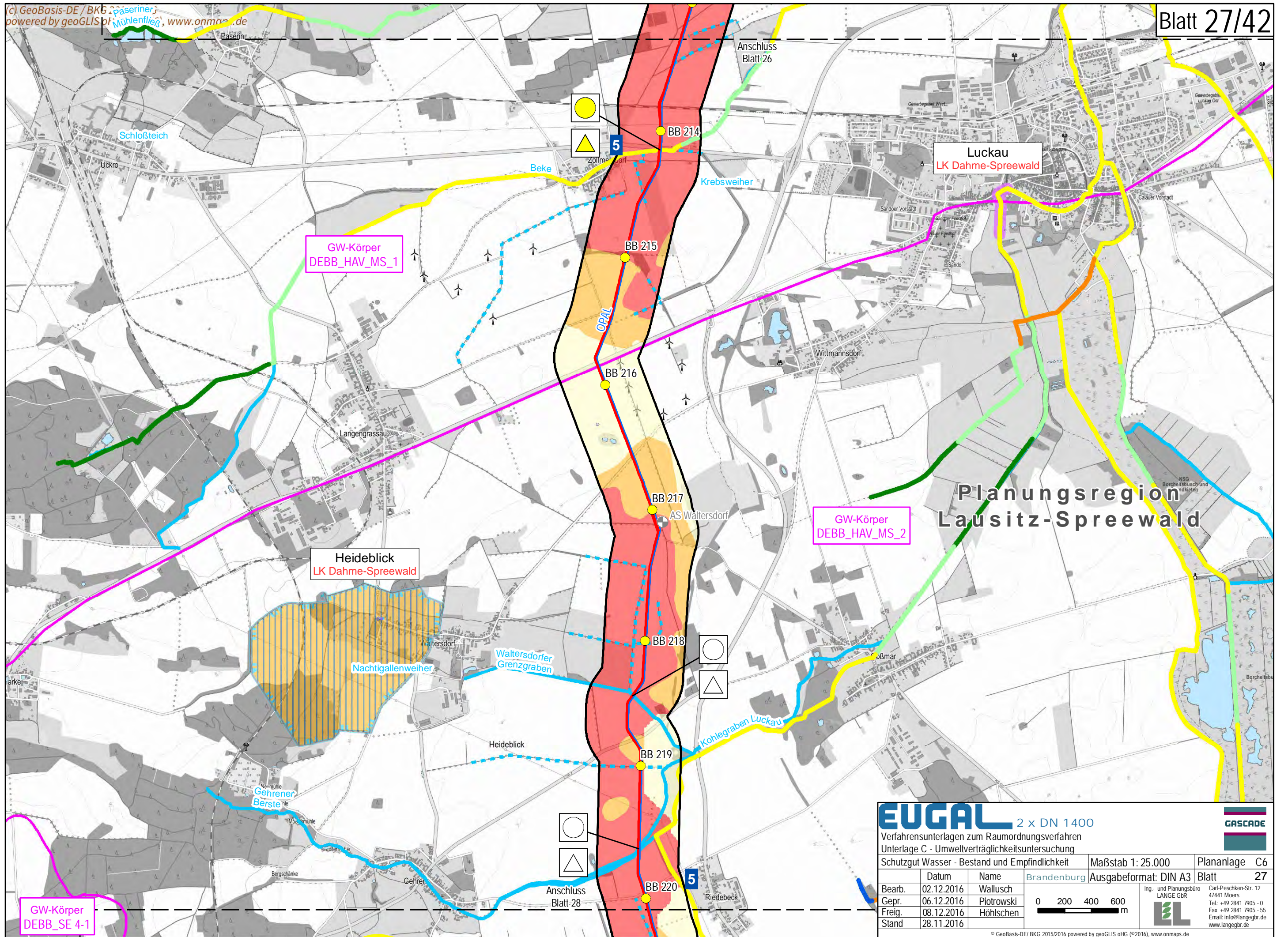
Verfahrensunterlagen zum Raumordnungsverfahren
 Unterlage C - Umweltverträglichkeitsuntersuchung

Schutzgut Wasser - Bestand und Empfindlichkeit | Maßstab 1: 25.000 | Plananlage C6

Bearb.	02.12.2016	Wallusch	0 200 400 600 m	Ing- und Planungsbüro LANGE GBR 	Carl-Peschken-Str. 12 47441 Moers Tel.: +49 2841 7905 - 0 Fax +49 2841 7905 - 55 Email: info@langegr.de www.langegr.de
Gepr.	06.12.2016	Piotrowski			
Freig.	08.12.2016	Höhlschen			
Stand	28.11.2016				

Brandenburg | Ausgabeformat: DIN A3 | Blatt 26

© GeoBasis-DE / BKG 2015/2016 powered by geoGLIS oHG (© 2016), www.onmaps.de
 Path: C:\EUGAL\ArcGIS\Layout\ROV\Untertage_C_UV\EUGAL_ROV_UV_U_C6_Wasser.mxd



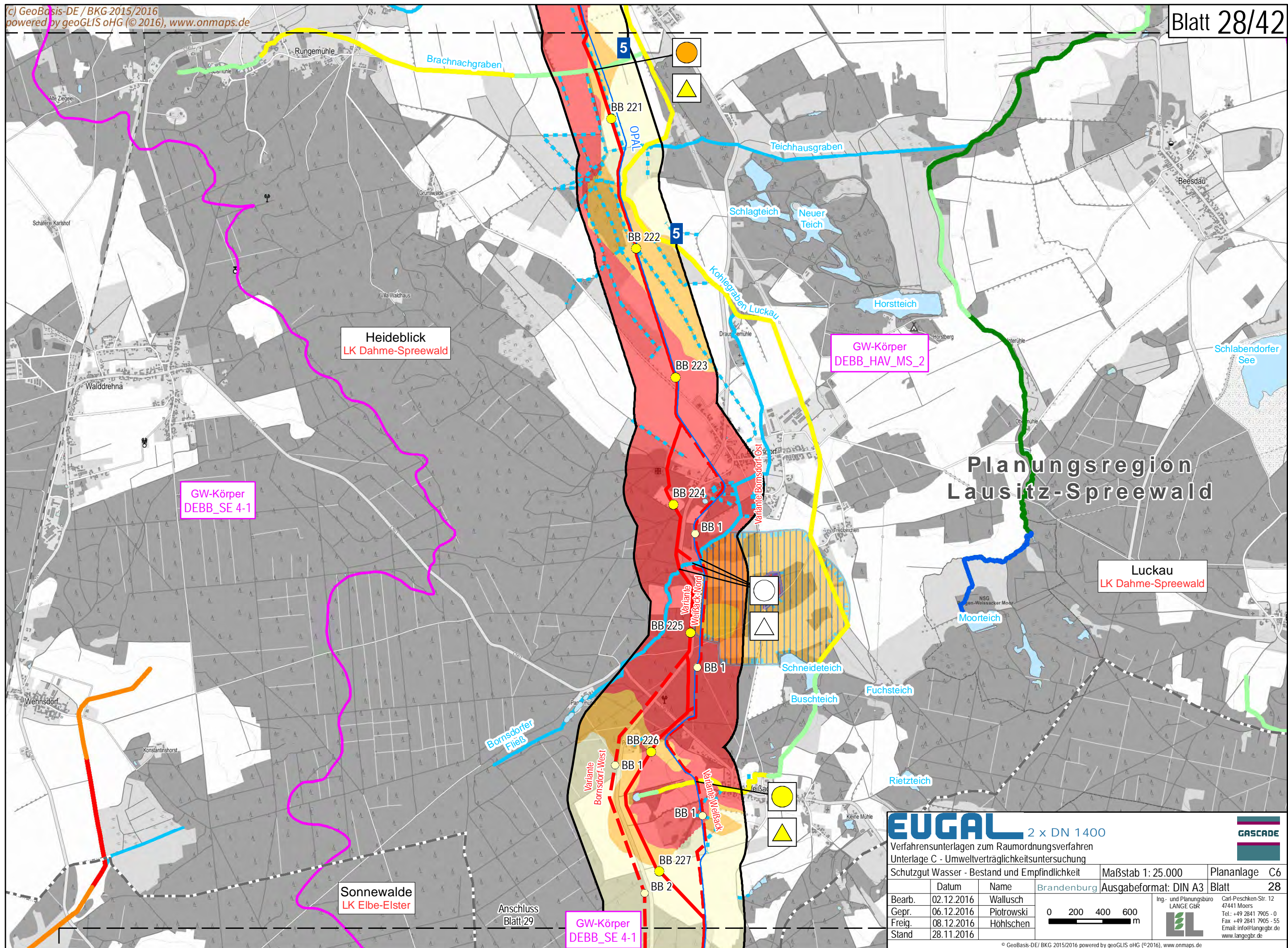
EUGAL 2 x DN 1400
 Verfahrnsunterlagen zum Raumordnungsverfahren
 Unterlage C - Umweltverträglichkeitsuntersuchung

Logo: **GASCADE**

<table border="1"> <tr> <th>Datum</th> <th>Name</th> </tr> <tr> <td>02.12.2016</td> <td>Wallusch</td> </tr> <tr> <td>06.12.2016</td> <td>Piotrowski</td> </tr> <tr> <td>08.12.2016</td> <td>Höhlschen</td> </tr> <tr> <td>28.11.2016</td> <td></td> </tr> </table>	Datum	Name	02.12.2016	Wallusch	06.12.2016	Piotrowski	08.12.2016	Höhlschen	28.11.2016		Schutzgut Wasser - Bestand und Empfindlichkeit Brandenburg	Maßstab 1: 25.000 Ausgabeformat: DIN A3	Plananlage C6 Blatt 27
Datum	Name												
02.12.2016	Wallusch												
06.12.2016	Piotrowski												
08.12.2016	Höhlschen												
28.11.2016													

0 200 400 600 m

Ing.- und Planungsbüro LANGE GbR
 Carl-Peschken-Str. 12
 47441 Moers
 Tel.: +49 2841 7905 - 0
 Fax: +49 2841 7905 - 55
 Email: info@langegr.de
 www.langegr.de



EUGAL 2 x DN 1400
 Verfahrnsunterlagen zum Raumordnungsverfahren
 Unterlage C - Umweltverträglichkeitsuntersuchung

Brandenburg
 Schutzgut Wasser - Bestand und Empfindlichkeit

Maßstab 1: 25.000
 Ausgabeformat: DIN A3
 Plananlage C6
 Blatt 28

Bearb.	02.12.2016	Wallusch
Gepr.	06.12.2016	Piotrowski
Freig.	08.12.2016	Höhlschen
Stand	28.11.2016	

0 200 400 600 m

Ing.- und Planungsbüro
LANGE GBR
 Carl-Peschken-Str. 12
 47441 Moers
 Tel.: +49 2841 7905 - 0
 Fax: +49 2841 7905 - 55
 Email: info@langegr.de
 www.langegr.de

© GeoBasis-DE / BKG 2015/2016 powered by geoGLIS oHG (© 2016), www.onmaps.de
 Path: O:\EUGAL\ArcGIS\layoutr\ROV\Untelage_C_UV\UUGAB_ROV_UVU_C6_Wasser.mxd

Anschluss
 Blatt 29

GW-Körper
 DEBB_SE 4-1

GW-Körper
 DEBB_SE 4-1

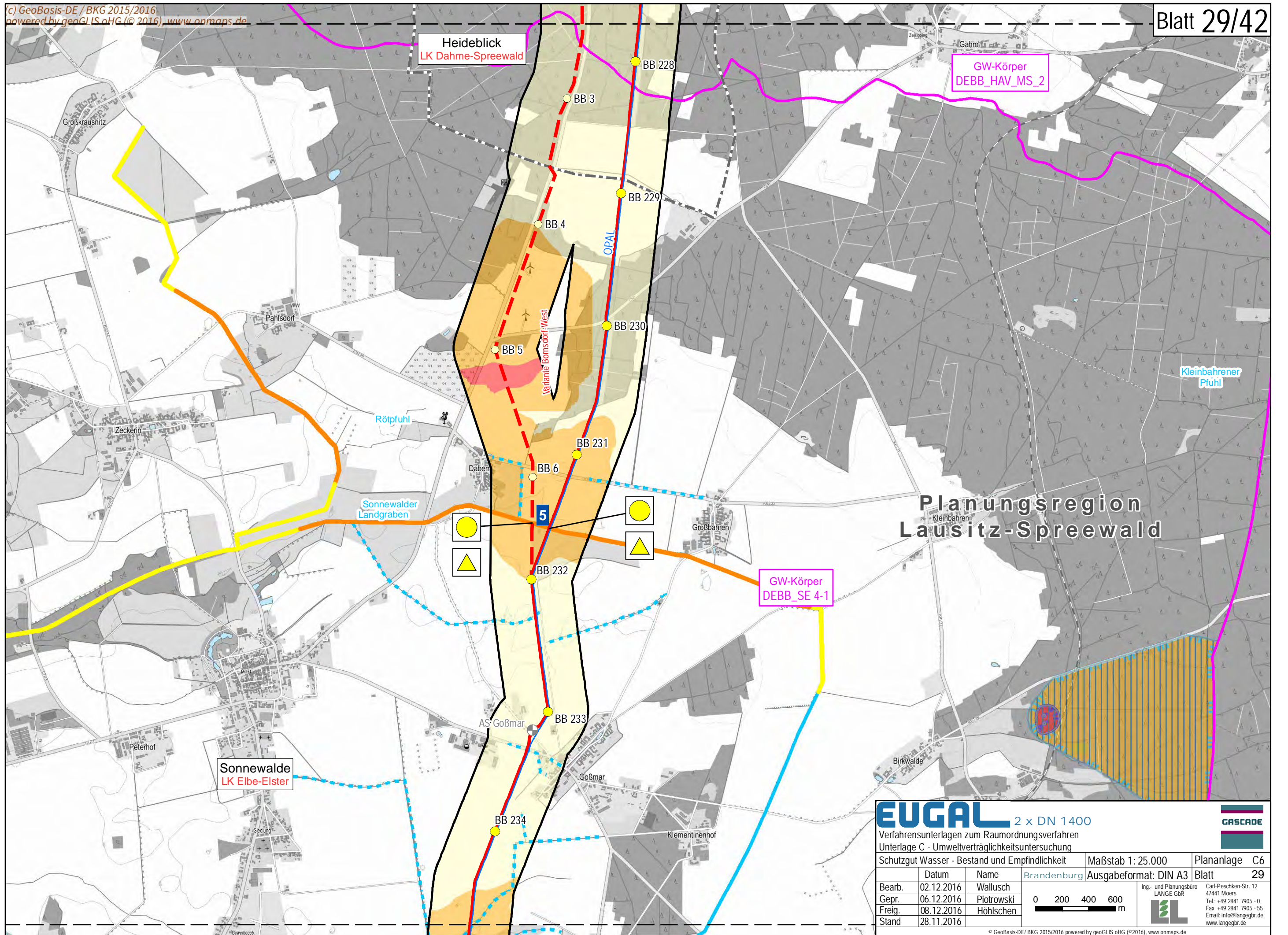
GW-Körper
 DEBB_HAV_MS_2

Heideblick
 LK Dahme-Spreewald

Luckau
 LK Dahme-Spreewald

Sonnewalde
 LK Elbe-Elster

Planungsregion
 Lausitz-Spreewald



EUGAL 2 x DN 1400
 Verfahrensunterlagen zum Raumordnungsverfahren
 Unterlage C - Umweltverträglichkeitsuntersuchung

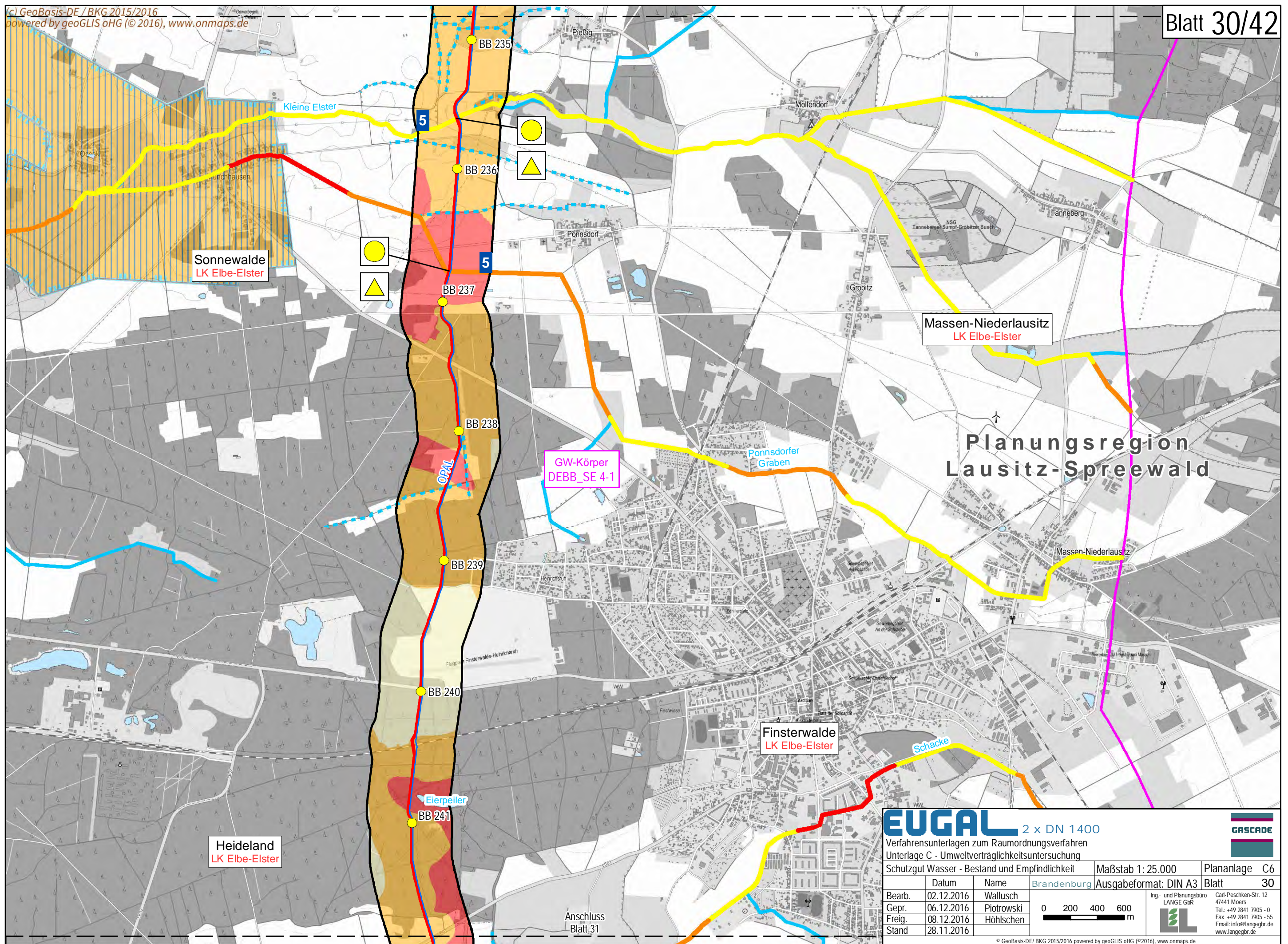
© GASCADE

Schutzgut Wasser - Bestand und Empfindlichkeit		Maßstab 1: 25.000	Plananlage C6
Datum	Name	Brandenburg	Ausgabeformat: DIN A3
Bearb.	02.12.2016	Wallusch	Blatt 29
Gepr.	06.12.2016	Piotrowski	
Freig.	08.12.2016	Höhlschen	
Stand	28.11.2016		

0 200 400 600 m

Ing.- und Planungsbüro
LANGE GbR
 Carl-Peschken-Str. 12
 47441 Moers
 Tel.: +49 2841 7905 - 0
 Fax: +49 2841 7905 - 55
 Email: info@langebr.de
 www.langebr.de

© GeoBasis-DE / BKG 2015/2016 powered by geoGLIS oHG (© 2016), www.onmaps.de
 Path: O:\EUGAL\ArcGIS\Layout\ROV\Unterlage_C_UV\UUGAB_ROV_UVU_C6_Wasser.mxd



**Planungsregion
 Lausitz-Spreewald**

EUGAL 2 x DN 1400
 Verfahrnsunterlagen zum Raumordnungsverfahren
 Unterlage C - Umweltverträglichkeitsuntersuchung

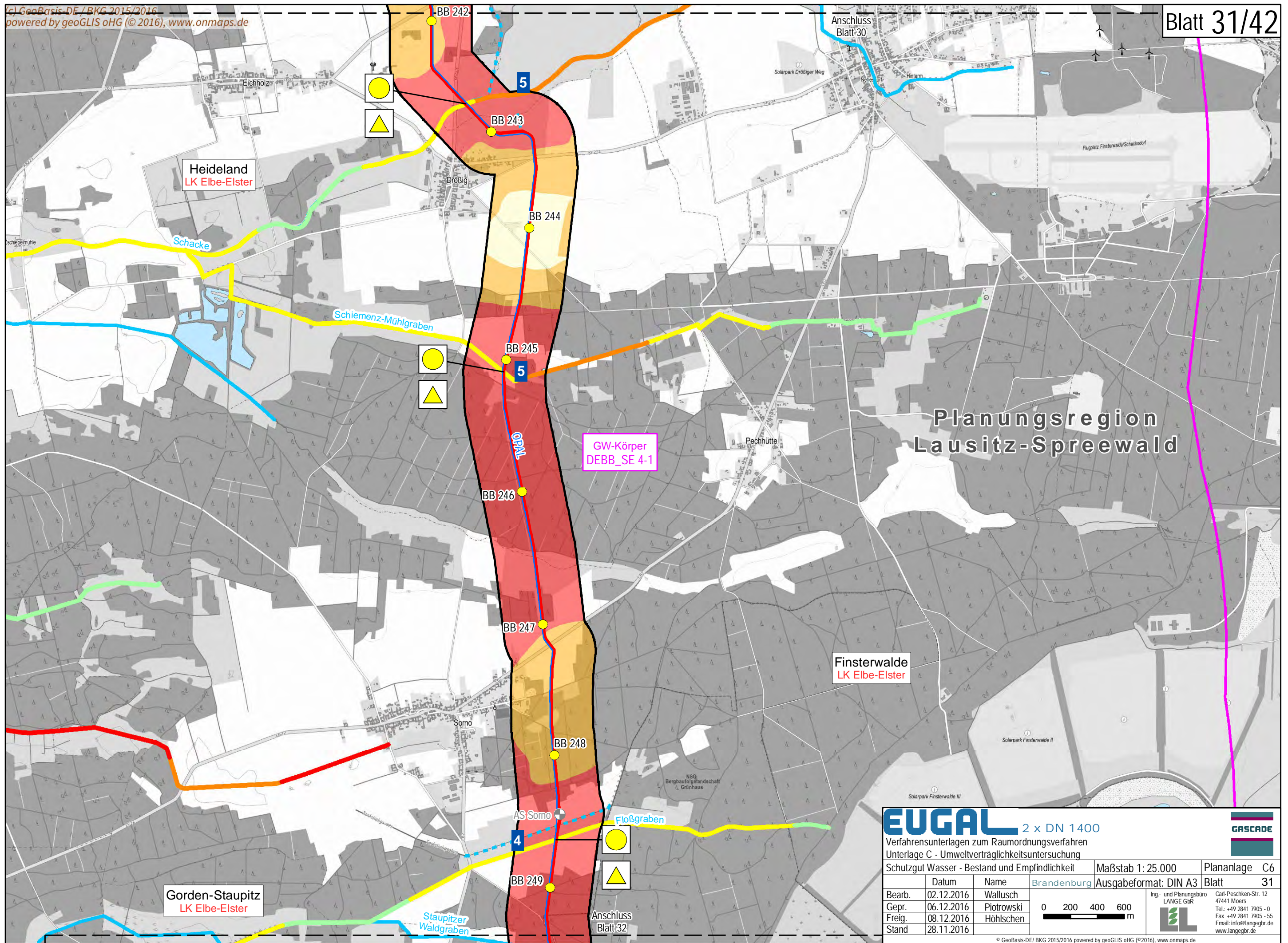
Logo: GASCADE

Schutzgut Wasser - Bestand und Empfindlichkeit		Maßstab 1: 25.000	Plananlage C6
Datum	Name	Brandenburg	Ausgabeformat: DIN A3
Bearb.	02.12.2016	Wallusch	Blatt 30
Gepr.	06.12.2016	Piotrowski	
Freig.	08.12.2016	Höhlschen	
Stand	28.11.2016		

0 200 400 600 m

Ing- und Planungsbüro
 LANGE GbR
 Carl-Peschken-Str. 12
 47441 Moers
 Tel.: +49 2841 7905 - 0
 Fax +49 2841 7905 - 55
 Email: info@langebr.de
 www.langebr.de

Anschluss
 Blatt 31



EUGAL 2 x DN 1400
 Verfahrnsunterlagen zum Raumordnungsverfahren
 Unterlage C - Umweltverträglichkeitsuntersuchung

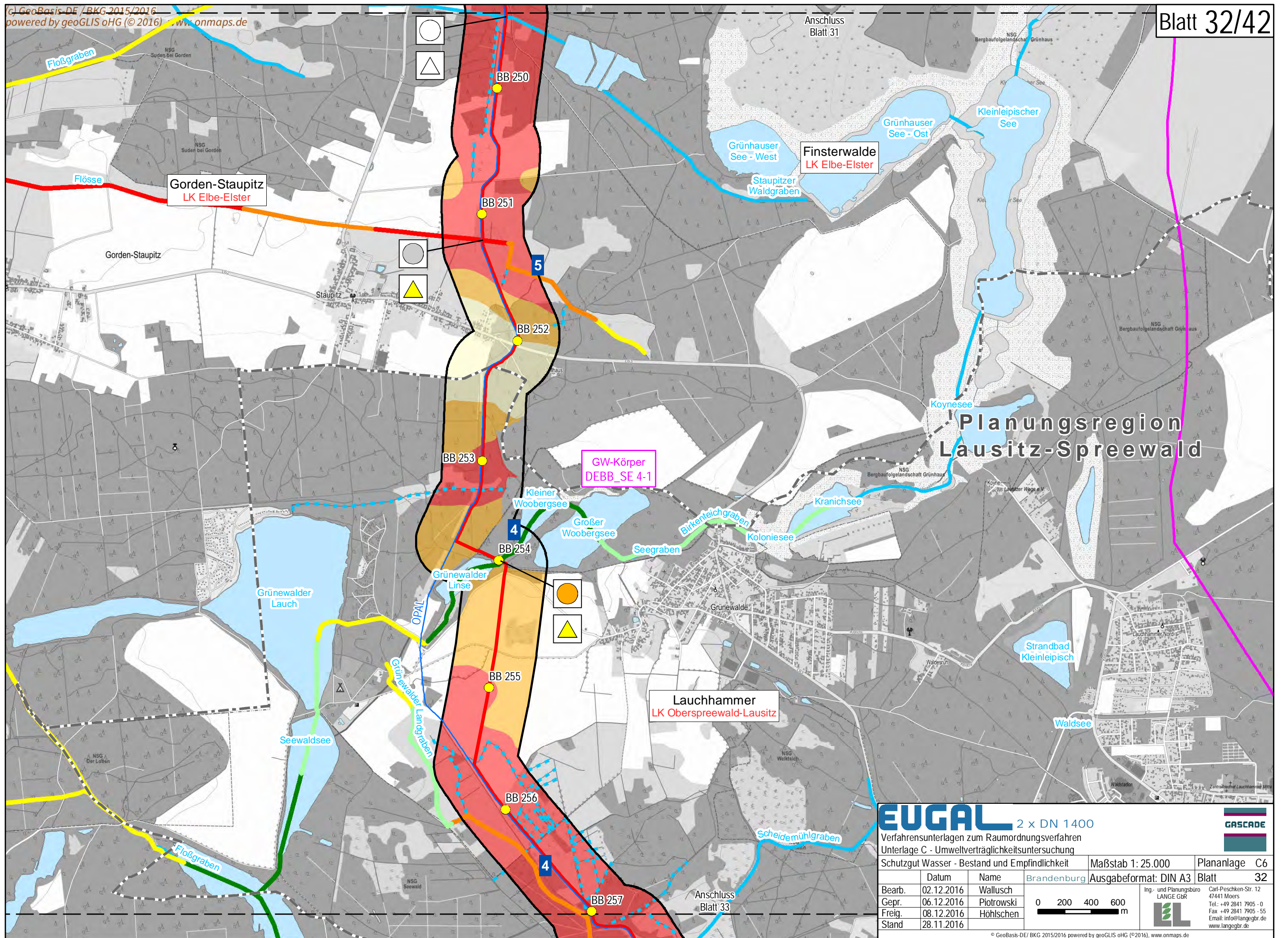
Logo: **GASCADE**

Schutzgut Wasser - Bestand und Empfindlichkeit		Maßstab 1: 25.000	Plananlage C6
Datum		Ausgabeformat: DIN A3	
Bearb.	02.12.2016	Wallusch	Blatt 31
Gepr.	06.12.2016	Piotrowski	
Freig.	08.12.2016	Höhlschen	
Stand	28.11.2016		

0 200 400 600 m

Ing.- und Planungsbüro
LANGE GbR
 Carl-Peschken-Str. 12
 47441 Moers
 Tel.: +49 2841 7905 - 0
 Fax: +49 2841 7905 - 55
 Email: info@langegr.de
 www.langegr.de

© GeoBasis-DE / BKG 2015/2016 powered by geoGLIS oHG (© 2016), www.onmaps.de
 Path: C:\EUGAL\ArcGIS\Layout\ROV\Untertage_C_UV\UEUGAB_ROV_UV_U_C6_Wasser.mxd



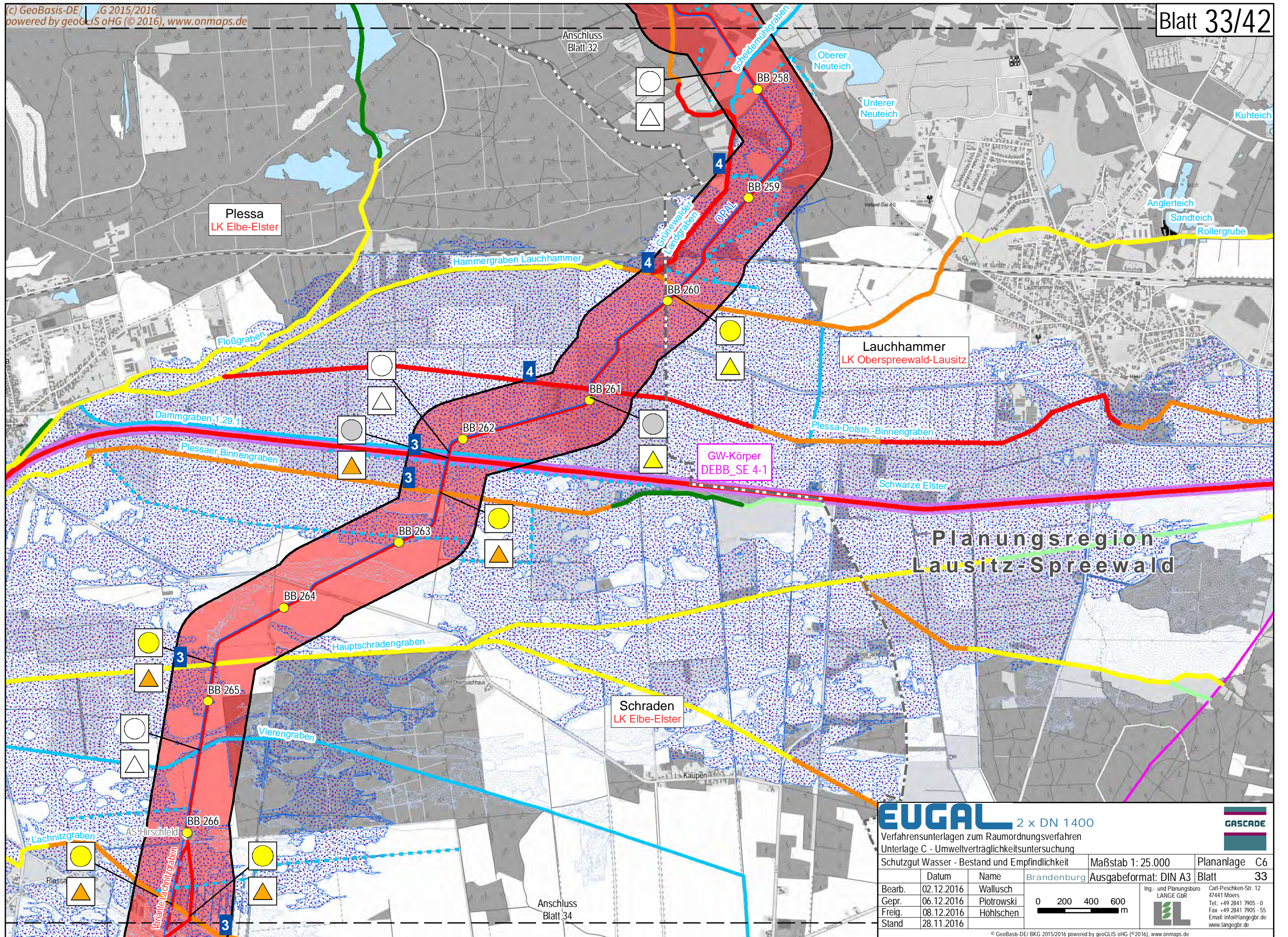
EUGAL 2 x DN 1400
 Verfahrnsunterlagen zum Raumordnungsverfahren
 Unterlage C - Umweltverträglichkeitsuntersuchung

Plananlage C6
 Blatt 32

Schutzgut Wasser - Bestand und Empfindlichkeit		Maßstab 1: 25.000	Plananlage C6
Datum	Name	Brandenburg	Ausgabeformat: DIN A3
Bearb.	02.12.2016	Wallusch	Ing- und Planungsbüro LANGE GBR Carl-Peschken-Str. 12 47441 Moers Tel.: +49 2841 7905 - 0 Fax: +49 2841 7905 - 55 Email: info@langegr.de www.langegr.de
Gepr.	06.12.2016	Piotrowski	
Freig.	08.12.2016	Höhlschen	
Stand	28.11.2016		

0 200 400 600 m

© GeoBasis-DE / BKG 2015/2016 powered by geoGLIS oHG (© 2016) www.onmaps.de
 Path: C:\EUGAL\ArcGIS\Layout\ROV\Untertage_C_UV\UUGAB_ROV_UVU_C6_Wasser.mxd

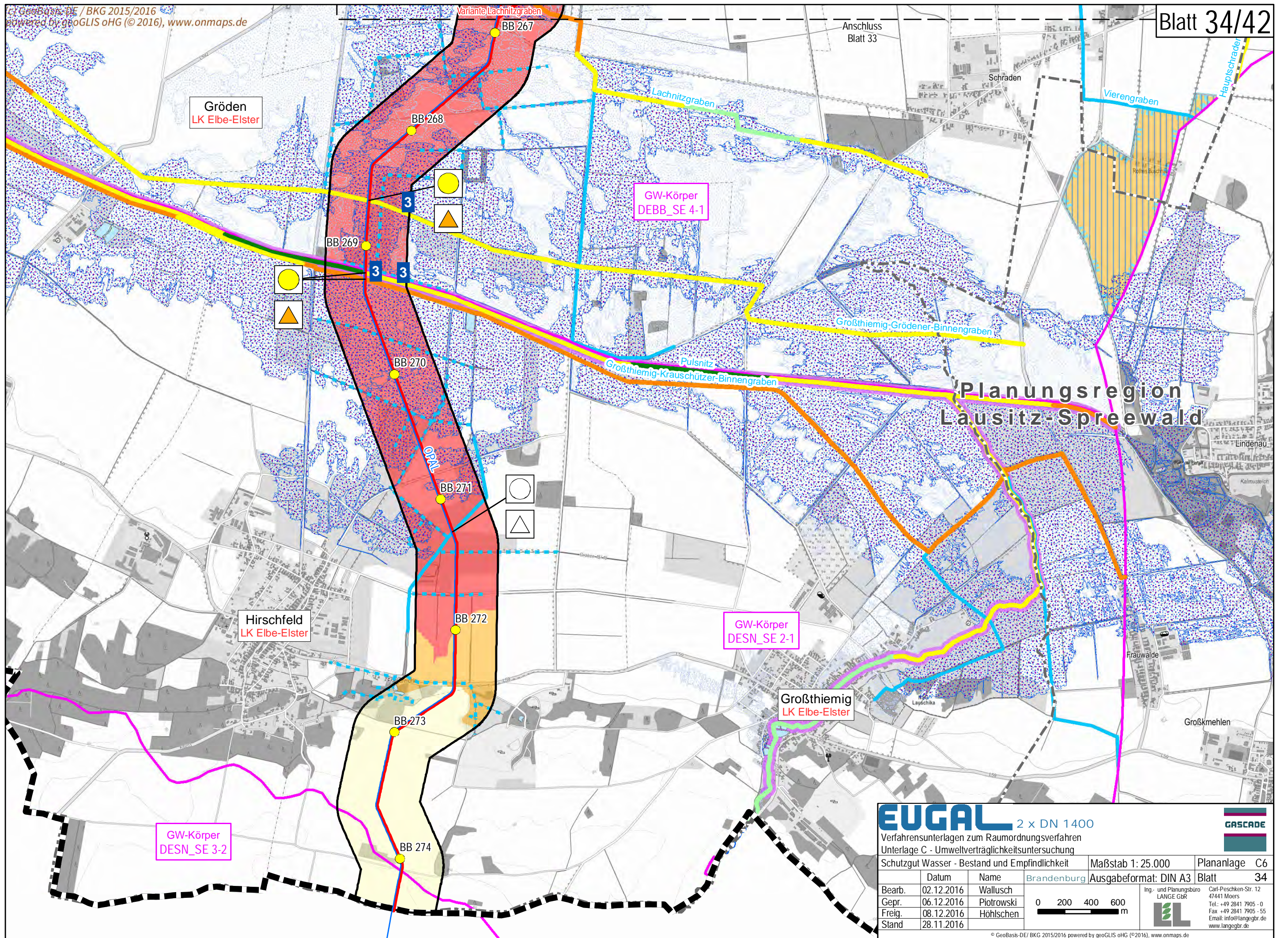


EUGAL 2 x DN 1400
 Verfahrnsunterlagen zum Raumordnungsverfahren
 Unterlage C - Umweltverträglichkeitsuntersuchung

Schutzgut Wasser - Bestand und Empfindlichkeit		Maßstab 1: 25.000	Plananlage C6
Bearb.	02.12.2016	Wallusch	Brandenburg
Gepr.	06.12.2016	Piotrowski	Ausgabeformat: DIN A3
Freig.	08.12.2016	Höhlschen	Blatt 33
Stand	28.11.2016		

0 200 400 600 m

Ing.- und Planungsbüro LANGE GbR
 Carl-Peschken-Str. 12
 47441 Moers
 Tel.: +49 2841 7905 - 0
 Fax: +49 2841 7905 - 55
 Email: info@langegr.de
 www.langegr.de



EUGAL 2 x DN 1400
 Verfahrnsunterlagen zum Raumordnungsverfahren
 Unterlage C - Umweltverträglichkeitsuntersuchung

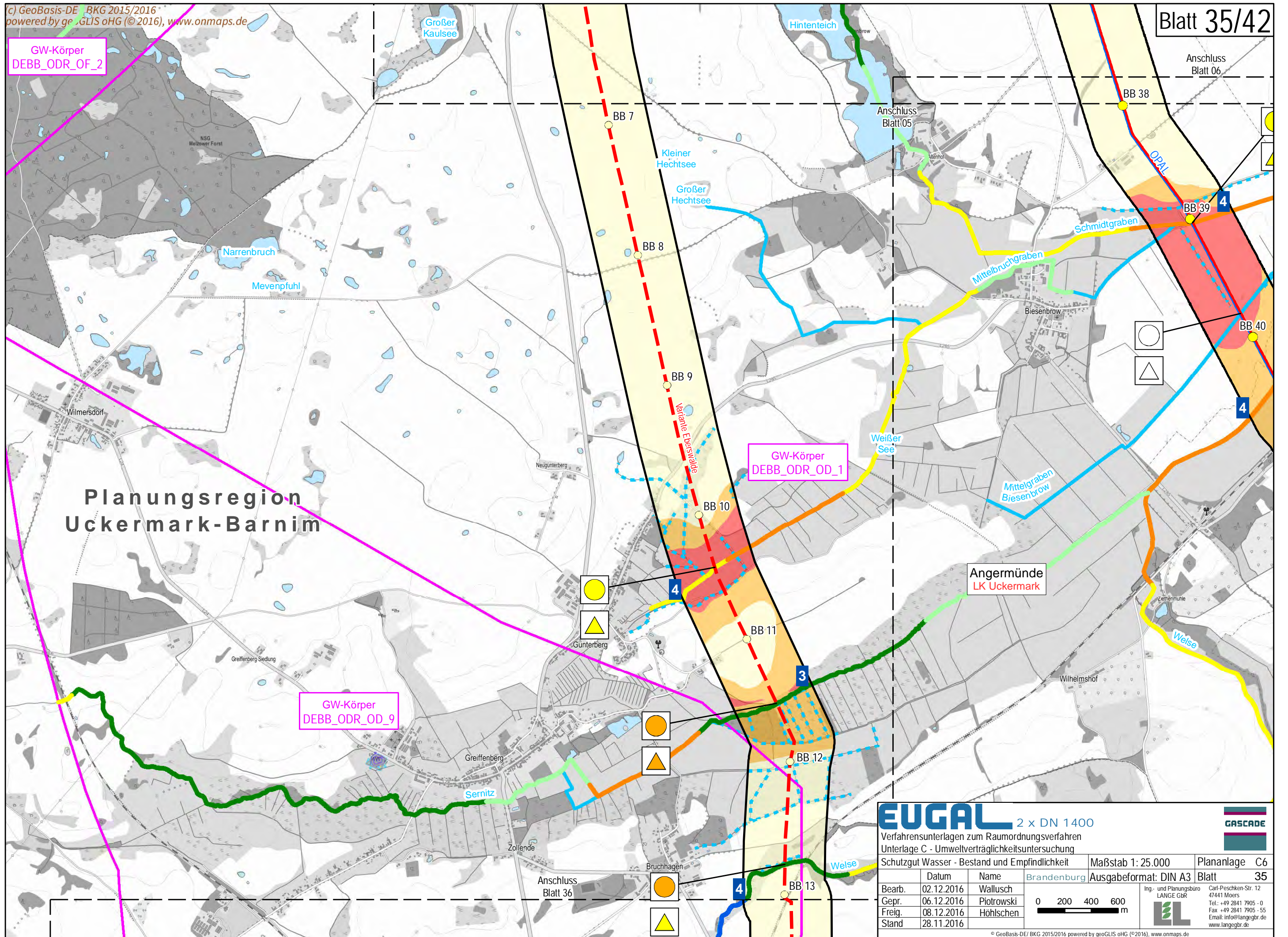
© GASCADE

Schutzgut Wasser - Bestand und Empfindlichkeit		Maßstab 1: 25.000	Plananlage C6
Datum		Ausgabeformat: DIN A3	Blatt 34
Bearb.	02.12.2016	Wallusch	Ing- und Planungsbüro LANGE GBR Carl-Peschken-Str. 12 47441 Moers Tel.: +49 2841 7905 - 0 Fax: +49 2841 7905 - 55 Email: info@langebr.de www.langebr.de
Gepr.	06.12.2016	Piotrowski	
Freig.	08.12.2016	Höhlschen	
Stand	28.11.2016		

0 200 400 600 m

© GeoBasis-DE / BKG 2015/2016 powered by geoGLIS oHG (© 2016), www.onmaps.de
 Path: O:\EUGAL\ArcGIS\Layout\ROV\Unterge_C_UV\EUGAL_ROV_UVU_C6_Wasser.mxd

GW-Körper
 DEBB_ODR_OF_2



**Planungsregion
 Uckermark-Barnim**

Angermünde
 LK Uckermark

GW-Körper
 DEBB_ODR_OD_9

GW-Körper
 DEBB_ODR_OD_1

EUGAL 2 x DN 1400

Verfahrensunterlagen zum Raumordnungsverfahren
 Unterlage C - Umweltverträglichkeitsuntersuchung

Brandenburg

Maßstab 1: 25.000

Plananlage C6

Blatt 35

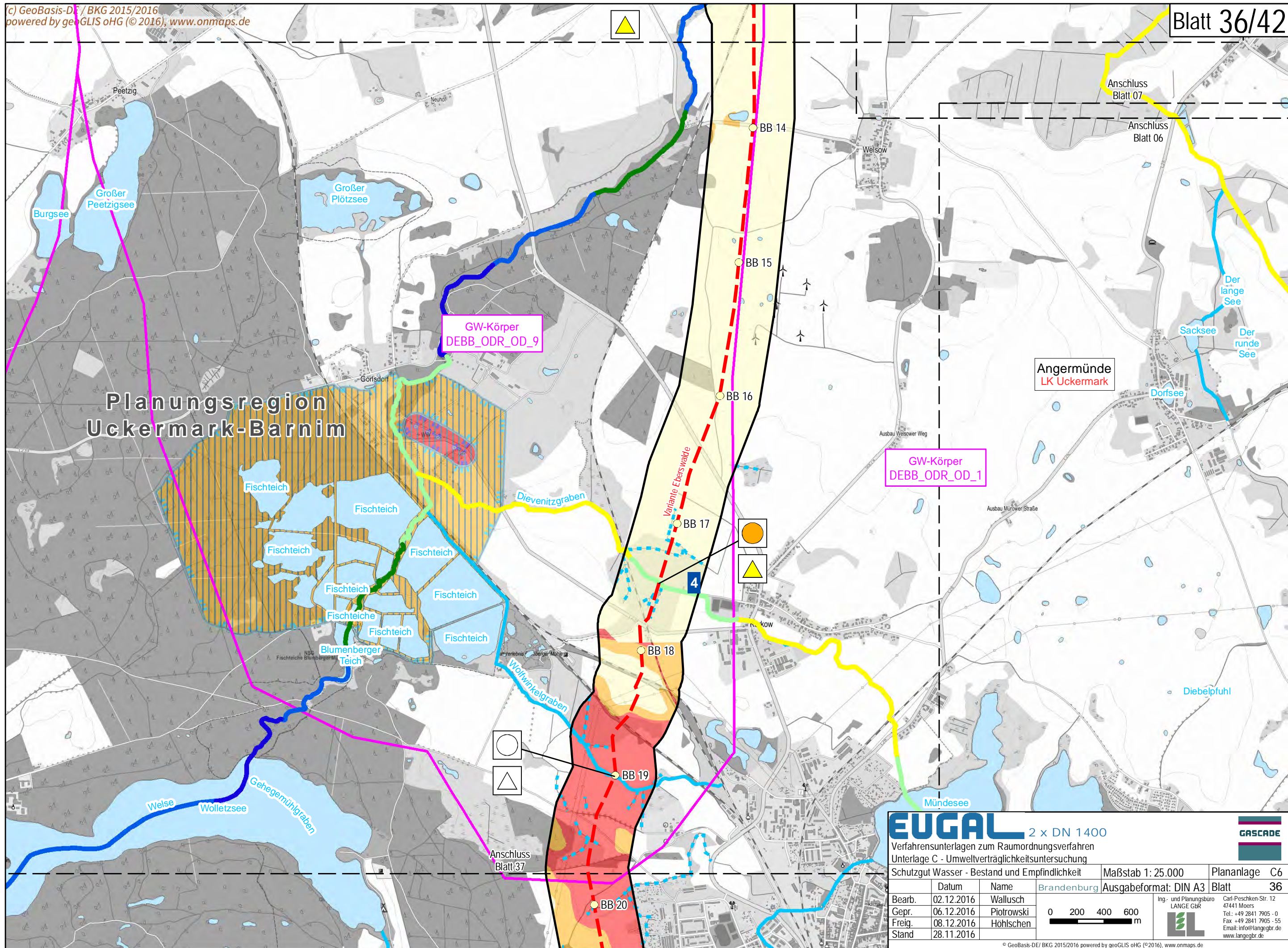
Datum	Name	Brandenburg
Bearb. 02.12.2016	Wallusch	
Gepr. 06.12.2016	Piotrowski	
Freig. 08.12.2016	Höhlschen	
Stand 28.11.2016		

0 200 400 600 m

Ing- und Planungsbüro
 LANGE GbR

Carl-Peschken-Str. 12
 47441 Moers
 Tel.: +49 2841 7905 - 0
 Fax: +49 2841 7905 - 55
 Email: info@langegr.de
 www.langegr.de

© GeoBasis-DE/ BKG 2015/2016 powered by geoGLIS oHG (©2016), www.onmaps.de
 Path: O:\EUGAL\ArcGIS\Layout\ROV\Unterlage_C_UV\EUGAL_ROV_UVU_C6_Wasser.mxd



EUGAL 2 x DN 1400
 Verfahrnsunterlagen zum Raumordnungsverfahren
 Unterlage C - Umweltverträglichkeitsuntersuchung

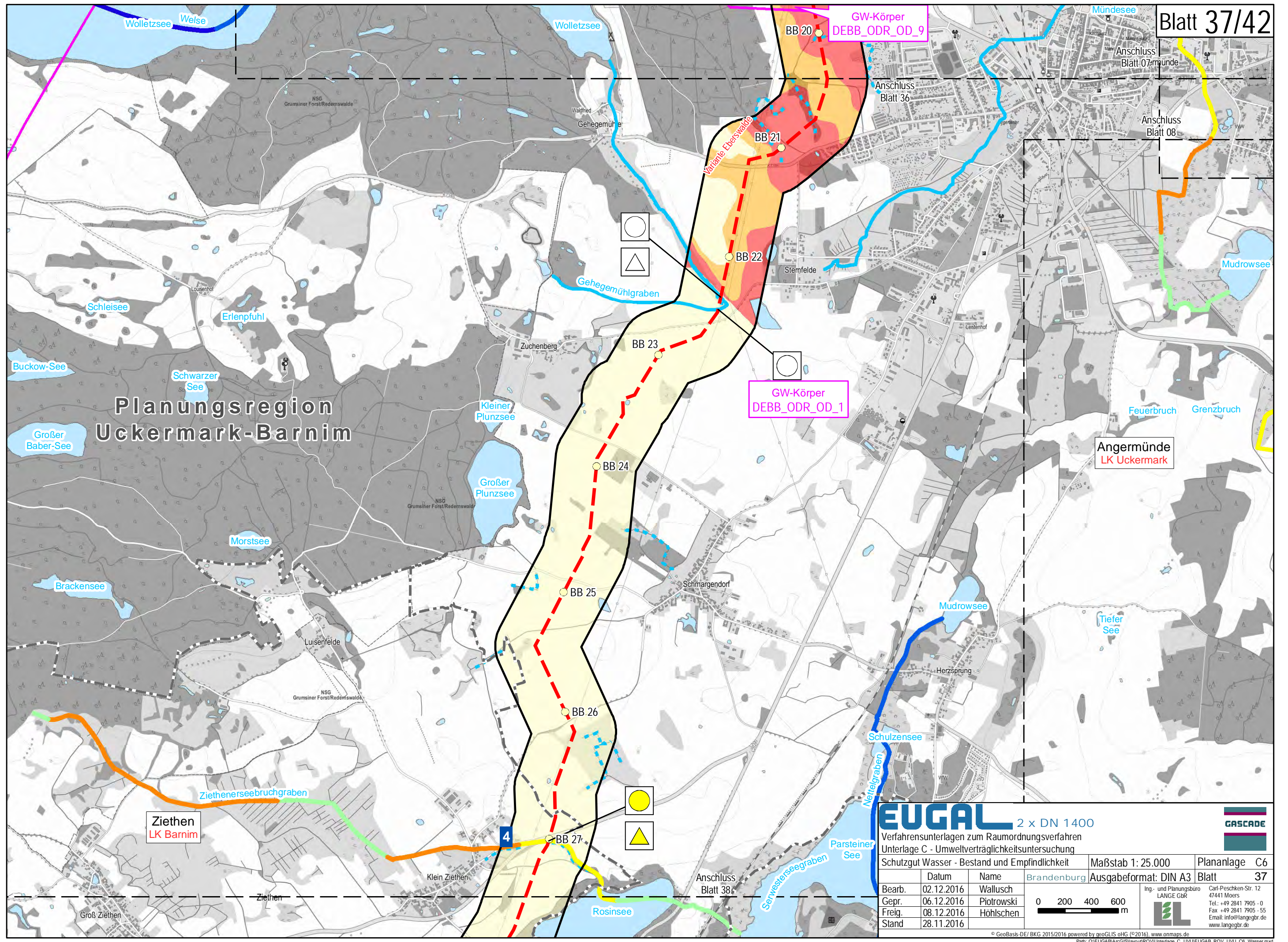
Logo: **GASCADE**

Schutzgut Wasser - Bestand und Empfindlichkeit		Maßstab 1: 25.000	Plananlage C6
Datum	Name	Brandenburg	Ausgabeformat: DIN A3
Bearb.	02.12.2016	Wallusch	Blatt 36
Gepr.	06.12.2016	Piotrowski	
Freig.	08.12.2016	Höhlschen	
Stand	28.11.2016		

0 200 400 600 m

Ing.- und Planungsbüro
LANGE GbR
 Carl-Peschken-Str. 12
 47441 Moers
 Tel.: +49 2841 7905 - 0
 Fax: +49 2841 7905 - 55
 Email: info@langegr.de
 www.langegr.de

Planungsregion Uckermark-Barnim



EUGAL 2 x DN 1400

Verfahrensunterlagen zum Raumordnungsverfahren
 Unterlage C - Umweltverträglichkeitsuntersuchung

Schutzgut Wasser - Bestand und Empfindlichkeit

Maßstab 1: 25.000

Plananlage C6

Blatt 37

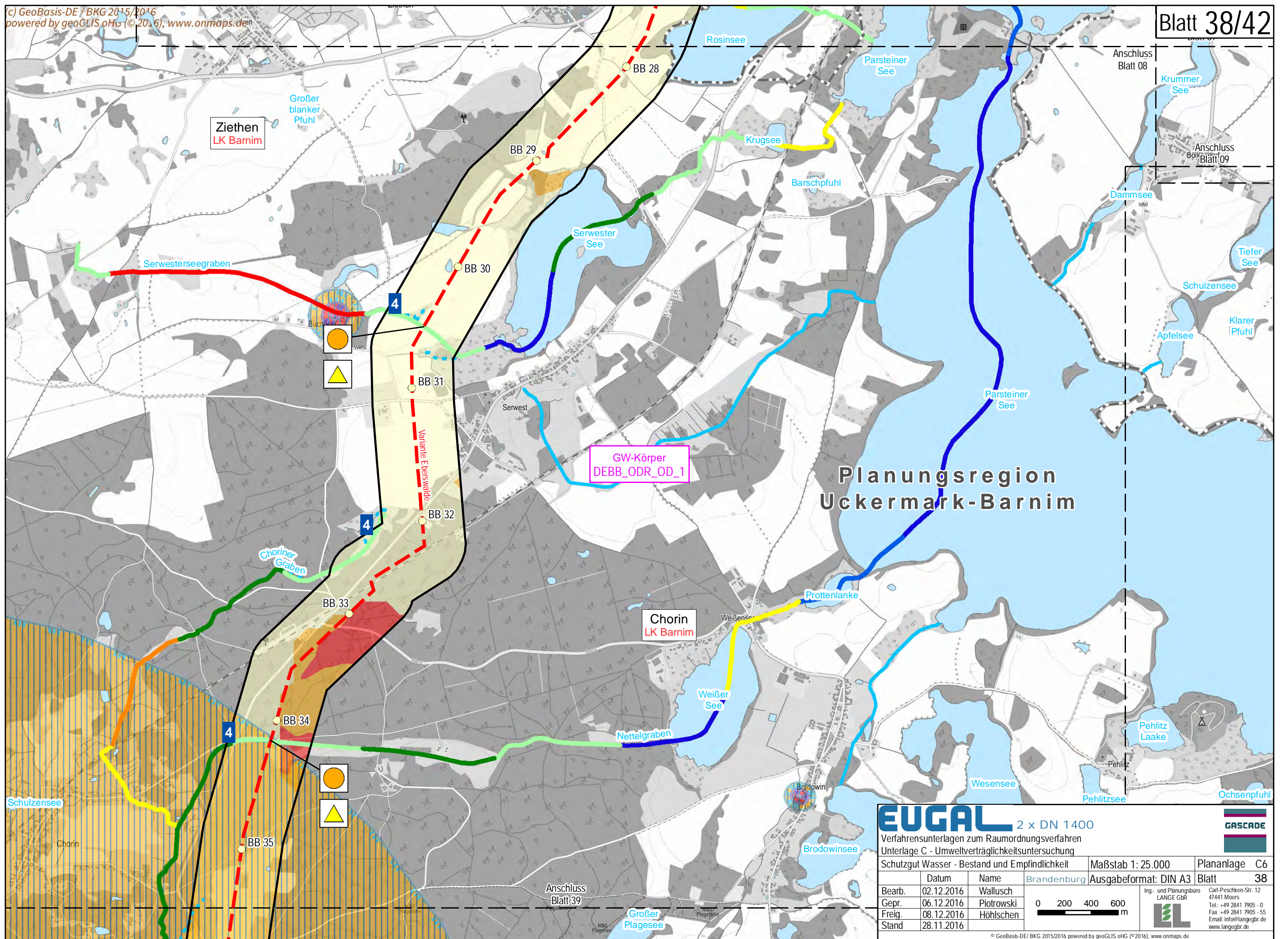
Datum	Name	Brandenburg
Bearb. 02.12.2016	Wallusch	
Gepr. 06.12.2016	Piotrowski	
Freig. 08.12.2016	Höhlschen	
Stand 28.11.2016		

0 200 400 600 m

Ing.- und Planungsbüro
 LANGE GBR
 Carl-Peschken-Str. 12
 47441 Moers
 Tel.: +49 2841 7905 - 0
 Fax: +49 2841 7905 - 55
 Email: info@langegr.de
 www.langegr.de

© GeoBasis-DE/ BKG 2015/2016 powered by geoGLIS oHG (©2016), www.onmaps.de
 Path: O:\EUGAB\ArcGIS\Layout\ROV\Unterlage_C_UV\UUGAB_ROV_UVU_C6_Wasser.mxd





Planungsregion Uckermark-Barnim

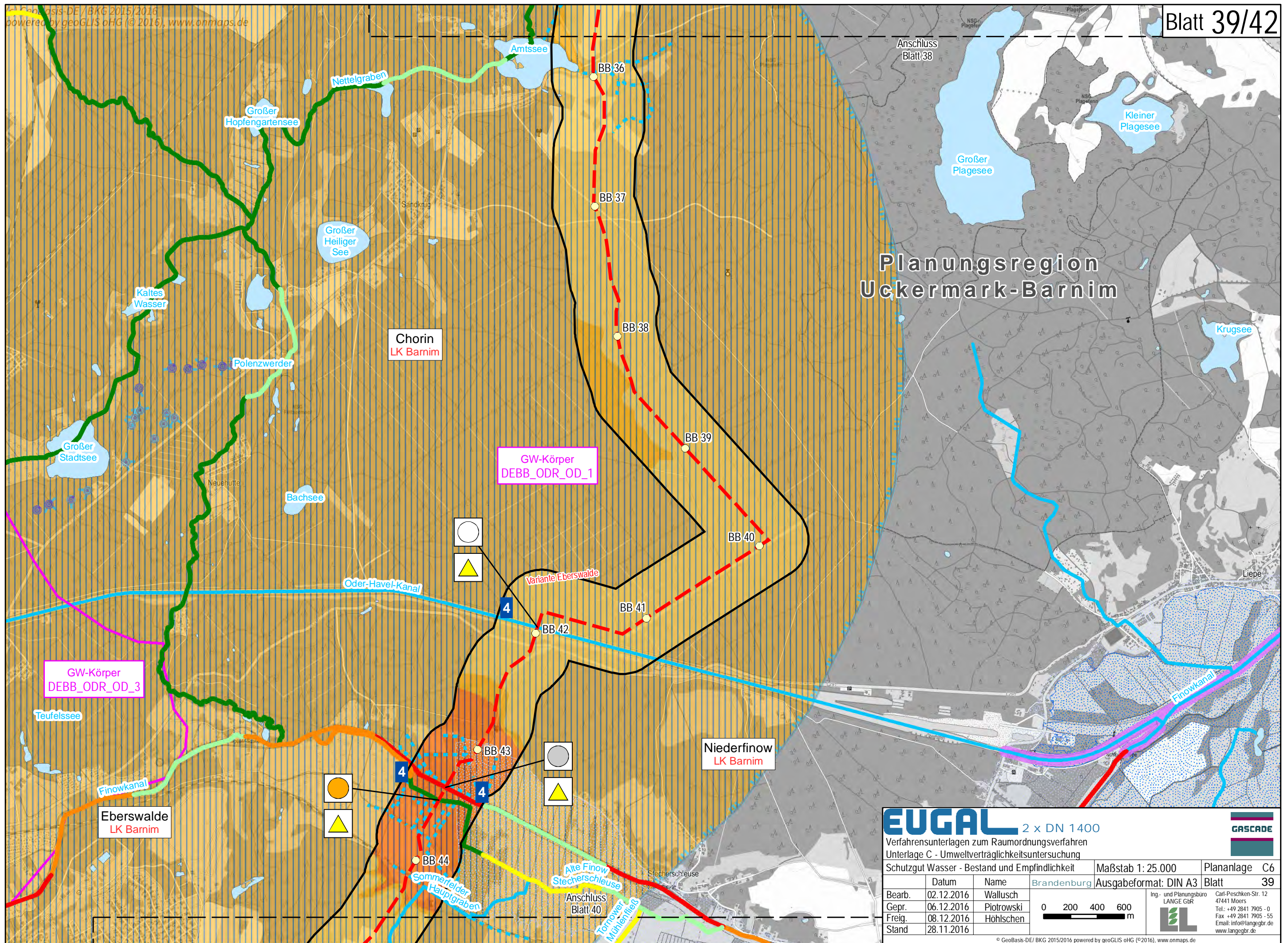
EUGAL 2 x DN 1400
 Verfahrensunterlagen zum Raumordnungsverfahren
 Unterlage C - Umweltverträglichkeitsuntersuchung

Logo: **GASCADE**

Schutzgut Wasser - Bestand und Empfindlichkeit		Maßstab 1: 25.000	Plananlage C6
Bearb.	02.12.2016	Wallusch	Brandenburg
Gepr.	06.12.2016	Piotrowski	Ausgabeformat: DIN A3
Freig.	08.12.2016	Höhlschen	Blatt 38
Stand	28.11.2016		

0 200 400 600 m

Ing.- und Planungsbüro
LANGE GbR
 Carl-Peschken-Str. 12
 47441 Moers
 Tel.: +49 2841 7905 - 0
 Fax: +49 2841 7905 - 55
 Email: info@langegr.de
 www.langegr.de



Planungsregion
Uckermark-Barnim

EUGAL 2 x DN 1400

Verfahrensunterlagen zum Raumordnungsverfahren
Unterlage C - Umweltverträglichkeitsuntersuchung

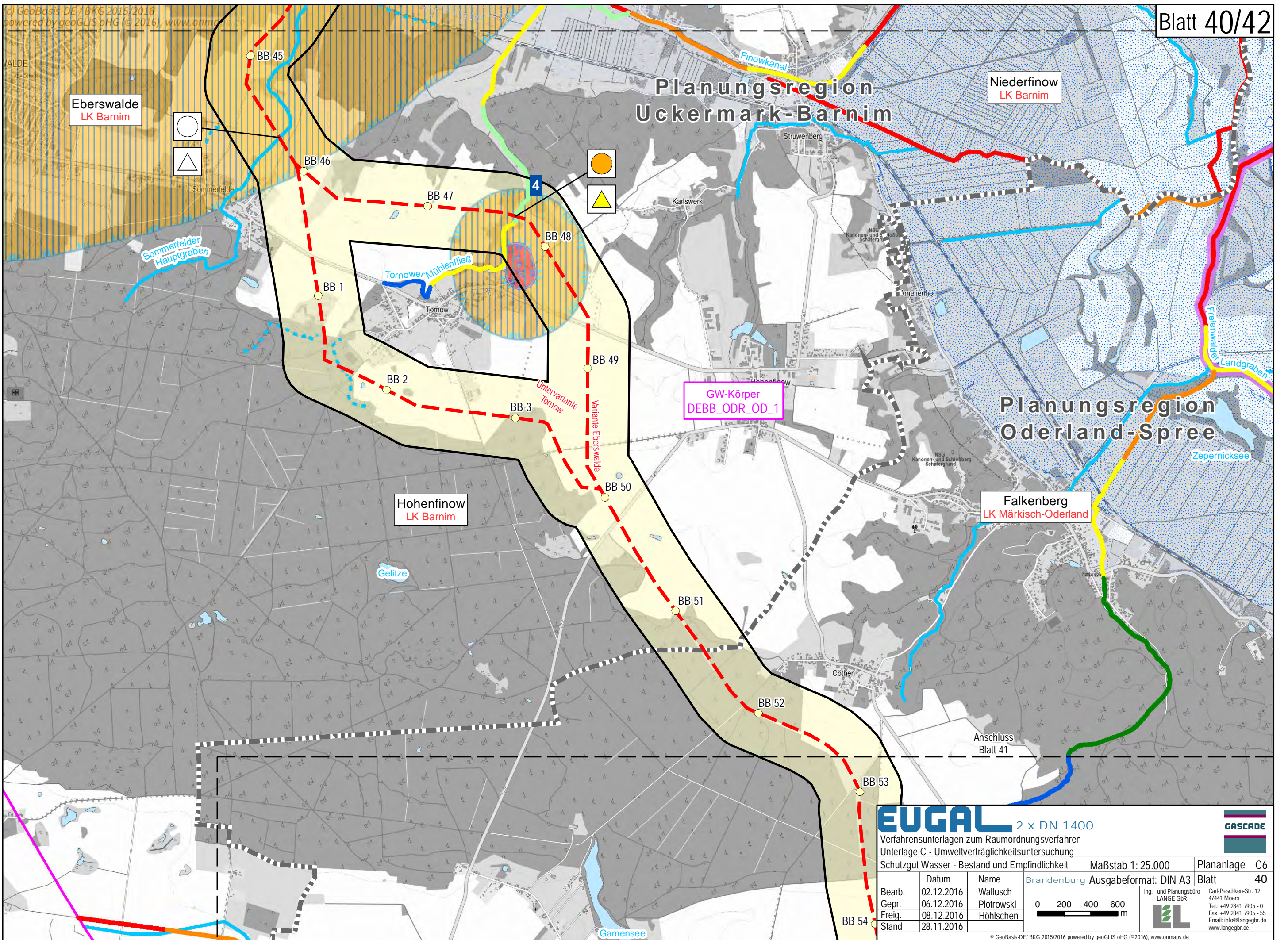
Logo: **GASCADE**

Schutzgut Wasser - Bestand und Empfindlichkeit		Maßstab 1: 25.000	Plananlage C6
Bearb.	02.12.2016	Wallusch	Blatt 39
Gepr.	06.12.2016	Piotrowski	
Freig.	08.12.2016	Höhlschen	
Stand	28.11.2016		

0 200 400 600 m

Ing.- und Planungsbüro
LANGE GBR
Carl-Peschken-Str. 12
47441 Moers
Tel.: +49 2841 7905 - 0
Fax: +49 2841 7905 - 55
Email: info@langegr.de
www.langegr.de

© GeoBasis-DE / BKG 2015/2016 powered by geoGLIS oHG (© 2016), www.onmaps.de
Path: O:\EUGAB\ArcGIS\Layout\ROV\Untertage_C_UV\EUGAB_ROV_UVU_C6_Wasser.mxd



Eberswalde
LK Barnim

Niederfinow
LK Barnim

Hohenfinow
LK Barnim

Falkenberg
LK Märkisch-Oderland

Planungsregion
Uckermark-Barnim

Planungsregion
Oderland-Spree

GW-Körper
DEBB_ODR_OD_1

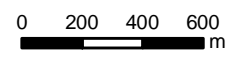
EUGAL 2 x DN 1400

Verfahrensunterlagen zum Raumordnungsverfahren
 Unterlage C - Umweltverträglichkeitsuntersuchung

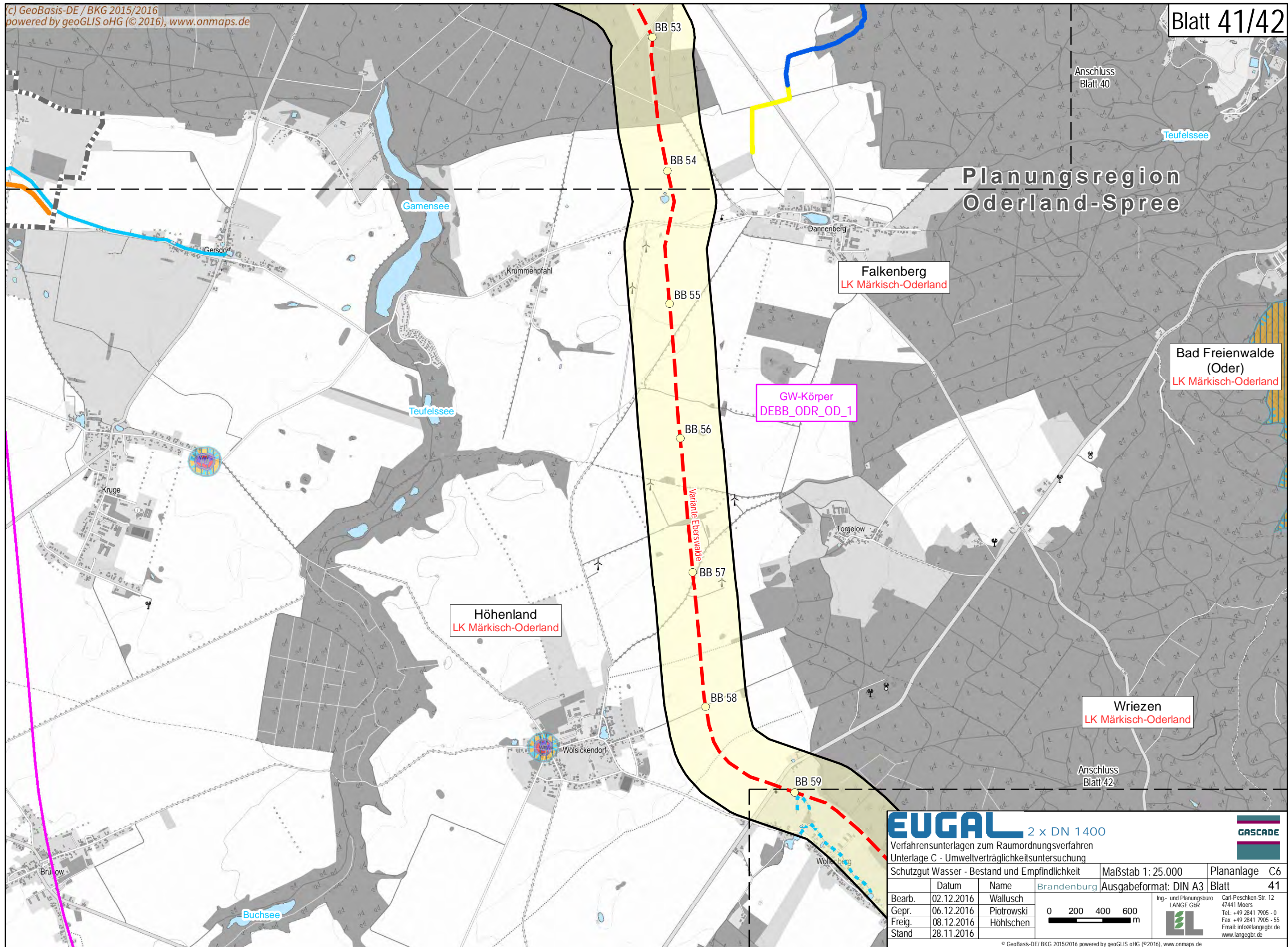
Schutzgut Wasser - Bestand und Empfindlichkeit | Maßstab 1: 25.000 | Plananlage C6
 Brandenburg | Ausgabeformat: DIN A3 | Blatt 40

Bearb.	Datum	Name
Gepr.	02.12.2016	Wallusch
Freig.	06.12.2016	Piotrowski
Stand	08.12.2016	Höhlschen
	28.11.2016	

Datum	Name
02.12.2016	Wallusch
06.12.2016	Piotrowski
08.12.2016	Höhlschen
28.11.2016	



Ing.- und Planungsbüro
LANGE GBR
 Carl-Peschken-Str. 12
 47441 Moers
 Tel.: +49 2841 7905 - 0
 Fax: +49 2841 7905 - 55
 Email: info@langegr.de
 www.langegr.de



**Planungsregion
 Oderland-Spree**

Falkenberg
 LK Märkisch-Oderland

**Bad Freienwalde
 (Oder)**
 LK Märkisch-Oderland

Höhenland
 LK Märkisch-Oderland

Wriezen
 LK Märkisch-Oderland

GW-Körper
 DEBB_ODR_OD_1

Variante Eberswalde

EUGAL 2 x DN 1400
 Verfahrnsunterlagen zum Raumordnungsverfahren
 Unterlage C - Umweltverträglichkeitsuntersuchung

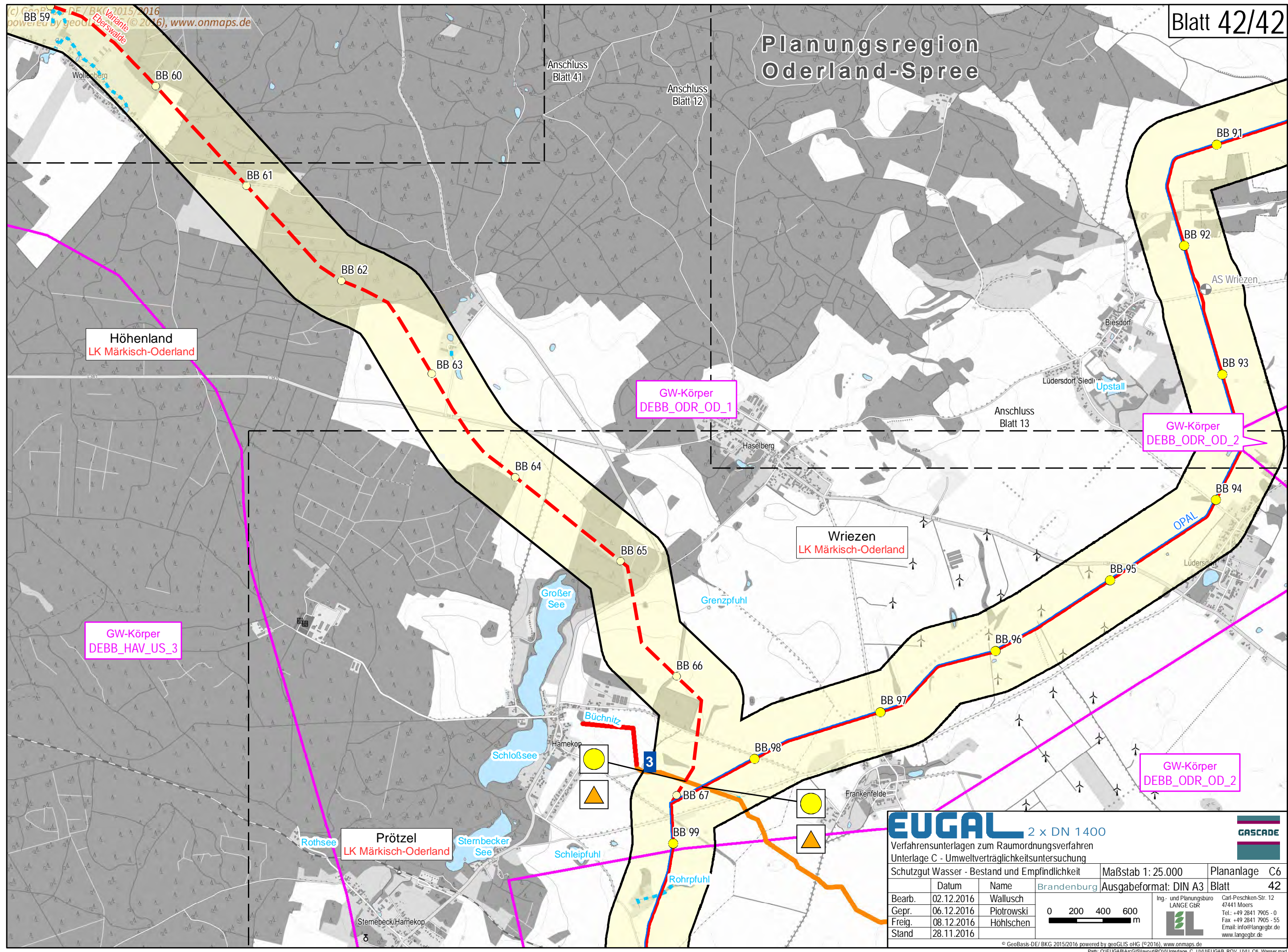
Logo: **GASCADE**

Schutzgut Wasser - Bestand und Empfindlichkeit		Maßstab 1: 25.000	Plananlage C6
Bearb.	02.12.2016	Wallusch	Blatt 41
Gepr.	06.12.2016	Piotrowski	
Freig.	08.12.2016	Höhlschen	
Stand	28.11.2016		

0 200 400 600 m

Ing.- und Planungsbüro
LANGE GbR
 Carl-Peschken-Str. 12
 47441 Moers
 Tel.: +49 2841 7905 - 0
 Fax: +49 2841 7905 - 55
 Email: info@langegr.de
 www.langegr.de

Planungsregion Oderland-Spree



EUGAL 2 x DN 1400

Verfahrensunterlagen zum Raumordnungsverfahren
Unterlage C - Umweltverträglichkeitsuntersuchung

Schutzgut Wasser - Bestand und Empfindlichkeit		Maßstab 1: 25.000	Plananlage C6
Datum	Name	Brandenburg	Ausgabeformat: DIN A3
Bearb.	02.12.2016	Wallusch	Blatt 42
Gepr.	06.12.2016	Piotrowski	
Freig.	08.12.2016	Höhlschen	
Stand	28.11.2016		

0 200 400 600 m

Ing- und Planungsbüro
LANGE GbR
Carl-Peschken-Str. 12
47441 Moers
Tel.: +49 2841 7905 - 0
Fax: +49 2841 7905 - 55
Email: info@langegr.de
www.langegr.de

© GeoBasis-DE/ BKG 2015/2016 powered by geoGLIS oHG (©2016), www.onmaps.de
Path: O:\EUGAL\ArcGIS\Layout\ROV\Unterlage_C_UV\EUGAL_ROV_UVU_C6_Wasser.mxd