

**Planungsregion
Uckermark-Barnim**

Schönfeld
LK Uckermark

Schenkenberg
LK Uckermark

EUGAL 2 x DN 1400
 Verfahrensunterlagen zum Raumordnungsverfahren
 Unterlage C - Umweltverträglichkeitsuntersuchung

Schutzgut Boden - Bestand und Empfindlichkeit		Maßstab 1: 25.000	Plananlage C5
Brandenburg		Ausgabeformat: DIN A3	Blatt 01
Bearb.	02.12.2016	Plagge	Ing.- und Planungsbüro LANGE GbR Carl-Peschken-Str. 12 47441 Moers Tel.: +49 2841 7905 - 0 Fax: +49 2841 7905 - 55 Email: info@langebr.de www.langebr.de
Gepr.	06.12.2016	Piotrowski	
Freig.	08.12.2016	Höhlschen	
Stand	28.11.2016		

0 200 400 600 m

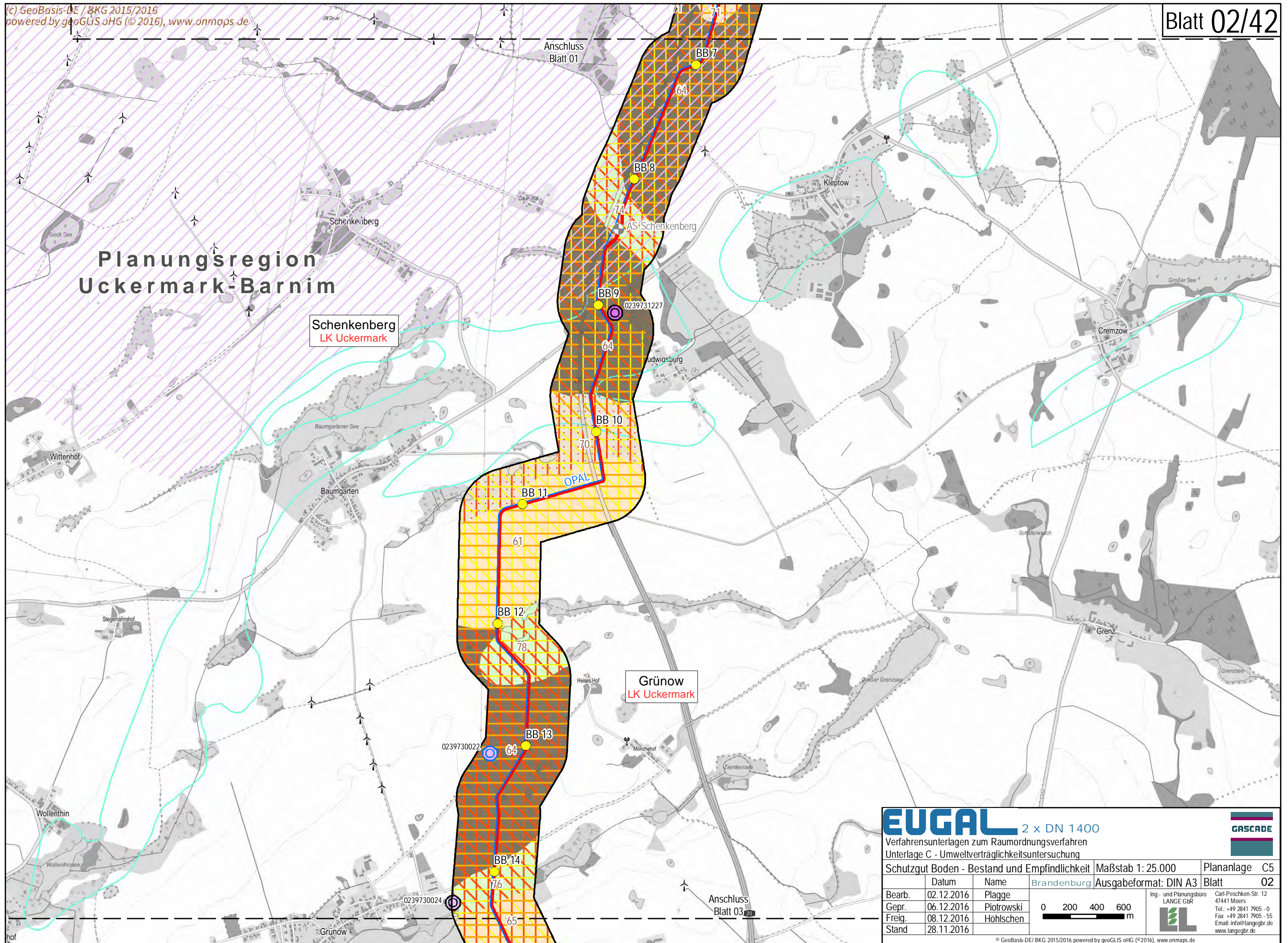
© GeoBasis-DE/BKG 2015/2016 powered by geoGLIS oHG (©2016), www.onmaps.de
 Path: O:\EUGAL\ArcGIS\lay\outROV\Unterlage_C_UVUEUGAB_ROV_UVU_C5_Boden.mxd

Anschluss
Blatt 02

Planungsregion Uckermark-Barnim

Schenkenberg
LK Uckermark

Grünow
LK Uckermark



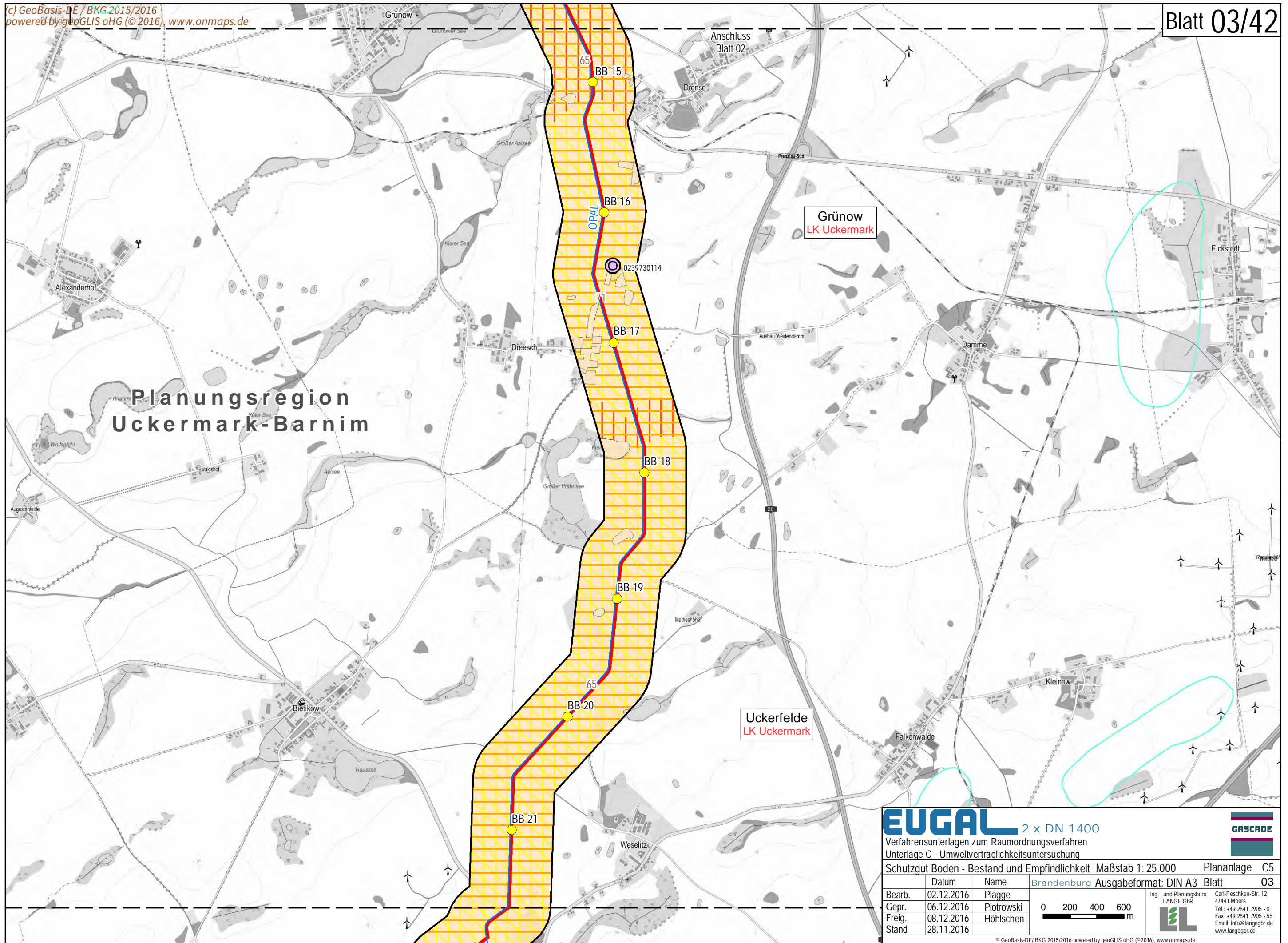
EUGAL 2 x DN 1400
 Verfahrnsunterlagen zum Raumordnungsverfahren
 Unterlage C - Umweltverträglichkeitsuntersuchung

Schutzgut Boden - Bestand und Empfindlichkeit		Maßstab 1: 25.000	Plananlage C5
Datum	Name	Brandenburg	Ausgabeformat: DIN A3
Bearb.	02.12.2016	Plagge	Blatt 02
Gepr.	06.12.2016	Piotrowski	
Freig.	08.12.2016	Höhlschen	
Stand	28.11.2016		

0 200 400 600 m

Ing.- und Planungsbüro
LANGE GbR
 Carl-Peschken-Str. 12
 47441 Moers
 Tel.: +49 2841 7905 - 0
 Fax: +49 2841 7905 - 55
 Email: info@langebr.de
 www.langebr.de

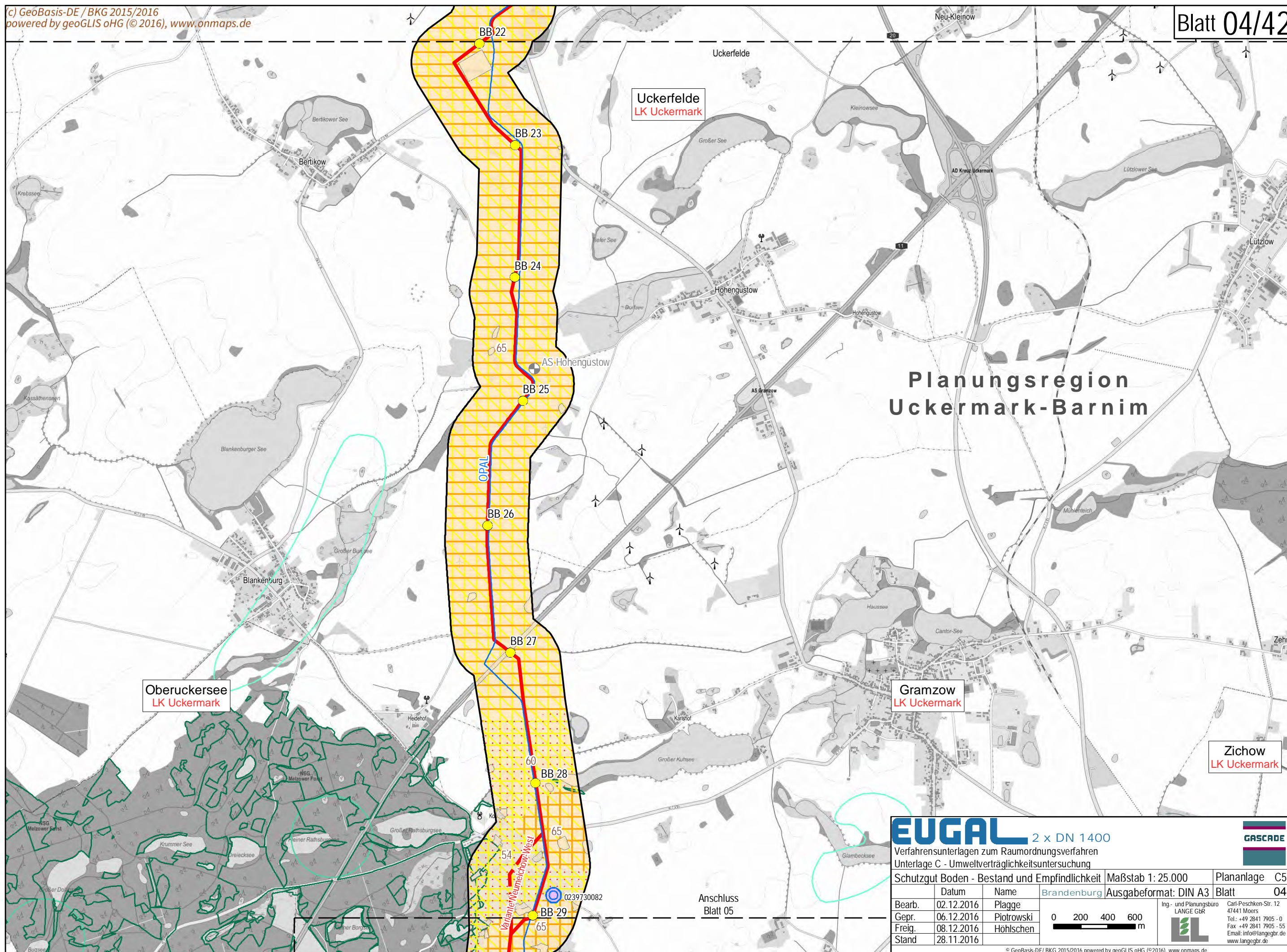
Planungsregion Uckermark-Barnim



Grünow
LK Uckermark

Uckerfelde
LK Uckermark

EUGAL 2 x DN 1400			
Verfahrensunterlagen zum Raumordnungsverfahren Unterlage C - Umweltverträglichkeitsuntersuchung			
Schutzgut Boden - Bestand und Empfindlichkeit		Maßstab 1: 25.000	Plananlage C5
Brandenburg		Ausgabeformat: DIN A3	Blatt 03
Bearb.	02.12.2016	Plagge	Ing.- und Planungsbüro LANGE GbR Carl-Peschken-Str. 12 47441 Moers Tel.: +49 2841 7905 - 0 Fax: +49 2841 7905 - 55 Email: info@langebr.de www.langebr.de
Gepr.	06.12.2016	Piotrowski	
Freig.	08.12.2016	Höhlschen	
Stand	28.11.2016		
0 200 400 600 m			



Planungsregion Uckermark-Barnim

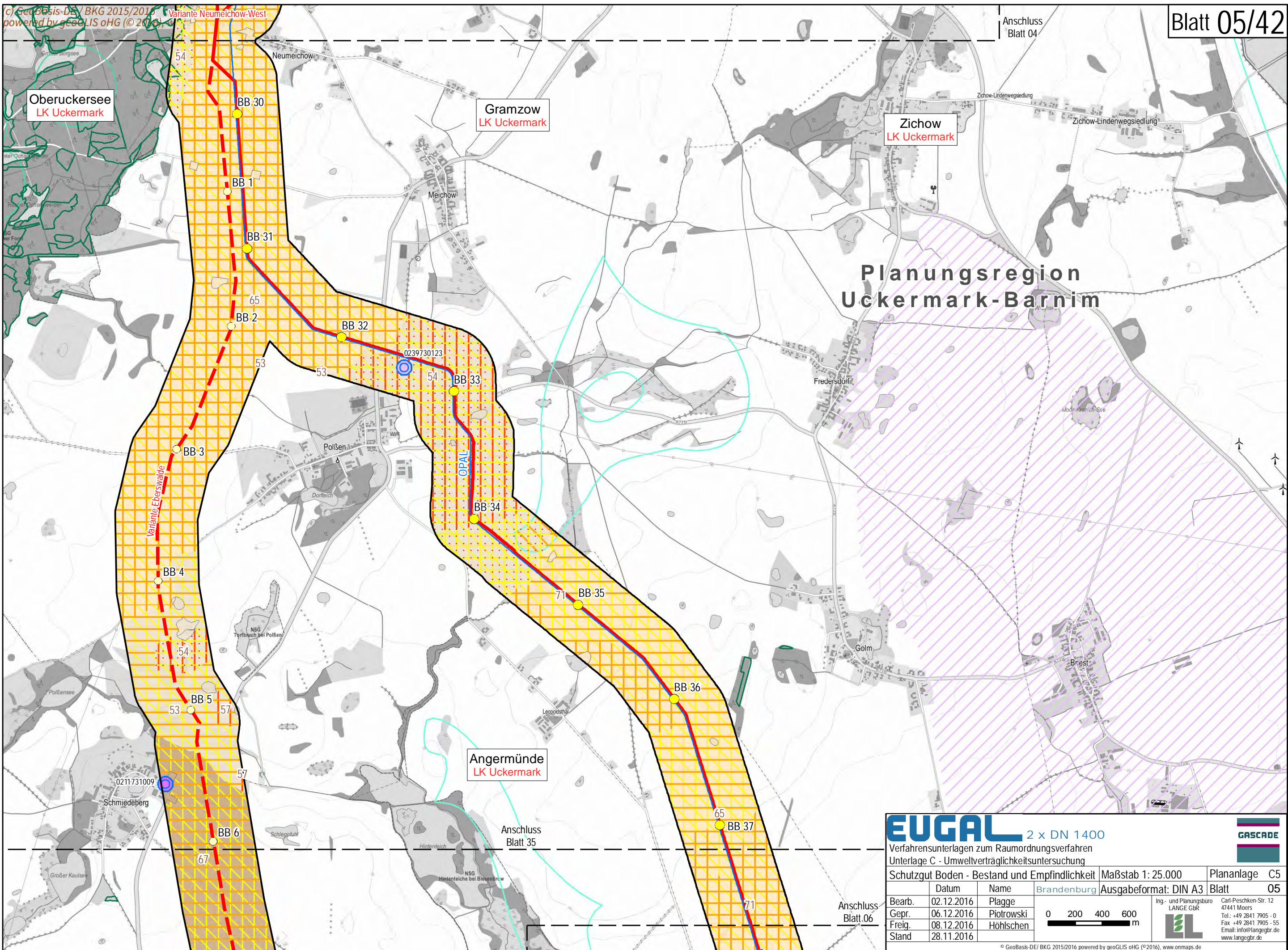
EUGAL 2 x DN 1400
 Verfahrnsunterlagen zum Raumordnungsverfahren
 Unterlage C - Umweltverträglichkeitsuntersuchung

Schutzgut Boden - Bestand und Empfindlichkeit		Maßstab 1: 25.000	Plananlage C5
Datum	Name	Brandenburg	Ausgabeformat: DIN A3
Bearb.	02.12.2016	Plagge	Blatt 04
Gepr.	06.12.2016	Piotrowski	
Freig.	08.12.2016	Höhlschen	
Stand	28.11.2016		

0 200 400 600 m

Ing.- und Planungsbüro
LANGE GbR
 Carl-Peschken-Str. 12
 47441 Moers
 Tel.: +49 2841 7905 - 0
 Fax: +49 2841 7905 - 55
 Email: info@langebr.de
 www.langebr.de

Anschluss
Blatt 05



**Planungsregion
Uckermark-Barnim**

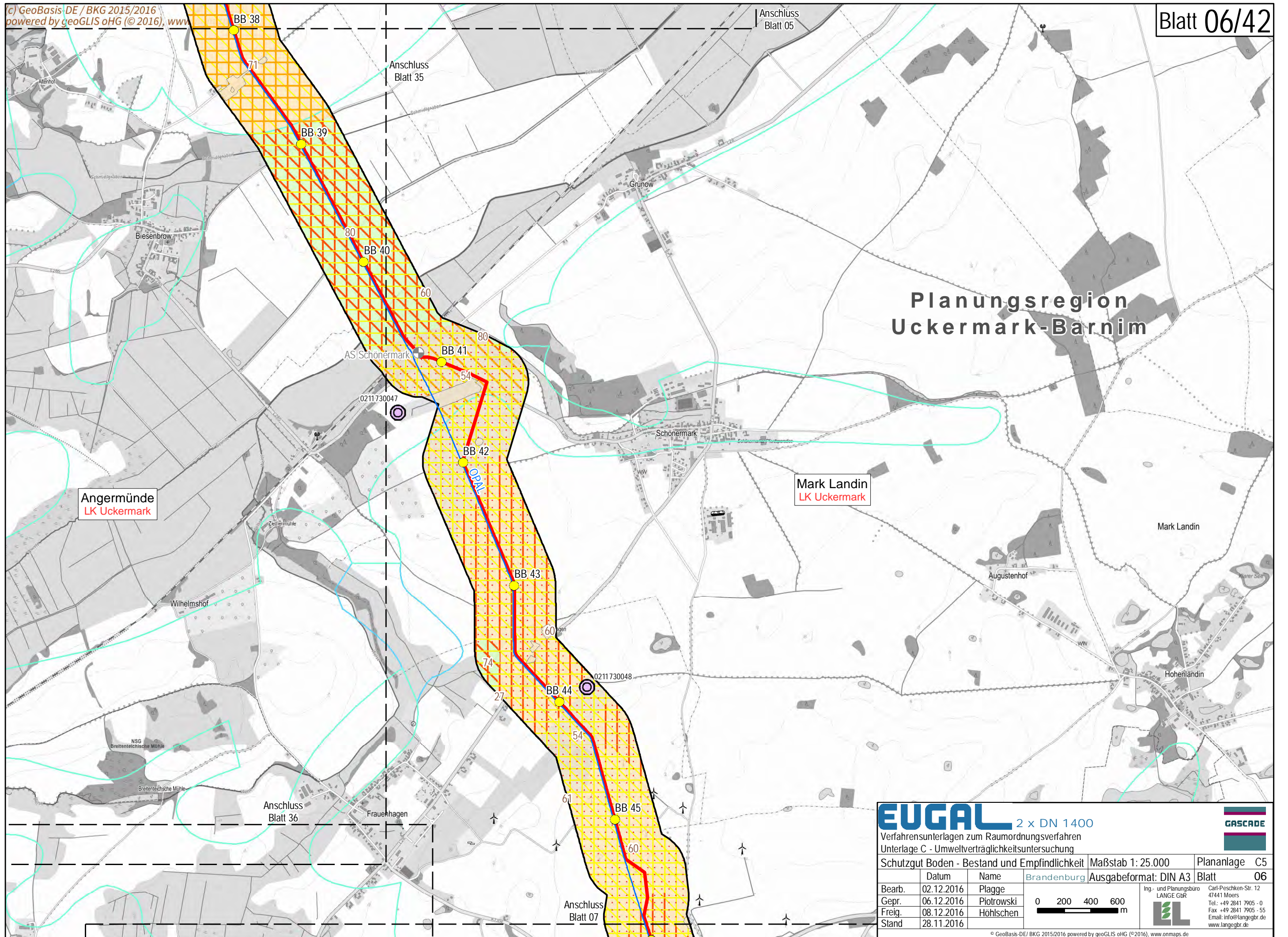
EUGAL 2 x DN 1400
 Verfahrnsunterlagen zum Raumordnungsverfahren
 Unterlage C - Umweltverträglichkeitsuntersuchung

Schutzgut Boden - Bestand und Empfindlichkeit		Maßstab 1: 25.000	Plananlage C5
Brandenburg		Ausgabeformat: DIN A3	Blatt 05
Bearb.	02.12.2016	Plagge	Ing.- und Planungsbüro LANGE GbR Carl-Peschken-Str. 12 47441 Moers Tel.: +49 2841 7905 - 0 Fax: +49 2841 7905 - 55 Email: info@langegr.de www.langegr.de
Gepr.	06.12.2016	Piotrowski	
Freig.	08.12.2016	Höhlschen	
Stand	28.11.2016		

0 200 400 600 m



Anschluss Blatt 06



**Planungsregion
 Uckermark-Barnim**

Angermünde
 LK Uckermark

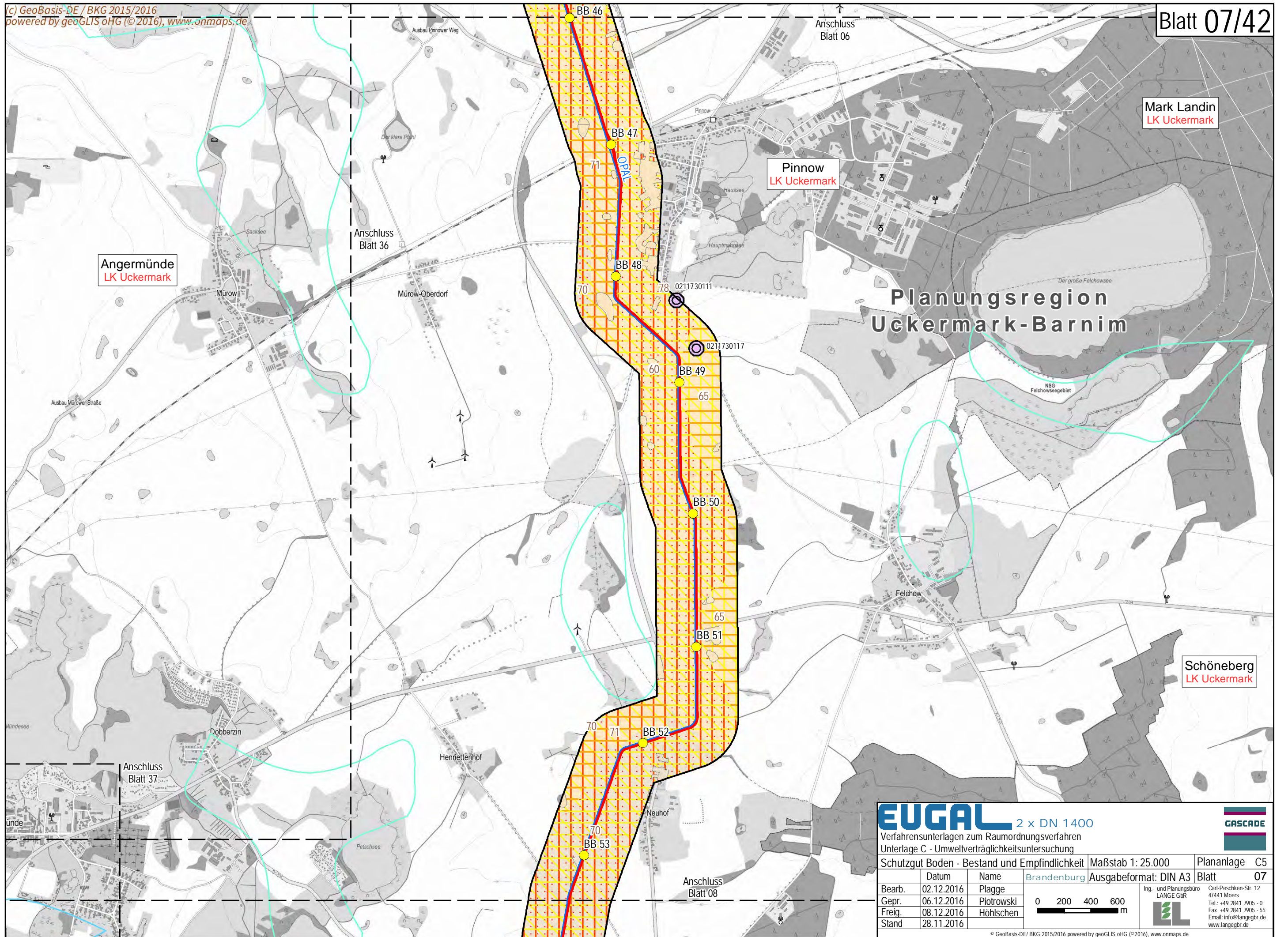
Mark Landin
 LK Uckermark

EUGAL 2 x DN 1400
 Verfahrnsunterlagen zum Raumordnungsverfahren
 Unterlage C - Umweltverträglichkeitsuntersuchung

Logo: **GASCADE**

Schutzgut Boden - Bestand und Empfindlichkeit		Maßstab 1: 25.000	Plananlage C5
Bearb.	02.12.2016	Brandenburg	Blatt 06
Gepr.	06.12.2016	Ausgabeformat: DIN A3	
Freig.	08.12.2016	Ing.- und Planungsbüro LANGE GbR	
Stand	28.11.2016	Carl-Peschken-Str. 12 47441 Moers Tel.: +49 2841 7905 - 0 Fax: +49 2841 7905 - 55 Email: info@langebr.de www.langebr.de	

0 200 400 600 m

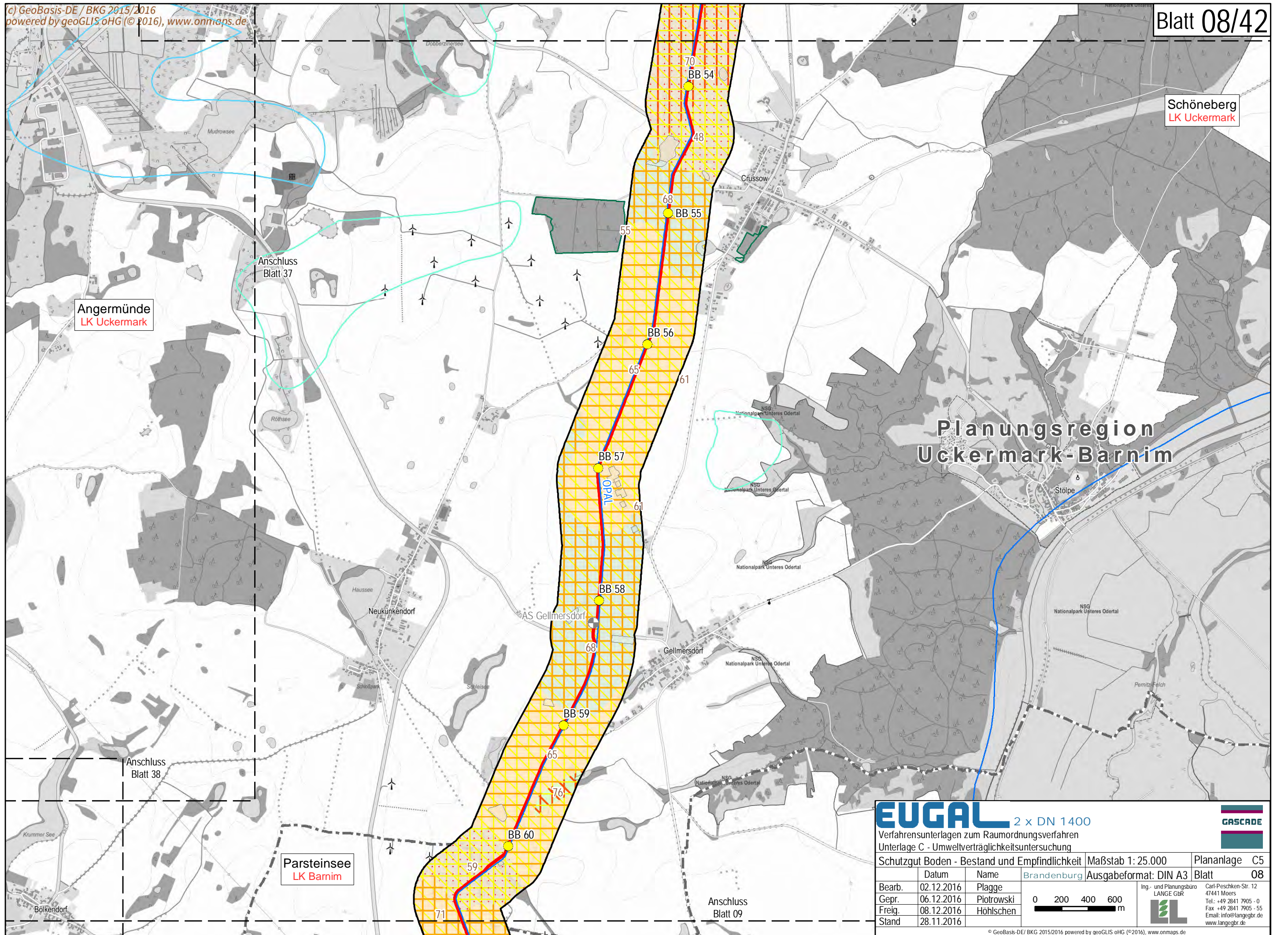


**Planungsregion
 Uckermark-Barnim**

EUGAL 2 x DN 1400
 Verfahrnsunterlagen zum Raumordnungsverfahren
 Unterlage C - Umweltverträglichkeitsuntersuchung

Brandenburg
 0 200 400 600 m

Schutzgut Boden - Bestand und Empfindlichkeit		Maßstab 1: 25.000	Plananlage C5
Datum	Name	Ausgabeformat: DIN A3	Blatt 07
Bearb. 02.12.2016	Plagge	Ing.- und Planungsbüro LANGE GbR	
Gepr. 06.12.2016	Piotrowski	Carl-Peschken-Str. 12 47441 Moers	
Freig. 08.12.2016	Höhlschen	Tel.: +49 2841 7905 - 0	
Stand 28.11.2016		Fax +49 2841 7905 - 55	
		Email: info@langegbr.de	
		www.langegbr.de	



Angermünde
LK Uckermark

Schöneberg
LK Uckermark

Planungsregion
Uckermark-Barnim

Parsteinsee
LK Barnim

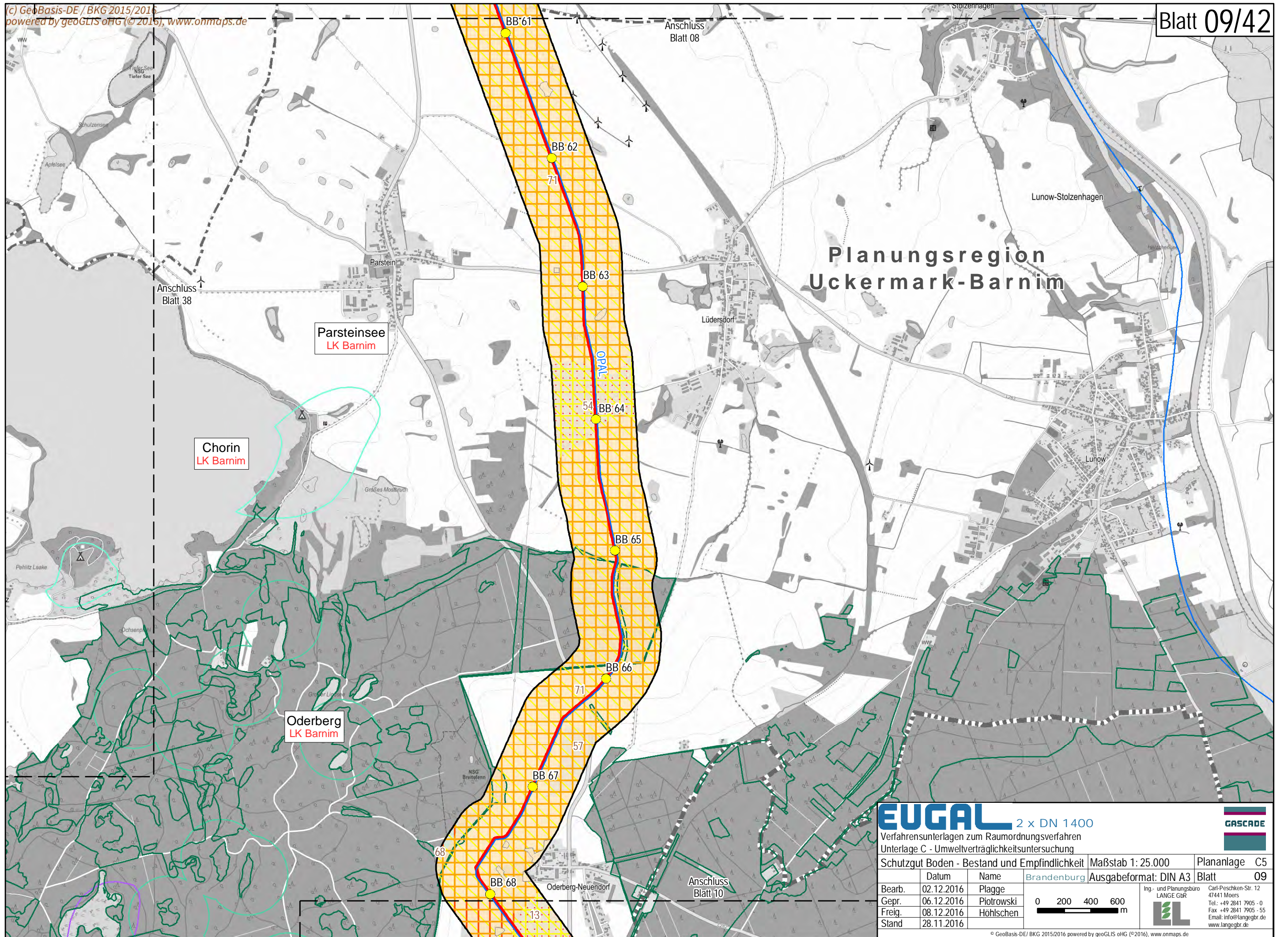
EUGAL 2 x DN 1400
 Verfahrensunterlagen zum Raumordnungsverfahren
 Unterlage C - Umweltverträglichkeitsuntersuchung

Logo: GASCADE

Schutzgut Boden - Bestand und Empfindlichkeit		Maßstab 1: 25.000	Plananlage C5
Datum	Name	Brandenburg	Ausgabeformat: DIN A3
Bearb.	02.12.2016	Plagge	Blatt 08
Gepr.	06.12.2016	Piotrowski	
Freig.	08.12.2016	Höhlschen	
Stand	28.11.2016		

0 200 400 600 m

Ing.- und Planungsbüro
LANGE GbR
 Carl-Peschken-Str. 12
 47441 Moers
 Tel.: +49 2841 7905 - 0
 Fax: +49 2841 7905 - 55
 Email: info@langebr.de
 www.langebr.de



Planungsregion Uckermark-Barnim

Parsteinsee
LK Barnim

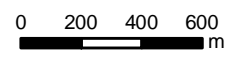
Chorin
LK Barnim

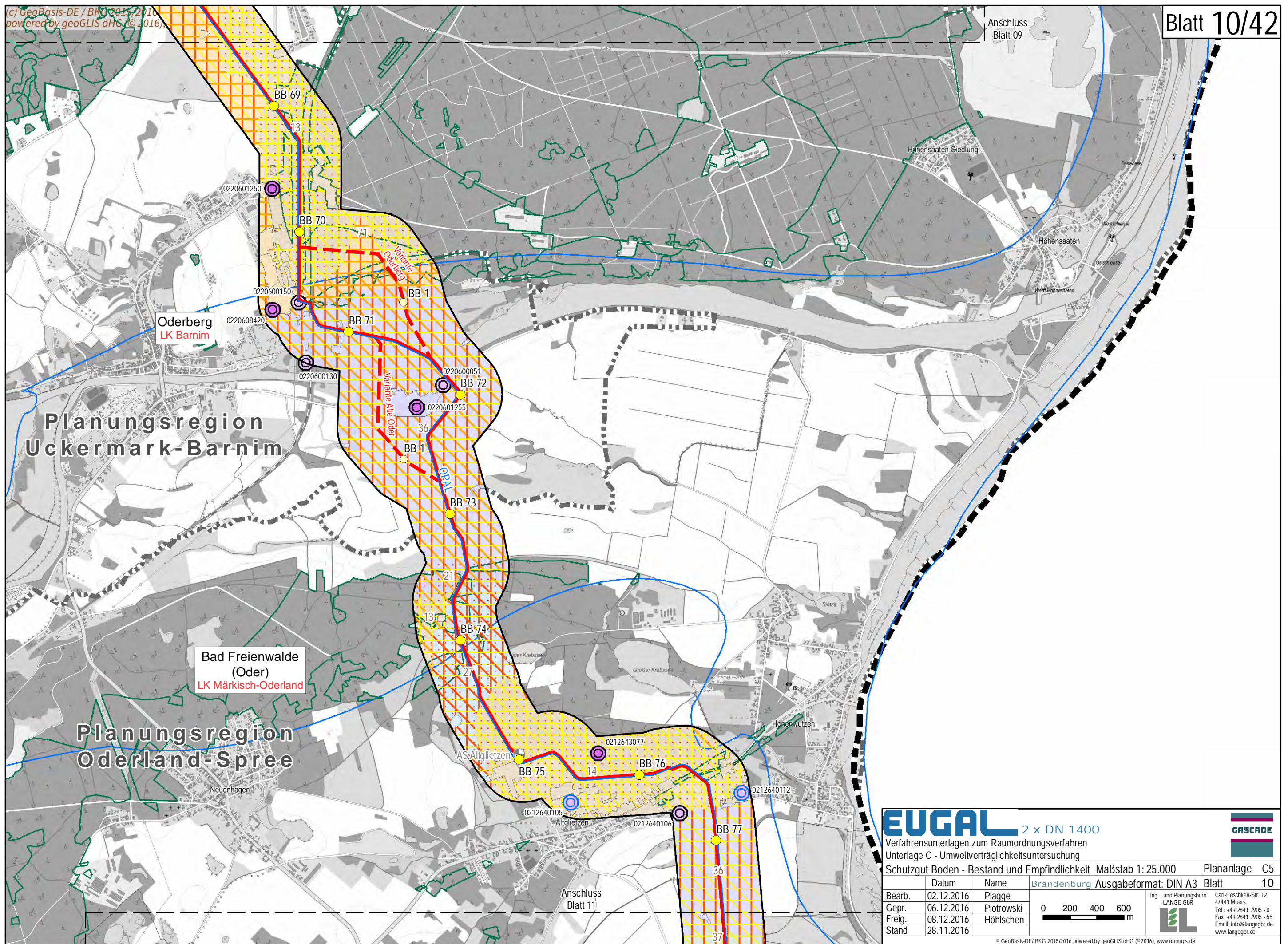
Oderberg
LK Barnim

EUGAL 2 x DN 1400
 Verfahrensunterlagen zum Raumordnungsverfahren
 Unterlage C - Umweltverträglichkeitsuntersuchung



Schutzgut Boden - Bestand und Empfindlichkeit		Maßstab 1: 25.000	Plananlage C5
Brandenburg		Ausgabeformat: DIN A3	Blatt 09
Bearb.	02.12.2016	Plagge	Ing.- und Planungsbüro LANGE GbR Carl-Peschken-Str. 12 47441 Moers Tel.: +49 2841 7905 - 0 Fax: +49 2841 7905 - 55 Email: info@langebr.de www.langebr.de
Gepr.	06.12.2016	Piotrowski	
Freig.	08.12.2016	Höhlschen	
Stand	28.11.2016		





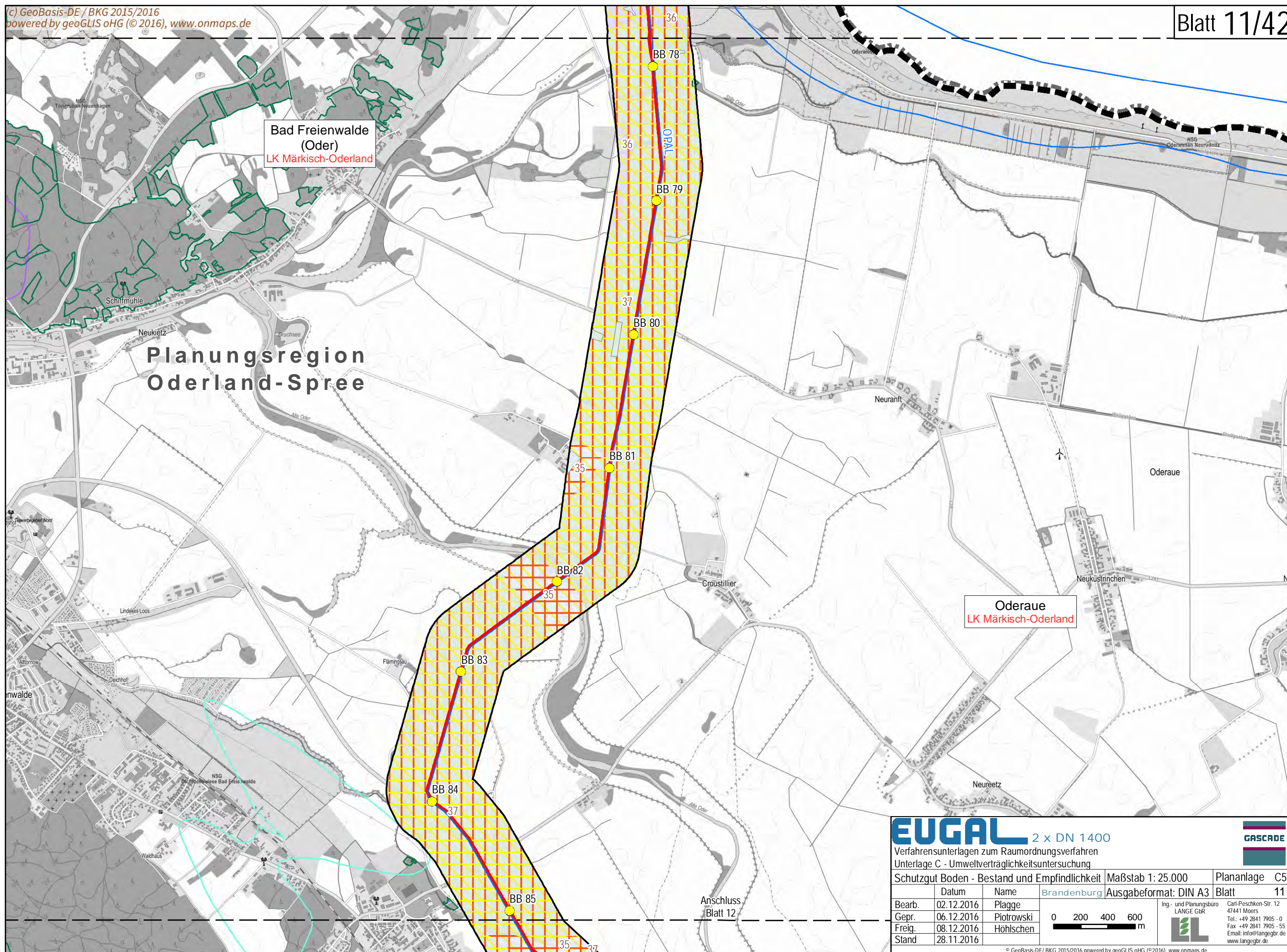
EUGAL 2 x DN 1400
Verfahrensunterlagen zum Raumordnungsverfahren
Unterlage C - Umweltverträglichkeitsuntersuchung

GASCADE

Schutzgut Boden - Bestand und Empfindlichkeit		Maßstab 1: 25.000	Plananlage C5
Bearb.	02.12.2016	Name	Brandenburg
Gepr.	06.12.2016	Plagge	Ausgabeformat: DIN A3
Freig.	08.12.2016	Höhlschen	Blatt 10
Stand	28.11.2016		

Ing.- und Planungsbüro
LANGE GbR
Carl-Peschken-Str. 12
47441 Moers
Tel.: +49 2841 7905 - 0
Fax: +49 2841 7905 - 55
Email: info@langebr.de
www.langebr.de

0 200 400 600 m



**Planungsregion
 Oderland-Spree**

**Bad Freienwalde
 (Oder)
 LK Märkisch-Oderland**

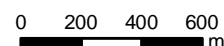
**Oderaue
 LK Märkisch-Oderland**

EUGAL 2 x DN 1400

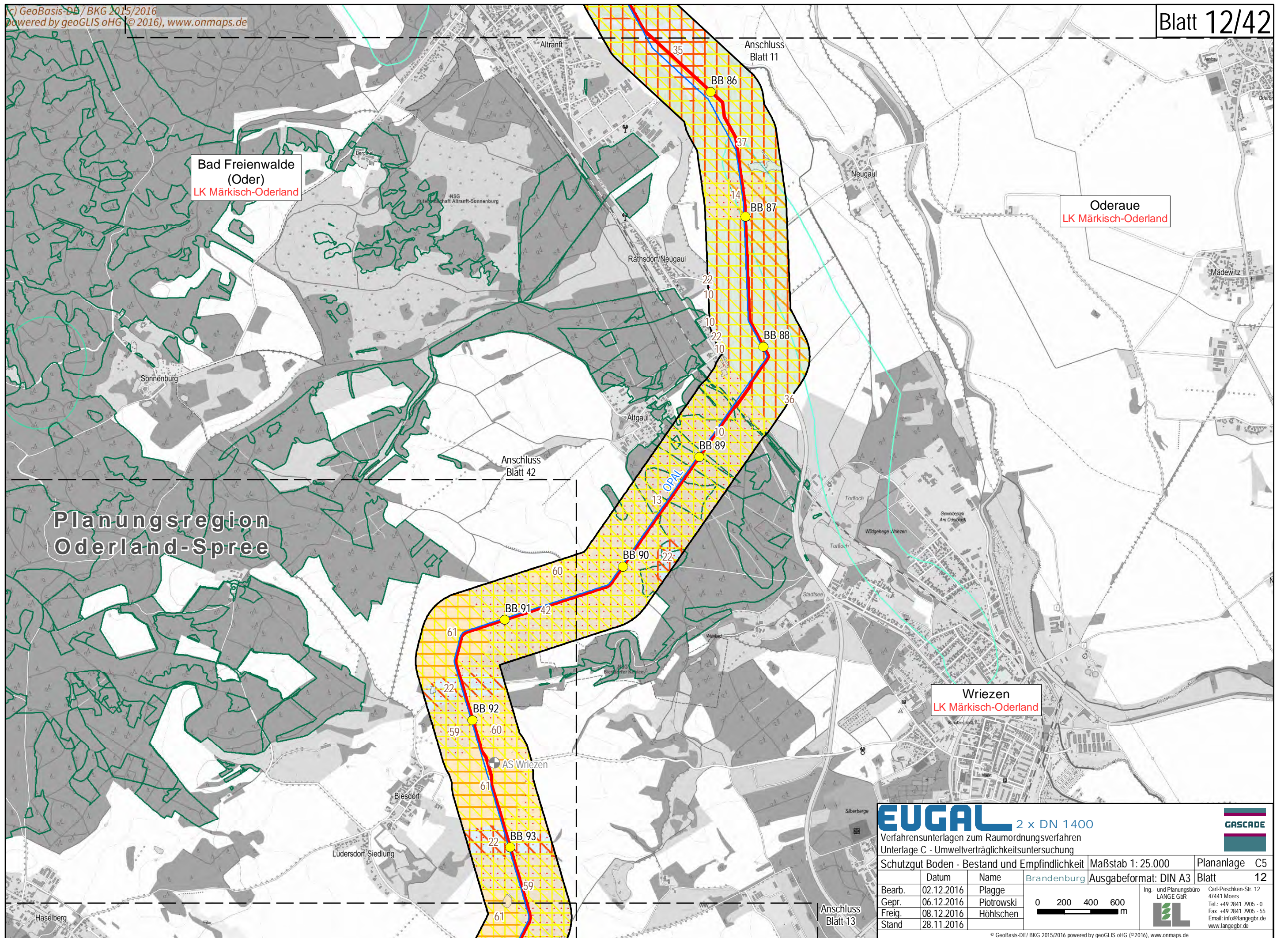
Verfahrensunterlagen zum Raumordnungsverfahren
 Unterlage C - Umweltverträglichkeitsuntersuchung



Schutzgut Boden - Bestand und Empfindlichkeit		Maßstab 1: 25.000	Plananlage C5
Bearb.	02.12.2016	Brandenburg	Blatt 11
Gepr.	06.12.2016	Ausgabeformat: DIN A3	
Freig.	08.12.2016	Ing.- und Planungsbüro LANGE GbR	
Stand	28.11.2016	Carl-Peschken-Str. 12 47441 Moers Tel.: +49 2841 7905 - 0 Fax: +49 2841 7905 - 55 Email: info@langebr.de www.langebr.de	



Anschluss
 Blatt 12



Planungsregion
 Oderland-Spree

Bad Freienwalde
 (Oder)
 LK Märkisch-Oderland

Oderau
 LK Märkisch-Oderland

Wriezen
 LK Märkisch-Oderland

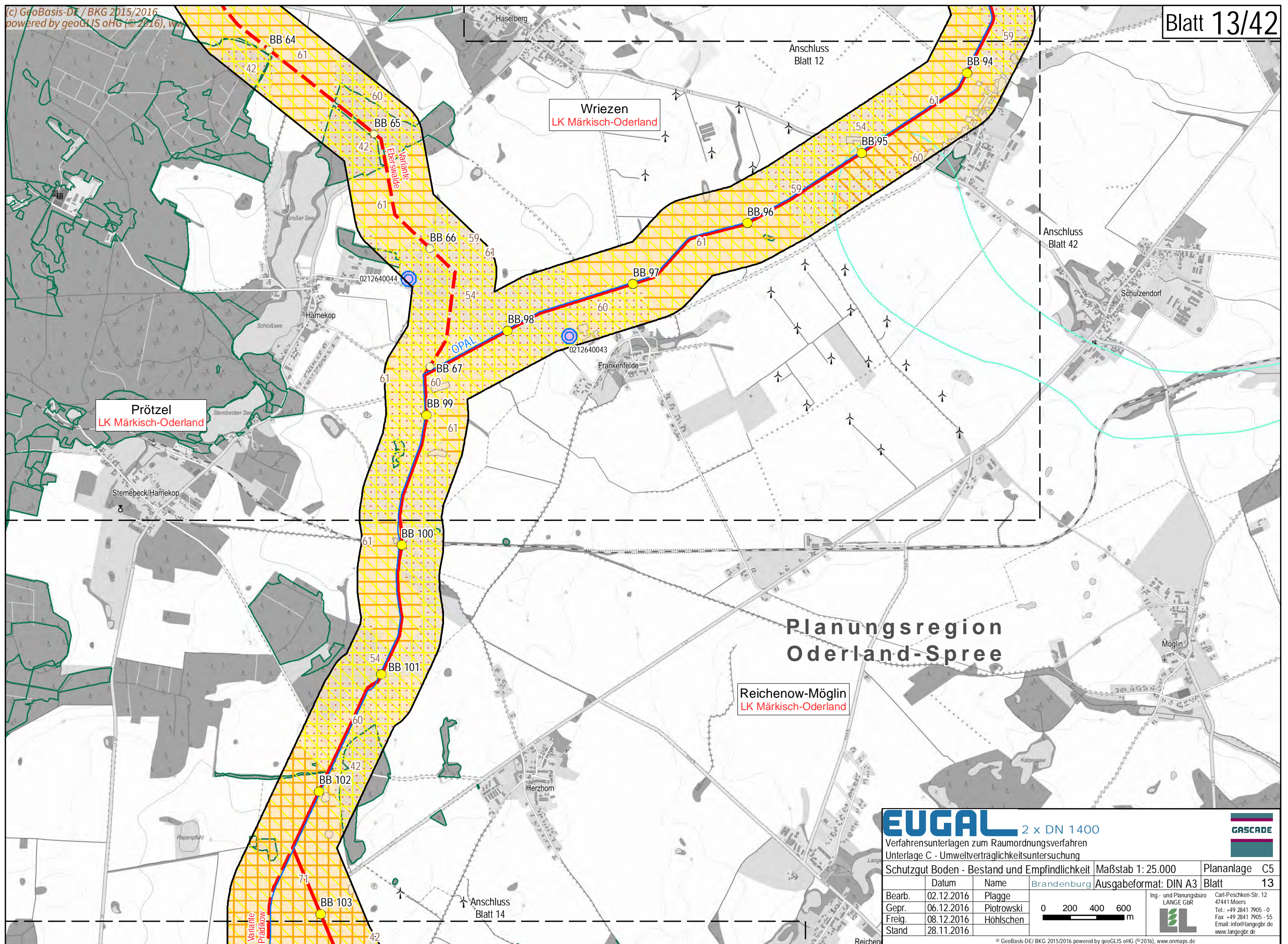
EUGAL 2 x DN 1400
 Verfahrnsunterlagen zum Raumordnungsverfahren
 Unterlage C - Umweltverträglichkeitsuntersuchung

Logo: GASCADE

Schutzgut Boden - Bestand und Empfindlichkeit		Maßstab 1: 25.000	Plananlage C5
Bearb.	02.12.2016	Plagge	Blatt 12
Gepr.	06.12.2016	Piotrowski	
Freig.	08.12.2016	Höhlschen	
Stand	28.11.2016		

0 200 400 600 m

Ing.- und Planungsbüro
 LANGE GbR
 Carl-Peschken-Str. 12
 47441 Moers
 Tel.: +49 2841 7905 - 0
 Fax +49 2841 7905 - 55
 Email: info@langebr.de
 www.langebr.de



**Planungsregion
Oderland-Spree**

EUGAL 2 x DN 1400
Verfahrensunterlagen zum Raumordnungsverfahren
Unterlage C - Umweltverträglichkeitsuntersuchung

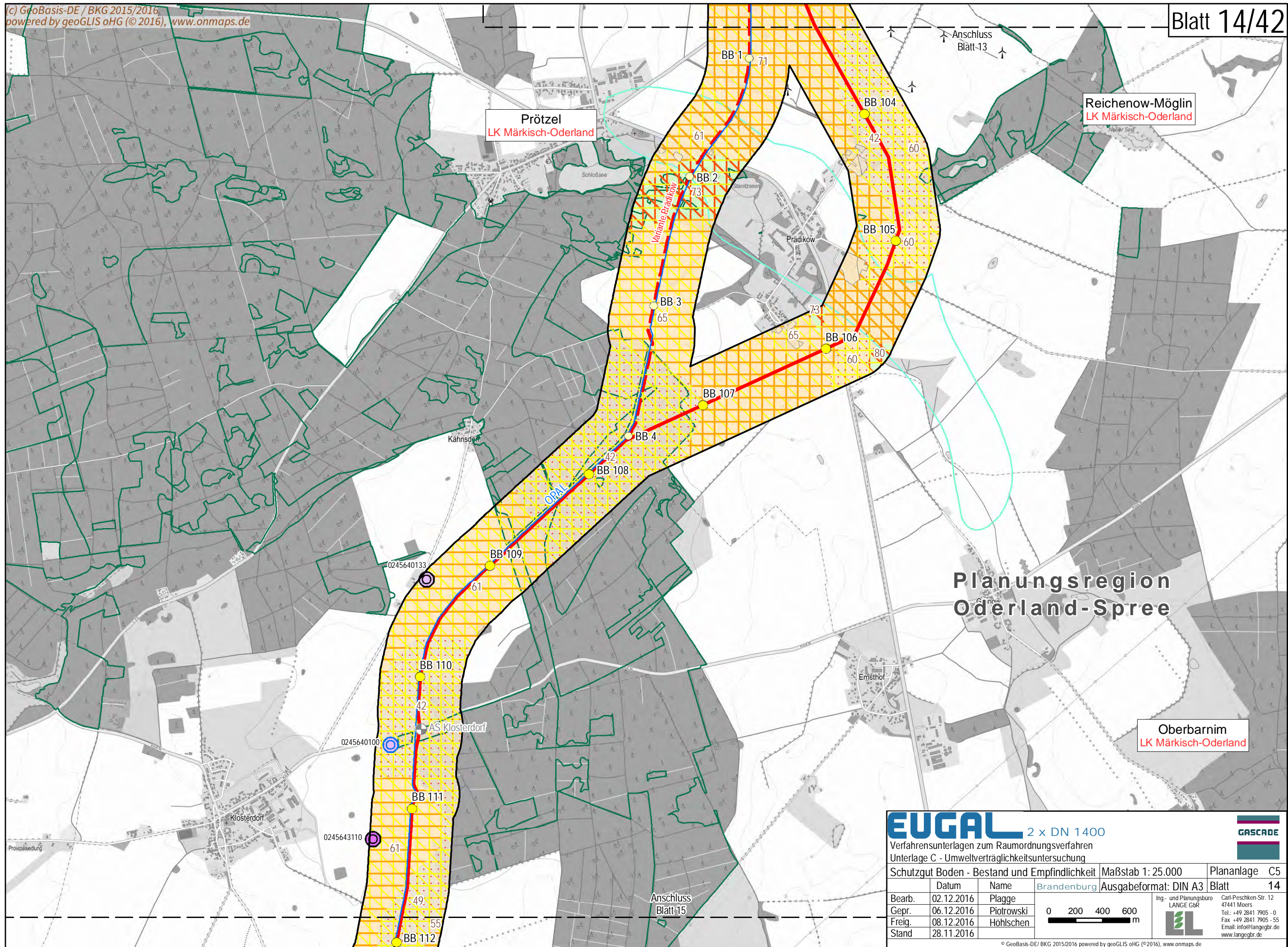
Brandenburg

0 200 400 600 m

Bearb.	02.12.2016	Name	Plagge
Gepr.	06.12.2016	Piotrowski	
Freig.	08.12.2016	Höhlschen	
Stand	28.11.2016		

Plananlage C5
Blatt 13

Ing.- und Planungsbüro
LANGE GbR
Carl-Peschken-Str. 12
47441 Moers
Tel.: +49 2841 7905 - 0
Fax: +49 2841 7905 - 55
Email: info@langebr.de
www.langebr.de



**Planungsregion
Oderland-Spree**

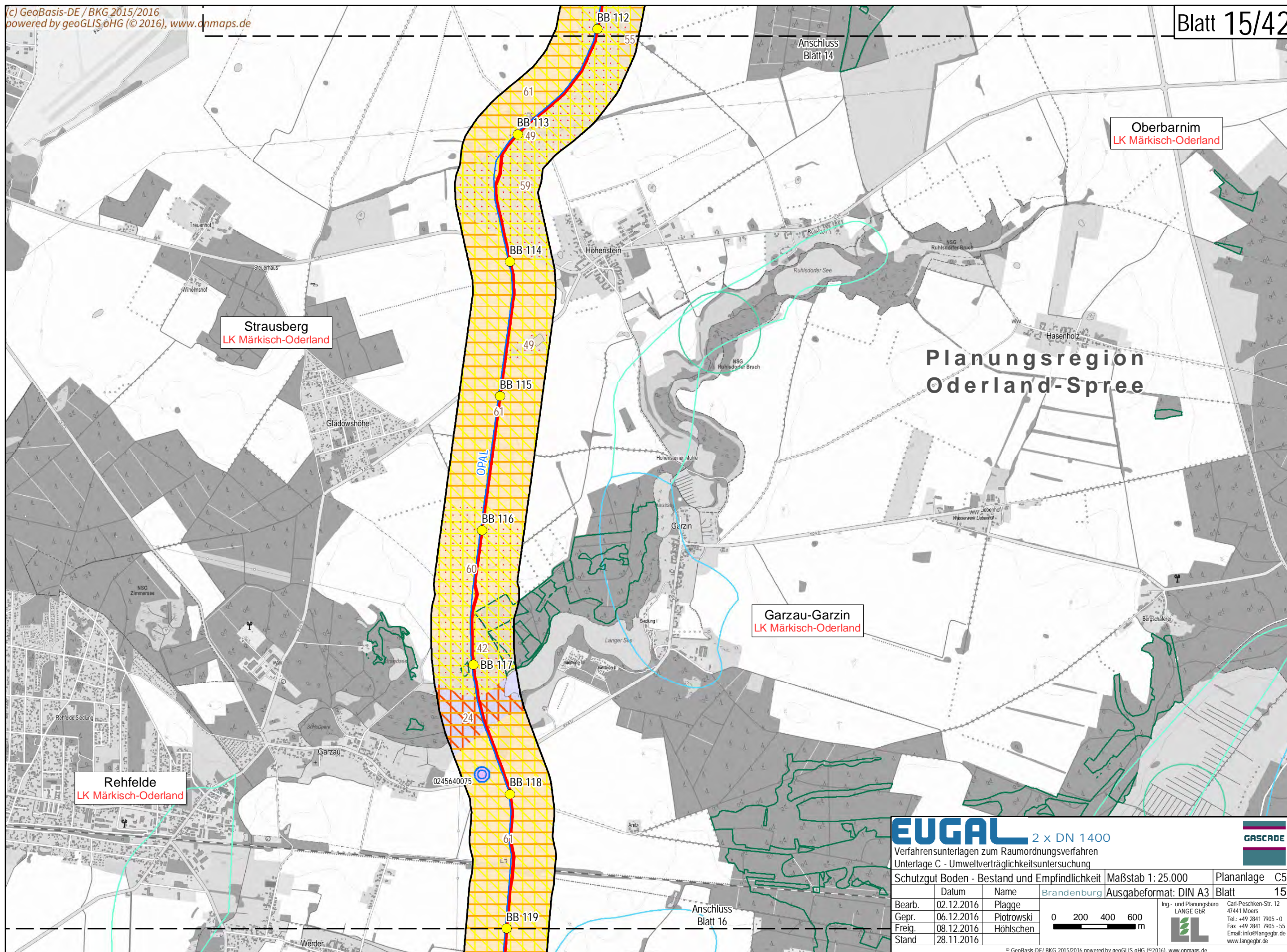
EUGAL 2 x DN 1400
 Verfahrnsunterlagen zum Raumordnungsverfahren
 Unterlage C - Umweltverträglichkeitsuntersuchung

Logo: **GASCADE**

Schutzgut Boden - Bestand und Empfindlichkeit		Maßstab 1: 25.000	Plananlage C5
Bearb.	02.12.2016	Brandenburg	Blatt 14
Gepr.	06.12.2016	Ausgabeformat: DIN A3	
Freig.	08.12.2016	Ing.- und Planungsbüro LANGE GbR	
Stand	28.11.2016	Carl-Peschken-Str. 12 47441 Moers Tel.: +49 2841 7905 - 0 Fax: +49 2841 7905 - 55 Email: info@langebr.de www.langebr.de	

0 200 400 600 m

© GeoBasis-DE/ BKG 2015/2016 powered by geoGLIS oHG (©2016), www.onmaps.de
 Path: O:\EUGAL\arcGIS\lay\out\ROV\Unterlage_C_UVUEUGAB_RUV_UVU_C5_Boden.mxd



EUGAL 2 x DN 1400
 Verfahrnsunterlagen zum Raumordnungsverfahren
 Unterlage C - Umweltverträglichkeitsuntersuchung

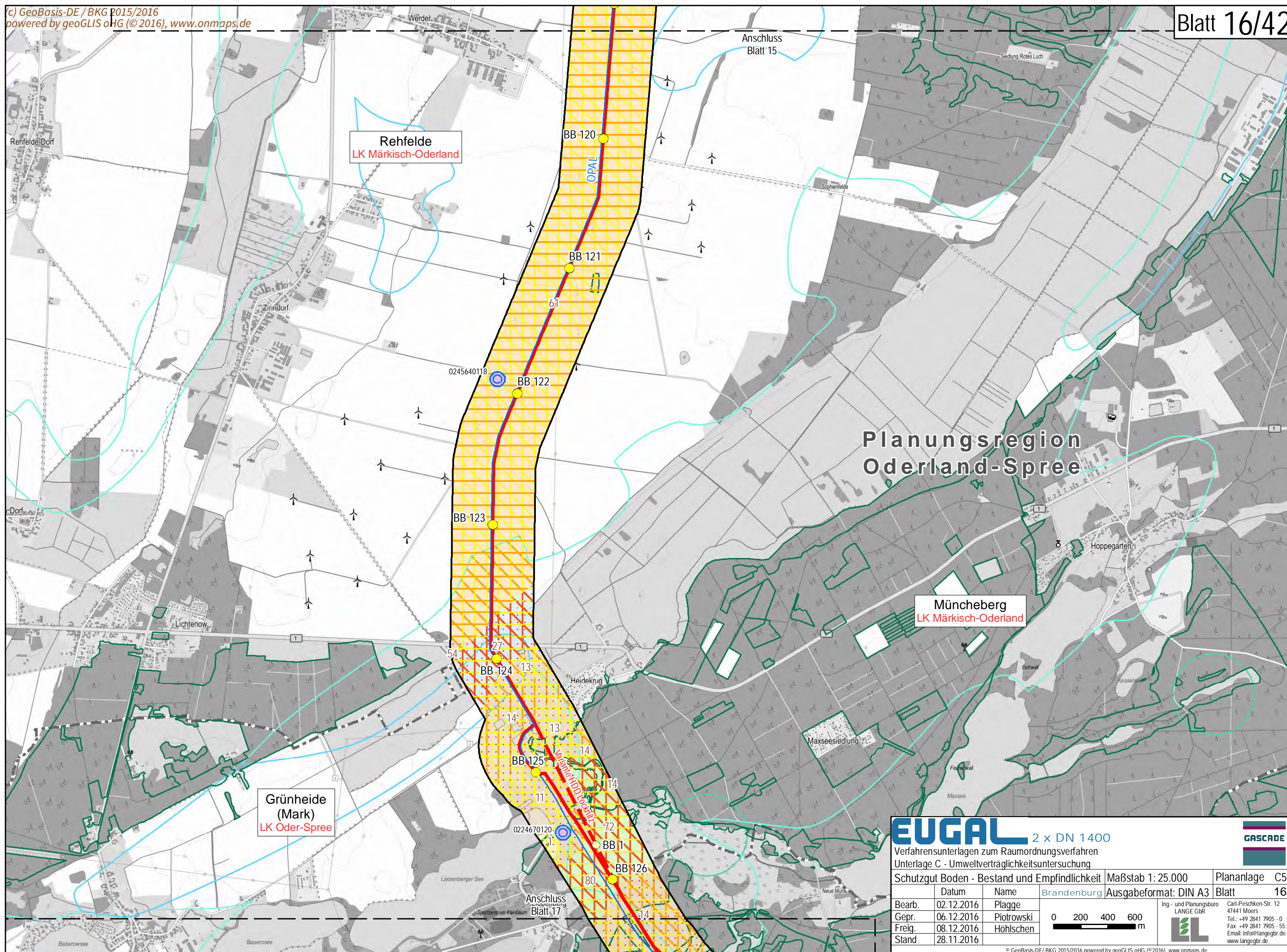
Logo: **GASCADE**

Schutzgut Boden - Bestand und Empfindlichkeit		Maßstab 1: 25.000	Plananlage C5
Datum	Name	Brandenburg	Ausgabeformat: DIN A3
Bearb.	02.12.2016	Plagge	Blatt 15
Gepr.	06.12.2016	Piotrowski	
Freig.	08.12.2016	Höhlschen	
Stand	28.11.2016		

0 200 400 600 m

Ing.- und Planungsbüro
LANGE GbR
 Carl-Peschken-Str. 12
 47441 Moers
 Tel.: +49 2841 7905 - 0
 Fax: +49 2841 7905 - 55
 Email: info@langegbr.de
 www.langegbr.de

© GeoBasis-DE/ BKG 2015/2016 powered by geoGLIS oHG (© 2016), www.onmaps.de
 Path: O:\EUGAL\ArcGIS\lay\out\ROV\Unterlage_C_UVUEUGAB_ROV_UVU_C5_Boden.mxd

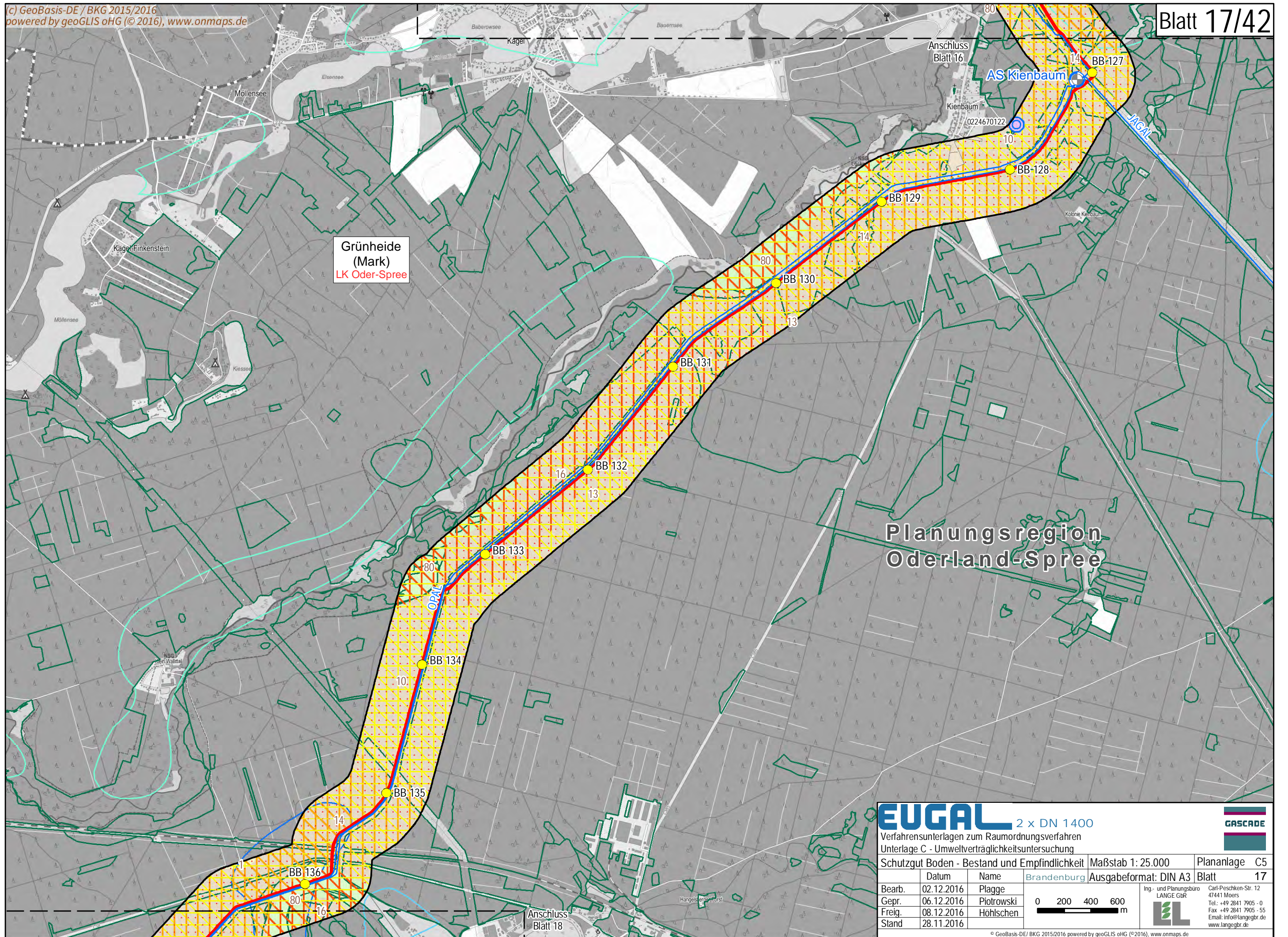


Planungsregion
 Oderland-Spree

EUGAL 2 x DN 1400
 Verfahrnsunterlagen zum Raumordnungsverfahren
 Unterlage C - Umweltverträglichkeitsuntersuchung

Schutzgut Boden - Bestand und Empfindlichkeit		Maßstab 1: 25.000	Plananlage C5
Brandenburg		Ausgabeformat: DIN A3	Blatt 16
Bearb.	02.12.2016	Plagge	Ing.- und Planungsbüro LANGE GBR Carl-Peschken-Str. 12 47441 Moers Tel.: +49 2841 7905 - 0 Fax +49 2841 7905 - 55 Email: info@langegr.de www.langegr.de
Gepr.	06.12.2016	Piotrowski	
Freig.	08.12.2016	Höhlschen	
Stand	28.11.2016		

0 200 400 600 m



**Grünheide
 (Mark)**
 LK Oder-Spree

**Planungsregion
 Oderland-Spree**

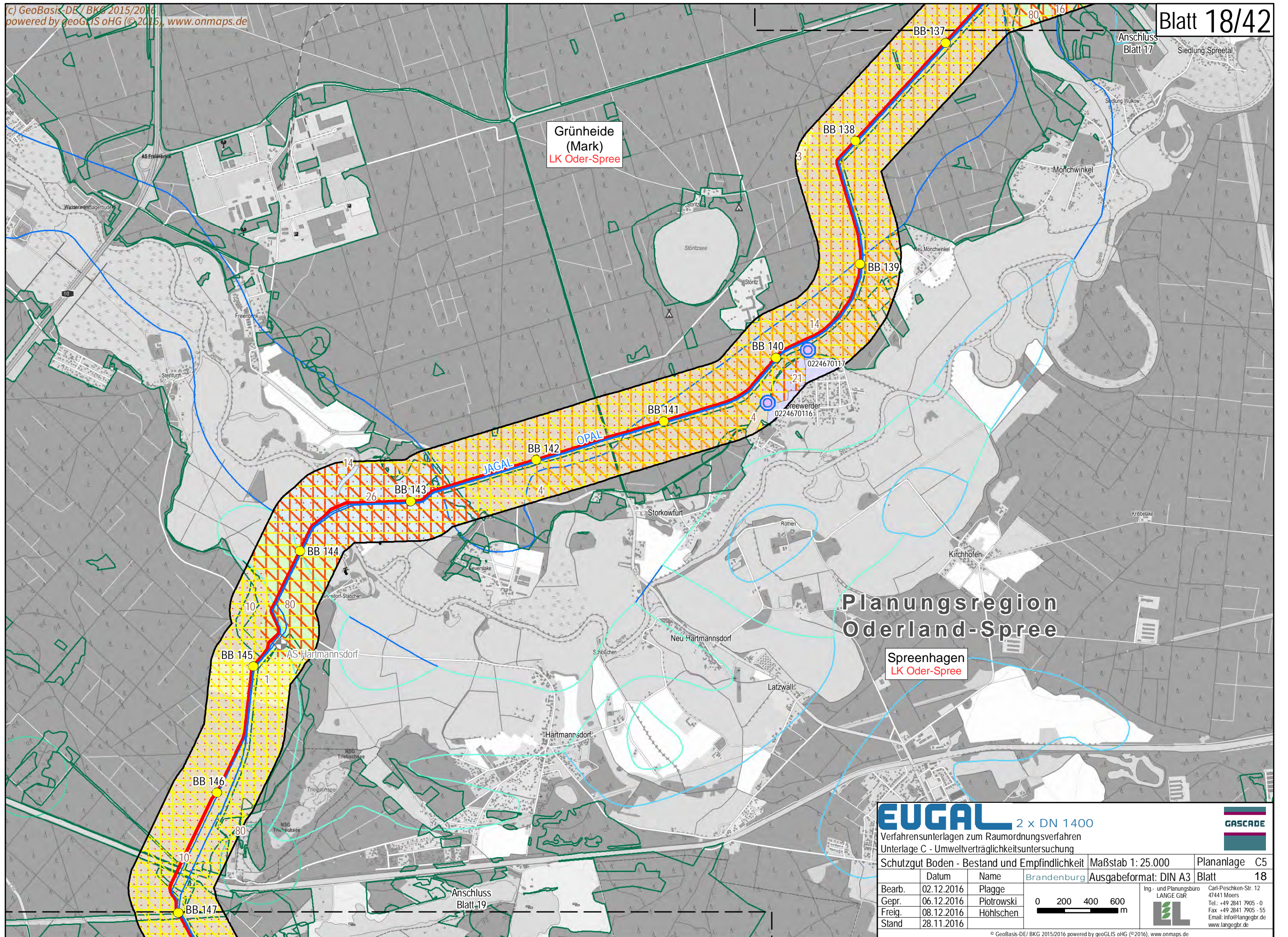
EUGAL 2 x DN 1400
 Verfahrnsunterlagen zum Raumordnungsverfahren
 Unterlage C - Umweltverträglichkeitsuntersuchung

Schutzgut Boden - Bestand und Empfindlichkeit		Maßstab 1: 25.000	Plananlage C5
Bearb.	02.12.2016	Plagge	Blatt 17
Gepr.	06.12.2016	Piotrowski	
Freig.	08.12.2016	Höhlschen	
Stand	28.11.2016		

0 200 400 600 m

Ing.- und Planungsbüro
LANGE GbR
 Carl-Peschken-Str. 12
 47441 Moers
 Tel.: +49 2841 7905 - 0
 Fax: +49 2841 7905 - 55
 Email: info@langegr.de
 www.langegr.de





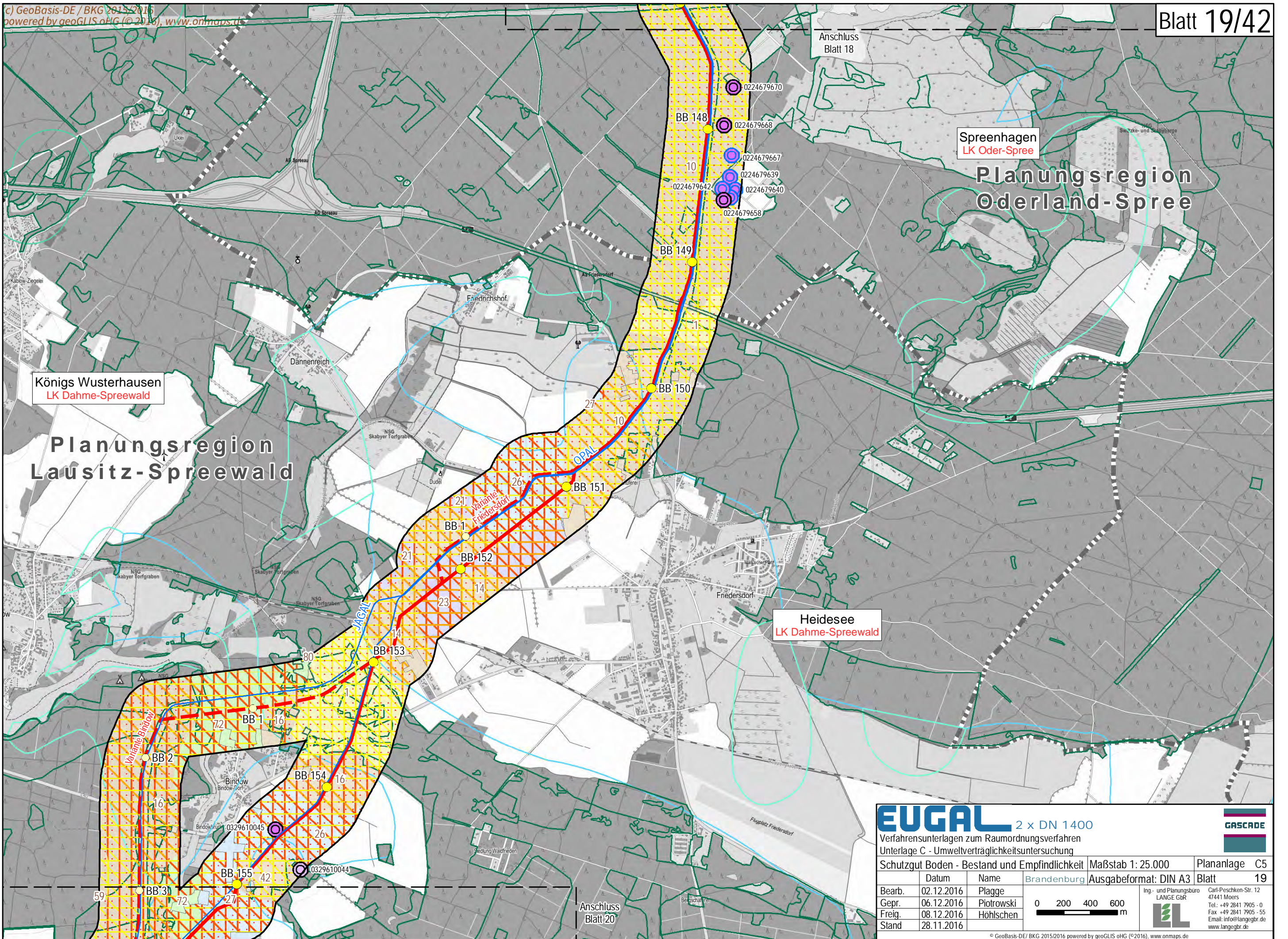
**Planungsregion
 Oderland-Spree**

EUGAL 2 x DN 1400
 Verfahrnsunterlagen zum Raumordnungsverfahren
 Unterlage C - Umweltverträglichkeitsuntersuchung

GASCADE

Schutzgut Boden - Bestand und Empfindlichkeit		Maßstab 1: 25.000	Plananlage C5
Bearb.	02.12.2016	Brandenburg	Blatt 18
Gepr.	06.12.2016	Ausgabeformat: DIN A3	
Freig.	08.12.2016	Ing.- und Planungsbüro LANGE GbR	
Stand	28.11.2016	Carl-Peschken-Str. 12 47441 Moers Tel.: +49 2841 7905 - 0 Fax: +49 2841 7905 - 55 Email: info@langegr.de www.langegr.de	

0 200 400 600 m



EUGAL 2 x DN 1400
 Verfahrnsunterlagen zum Raumordnungsverfahren
 Unterlage C - Umweltverträglichkeitsuntersuchung

Schutzgut Boden - Bestand und Empfindlichkeit		Maßstab 1: 25.000	Plananlage C5
Brandenburg		Ausgabeformat: DIN A3	Blatt 19
Bearb.	02.12.2016	Plagge	Ing.- und Planungsbüro LANGE GbR Carl-Peschken-Str. 12 47441 Moers Tel.: +49 2841 7905 - 0 Fax: +49 2841 7905 - 55 Email: info@langebr.de www.langebr.de
Gepr.	06.12.2016	Piotrowski	
Freig.	08.12.2016	Höhlschen	
Stand	28.11.2016		

0 200 400 600 m

© GeoBasis-DE/ BKG 2015/2016 powered by geoGLIS oHG (© 2016), www.onmaps.de
 Path: O:\EUGAL\ArcGIS\lay\out\ROV\Unterlage_C_UVUEUGAB_RUV_UVU_C5_Boden.mxd

Königs Wusterhausen
 LK Dahme-Spreewald

Planungsregion Lausitz-Spreewald

Anschluss
 Blatt 19

Heidensee

Heidensee
 LK Dahme-Spreewald

Bestensee
 LK Dahme-Spreewald

Anschluss
 Blatt 21

EUGAL

2 x DN 1400

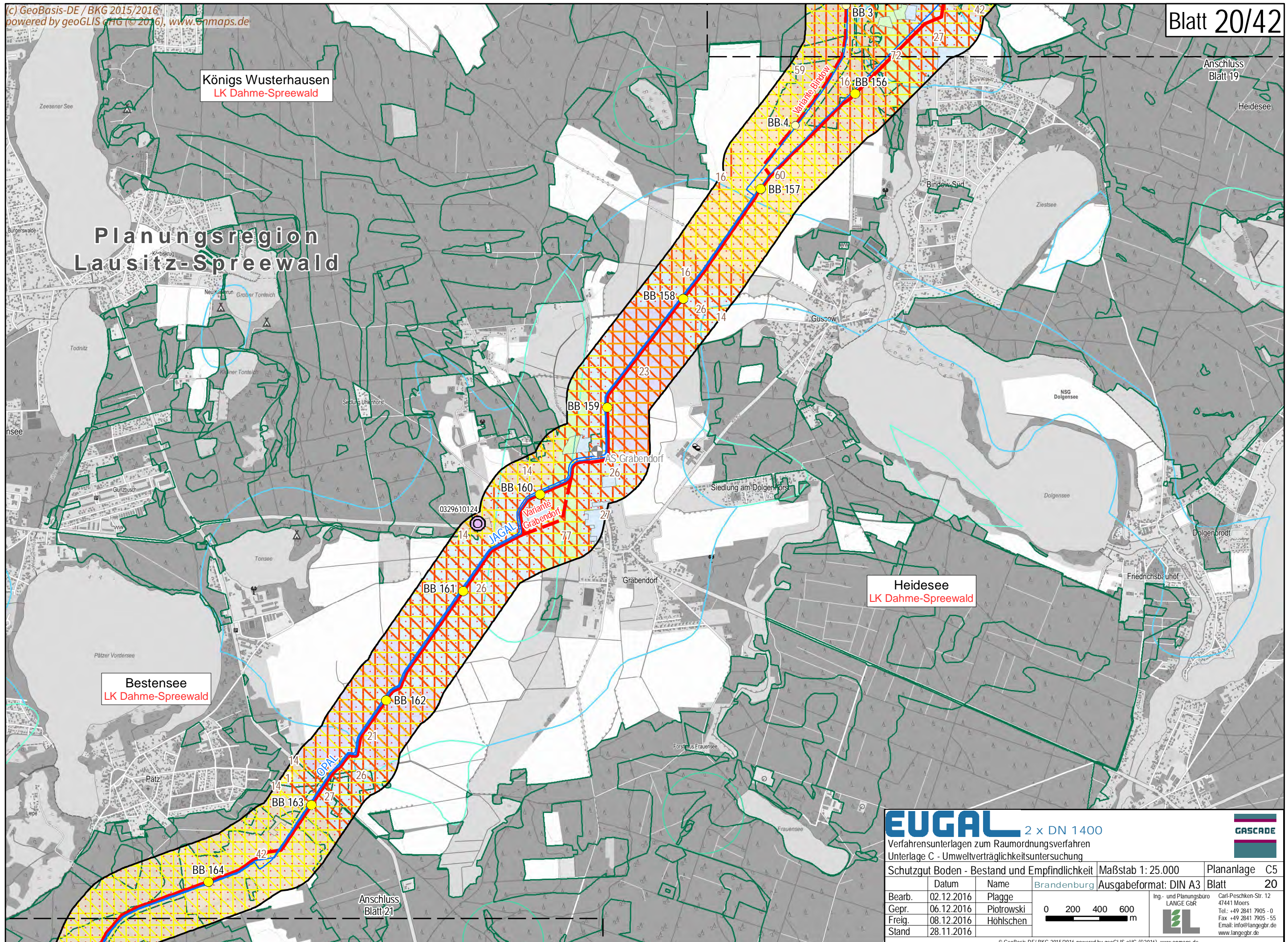
GASCADE

Verfahrensunterlagen zum Raumordnungsverfahren
 Unterlage C - Umweltverträglichkeitsuntersuchung

Schutzgut Boden - Bestand und Empfindlichkeit		Maßstab 1: 25.000	Plananlage C5
Datum		Ausgabeformat: DIN A3	
Name		Blatt 20	
Bearb.	02.12.2016	Ing.- und Planungsbüro LANGE GbR	
Gepr.	06.12.2016	Carl-Peschken-Str. 12, 47441 Moers	
Freig.	08.12.2016	Tel.: +49 2841 7905 - 0	
Stand	28.11.2016	Fax: +49 2841 7905 - 55	
		Email: info@langegr.de	
		www.langegr.de	

0 200 400 600 m

© GeoBasis-DE/ BKG 2015/2016 powered by geoGLIS oHG (©2016), www.onmaps.de
 Path: O:\EUGAL\ArcGIS\lay\out\ROV\Unterlage_C_UVUEUGAB_RUV_UVU_C5_Boden.mxd



Planungsregion Lausitz-Spreewald

Mittenwalde
LK Dahme-Spreewald

Bestensee
LK Dahme-Spreewald

Heidensee
LK Dahme-Spreewald

AS Groß Köris

Teupitz
LK Dahme-Spreewald

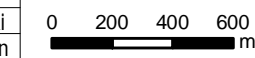
Groß Köris
LK Dahme-Spreewald

Schwerin
LK Dahme-Spreewald

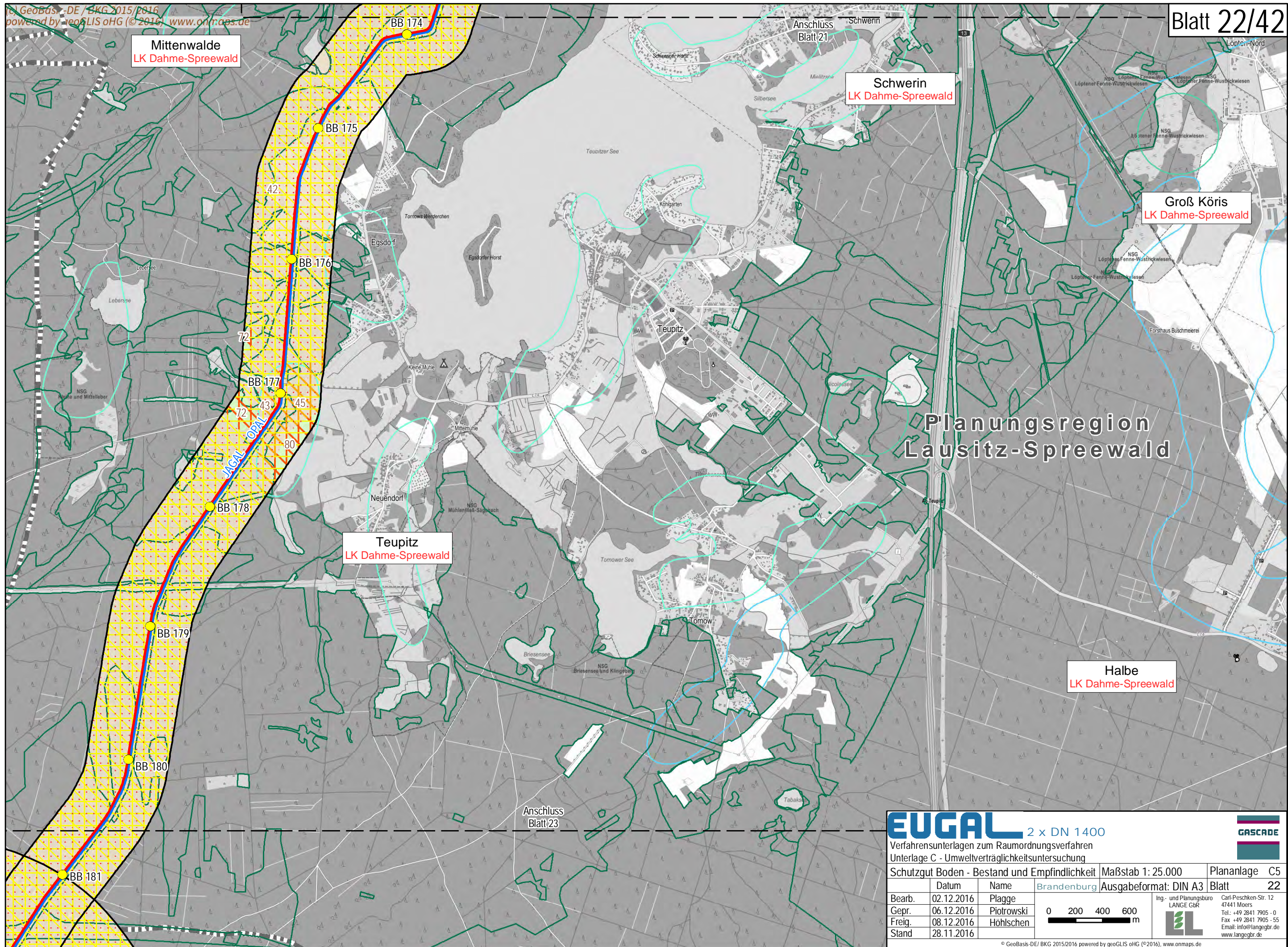
EUGAL 2 x DN 1400

Verfahrensunterlagen zum Raumordnungsverfahren
 Unterlage C - Umweltverträglichkeitsuntersuchung

Schutzgut Boden - Bestand und Empfindlichkeit		Maßstab 1: 25.000	Plananlage C5
Bearb.	02.12.2016	Plagge	Blatt 21
Gepr.	06.12.2016	Piotrowski	
Freig.	08.12.2016	Höhlschen	
Stand	28.11.2016		



Ing.- und Planungsbüro
LANGE GbR
 Carl-Peschken-Str. 12
 47441 Moers
 Tel.: +49 2841 7905 - 0
 Fax: +49 2841 7905 - 55
 Email: info@langebr.de
 www.langebr.de



Mittenwalde
 LK Dahme-Spreewald

Schwerin
 LK Dahme-Spreewald

Groß Körös
 LK Dahme-Spreewald

Teupitz
 LK Dahme-Spreewald

Halbe
 LK Dahme-Spreewald

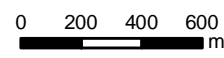
Planungsregion
 Lausitz-Spreewald

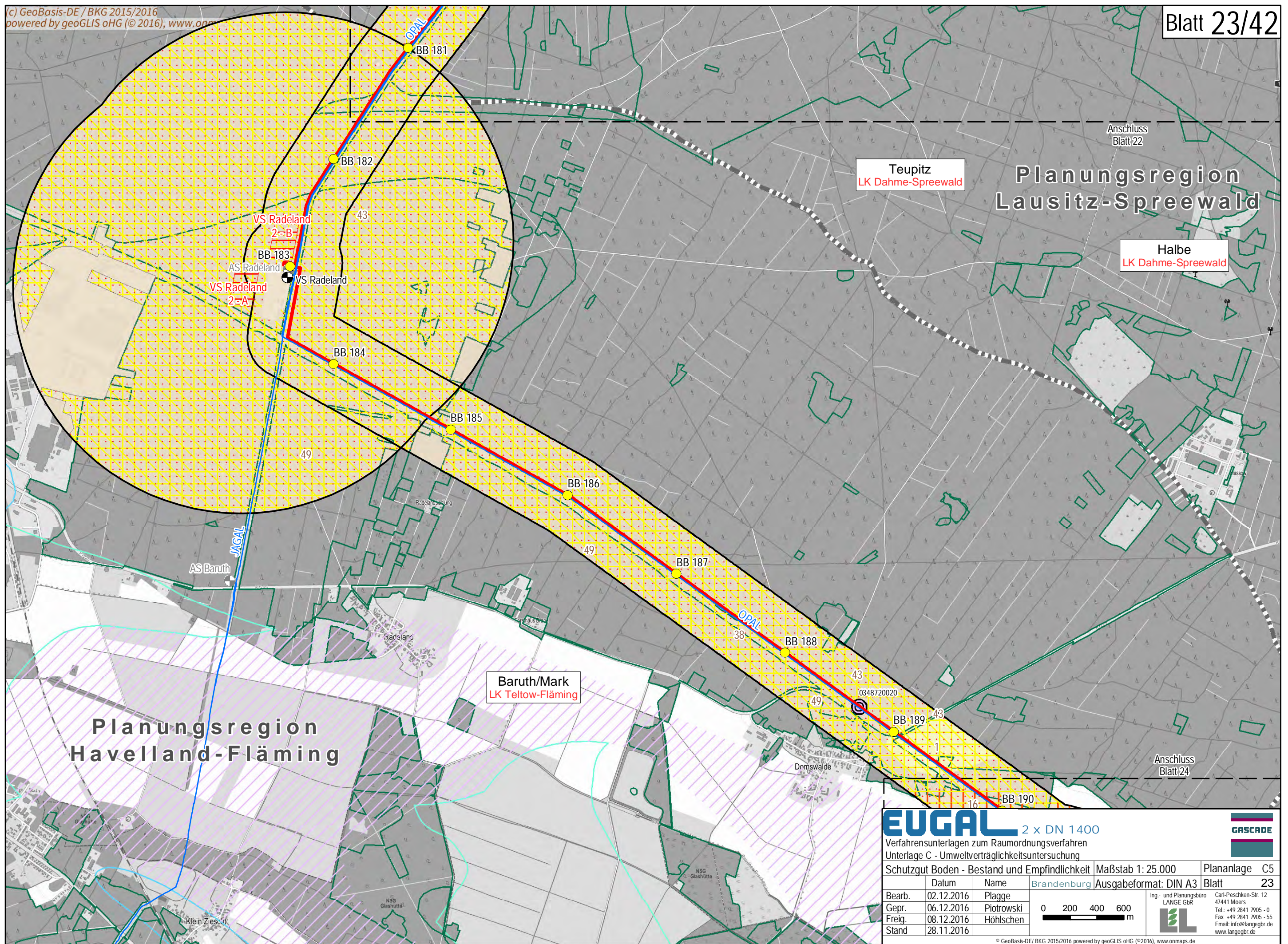
EUGAL 2 x DN 1400



Verfahrensunterlagen zum Raumordnungsverfahren
 Unterlage C - Umweltverträglichkeitsuntersuchung

Schutzgut Boden - Bestand und Empfindlichkeit		Maßstab 1: 25.000	Plananlage C5
Brandenburg		Ausgabeformat: DIN A3	Blatt 22
Bearb.	02.12.2016	Plagge	Ing.- und Planungsbüro LANGE GbR Carl-Peschken-Str. 12 47441 Moers Tel.: +49 2841 7905 - 0 Fax +49 2841 7905 - 55 Email: info@langegbr.de www.langegbr.de
Gepr.	06.12.2016	Piotrowski	
Freig.	08.12.2016	Höhlschen	
Stand	28.11.2016		





Teupitz
LK Dahme-Spreewald

Planungsregion
Lausitz-Spreewald

Halbe
LK Dahme-Spreewald

Baruth/Mark
LK Teltow-Fläming

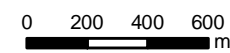
Planungsregion
Havelland-Fläming

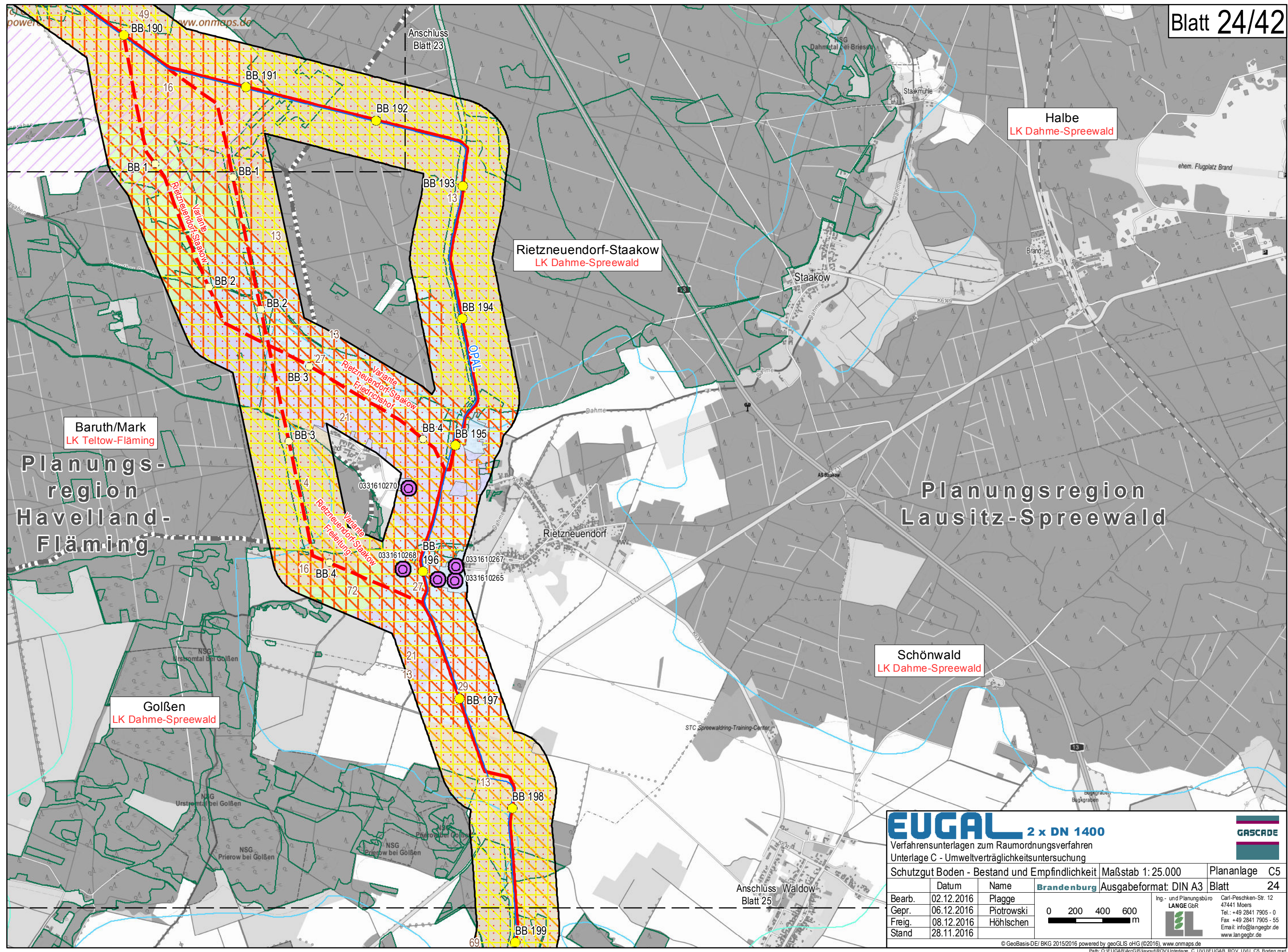
EUGAL 2 x DN 1400



Verfahrensunterlagen zum Raumordnungsverfahren
 Unterlage C - Umweltverträglichkeitsuntersuchung

Schutzgut Boden - Bestand und Empfindlichkeit		Maßstab 1: 25.000	Plananlage C5
Bearb.	02.12.2016	Brandenburg	Blatt 23
Gepr.	06.12.2016	Ausgabeformat: DIN A3	
Freig.	08.12.2016	Ing.- und Planungsbüro LANGE GbR	
Stand	28.11.2016	Carl-Peschken-Str. 12 47441 Moers Tel.: +49 2841 7905 - 0 Fax: +49 2841 7905 - 55 Email: info@langebr.de www.langebr.de	



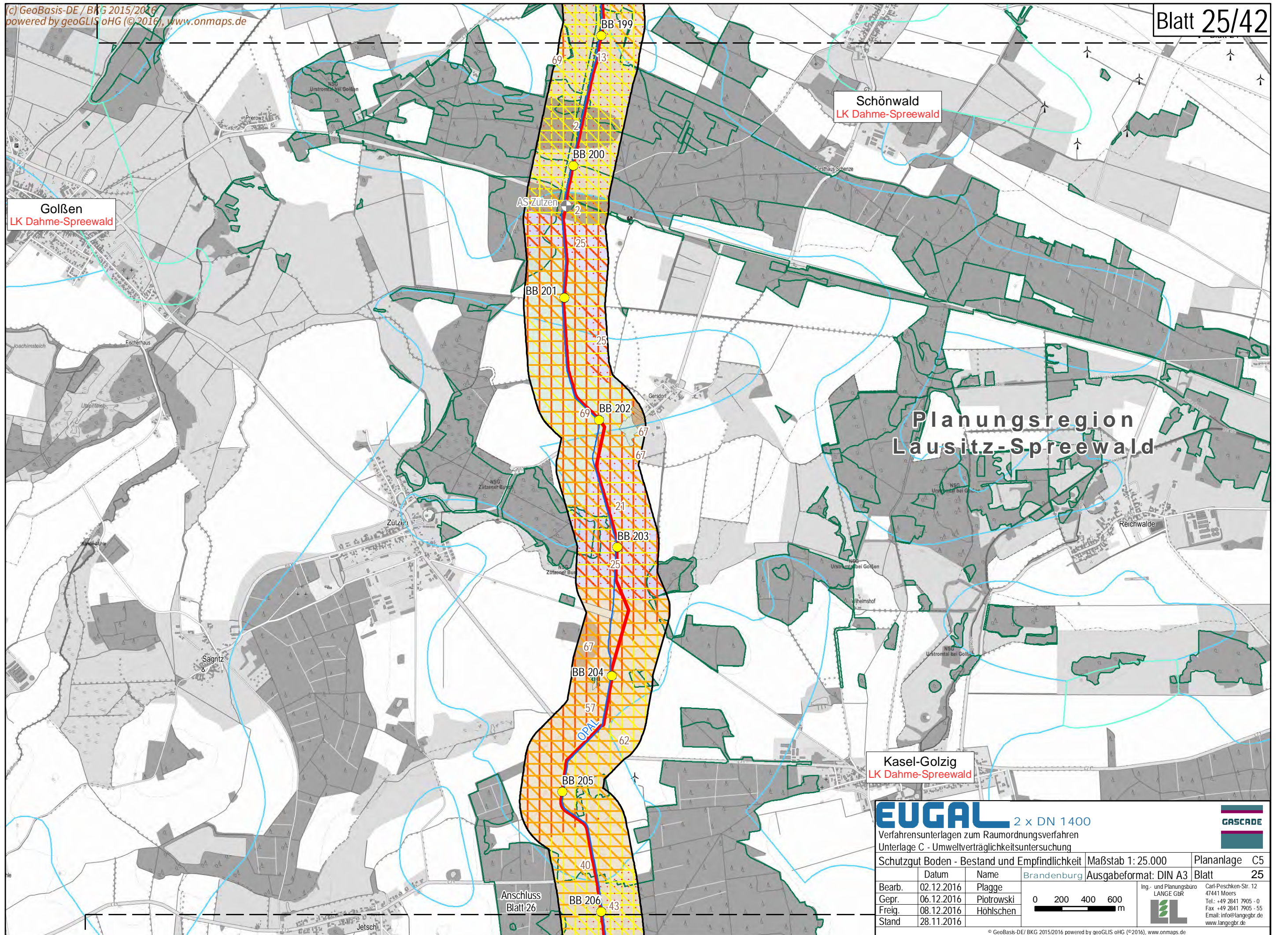


EUGAL 2 x DN 1400
 Verfahrnsunterlagen zum Raumordnungsverfahren
 Unterlage C - Umweltverträglichkeitsuntersuchung

© GeoBasis-DE/BKG 2015/2016 powered by geoGLS oHG (©2016), www.onmaps.de
 Path: D:\EUGAL\wrc\GIS\layout\ROV\Unterlage_C_UVUEUGAB_ROV_UVU_C5_Boden.mxd

Schutzgut Boden - Bestand und Empfindlichkeit		Maßstab 1: 25.000	Plananlage C5
Brandenburg		Ausgabeformat: DIN A3	Blatt 24
Bearb.	02.12.2016	Plagge	Ing.- und Planungsbüro LANGE GbR Carl-Peschken-Str. 12 47441 Moers Tel.: +49 2841 7905 - 0 Fax: +49 2841 7905 - 55 Email: info@langebr.de www.langebr.de
Gepr.	06.12.2016	Plotrowski	
Freig.	08.12.2016	Höhlschen	
Stand	28.11.2016		

0 200 400 600 m



Golßen
 LK Dahme-Spreewald

Schönwald
 LK Dahme-Spreewald

**Planungsregion
 Lausitz-Spreewald**

Kasel-Golzig
 LK Dahme-Spreewald

EUGAL 2 x DN 1400
 Verfahrnsunterlagen zum Raumordnungsverfahren
 Unterlage C - Umweltverträglichkeitsuntersuchung

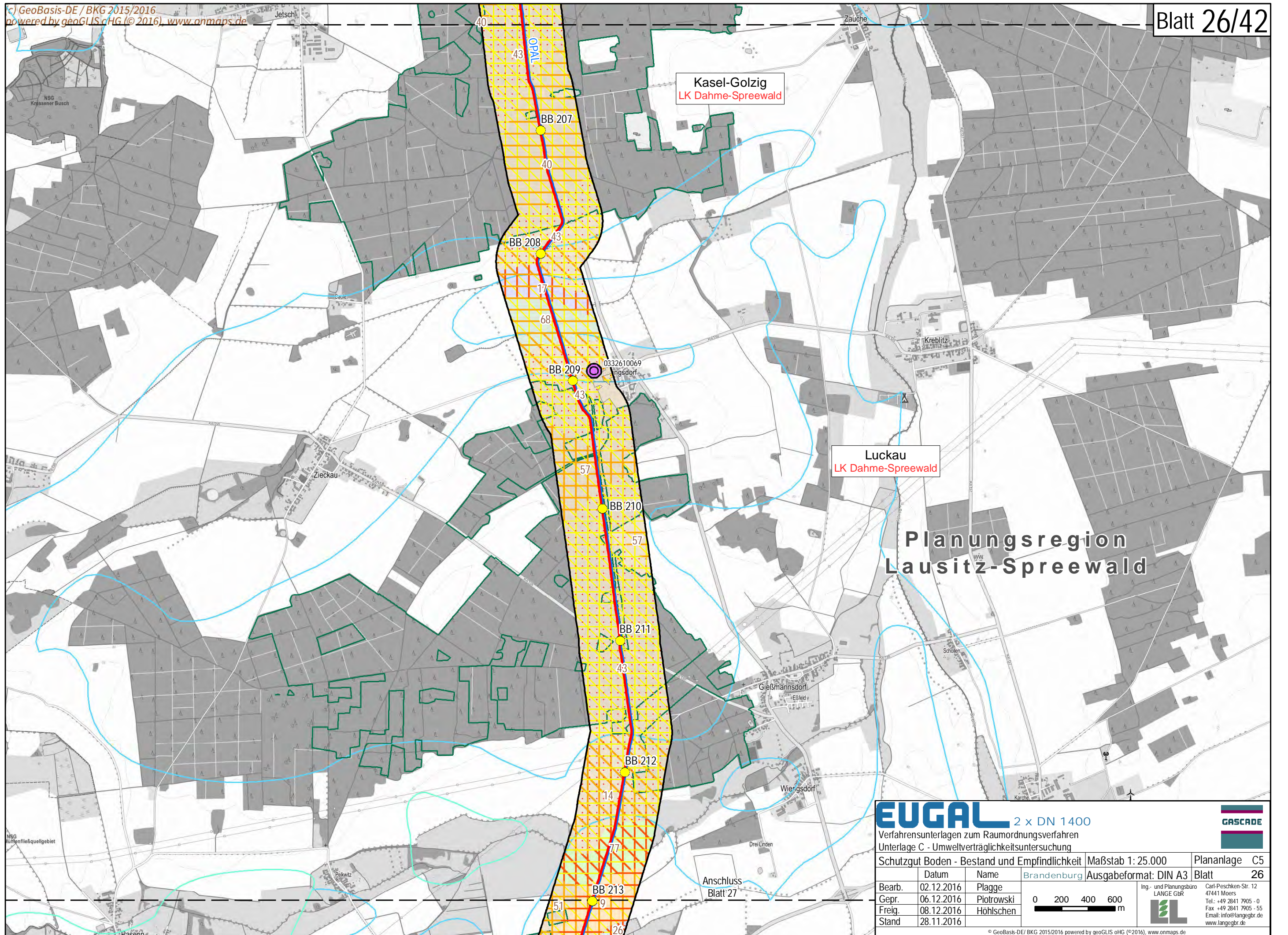
Schutzgut Boden - Bestand und Empfindlichkeit | Maßstab 1: 25.000 | Plananlage C5
 Ausgabeformat: DIN A3 | Blatt 25

Bearb.	Datum	Name	Brandenburg
02.12.2016		Plagge	
06.12.2016		Piotrowski	
08.12.2016		Höhlschen	
28.11.2016			

0 200 400 600 m

Ing.- und Planungsbüro
LANGE GbR
 Carl-Peschken-Str. 12
 47441 Moers
 Tel.: +49 2841 7905 - 0
 Fax +49 2841 7905 - 55
 Email: info@langebr.de
 www.langebr.de

Anschluss
 Blatt 26



Kassel-Golzig
 LK Dahme-Spreewald

Luckau
 LK Dahme-Spreewald

Planungsregion
 Lausitz-Spreewald

EUGAL 2 x DN 1400
 Verfahrnsunterlagen zum Raumordnungsverfahren
 Unterlage C - Umweltverträglichkeitsuntersuchung

Logo: **GASCADE**

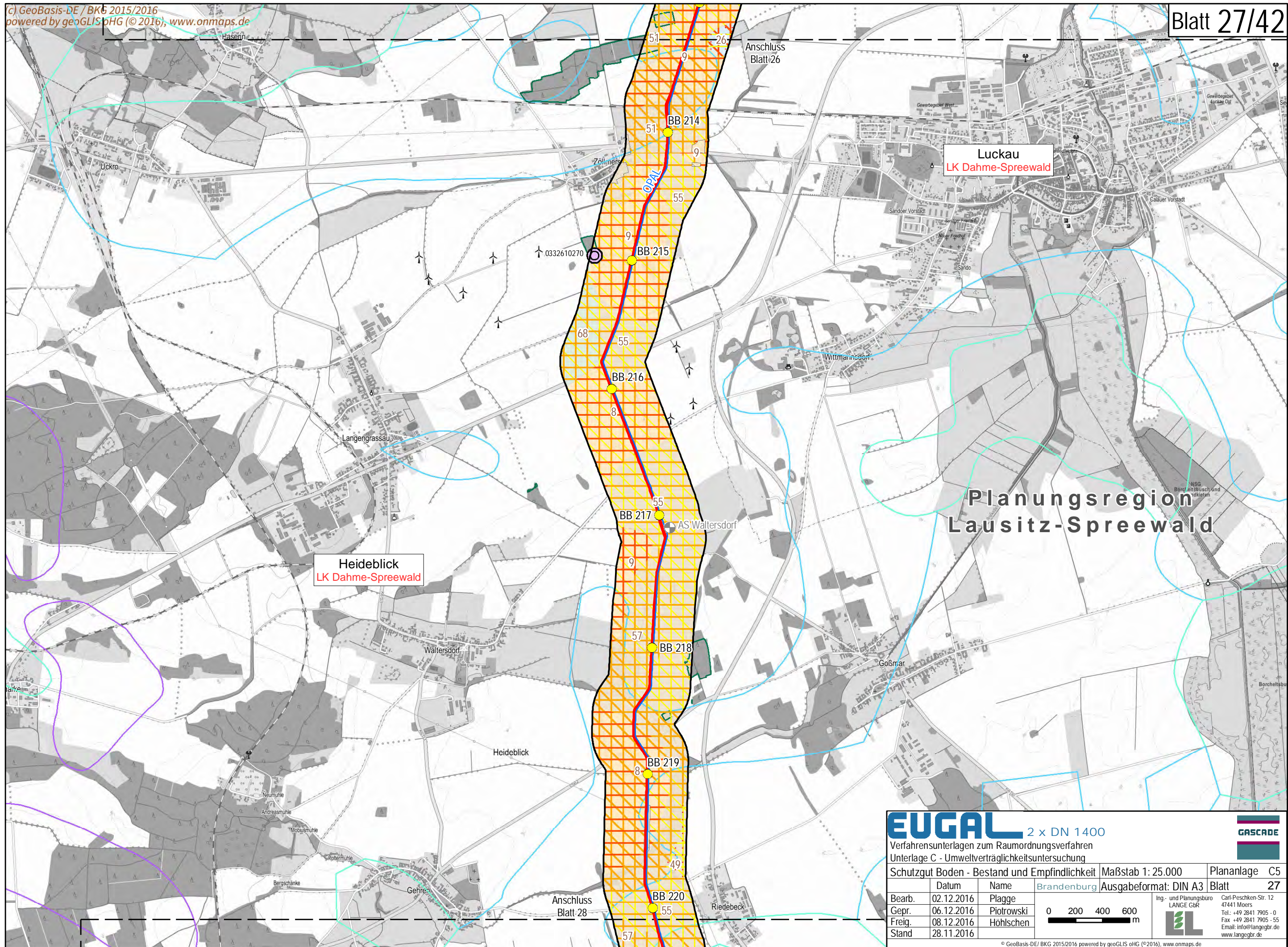
Schutzgut Boden - Bestand und Empfindlichkeit		Maßstab 1: 25.000	Plananlage C5
Bearb.	02.12.2016	Brandenburg	Ausgabeformat: DIN A3
Gepr.	06.12.2016		Blatt 26
Freig.	08.12.2016		
Stand	28.11.2016		

0 200 400 600 m

Ing.- und Planungsbüro
LANGE GBR
 Carl-Peschken-Str. 12
 47441 Moers
 Tel.: +49 2841 7905 - 0
 Fax +49 2841 7905 - 55
 Email: info@langebr.de
 www.langebr.de

© GeoBasis-DE/ BKG 2015/2016 powered by geoGLIS oHG (© 2016), www.onmaps.de
 Path: O:\EUGABA\c\GIS\Layout\ROV\Unterlage_C_UVUEUGAB_RUV_UVU_C5_Boden.mxd

Anschluss
 Blatt 27



Luckau
 LK Dahme-Spreewald

Heideblick
 LK Dahme-Spreewald

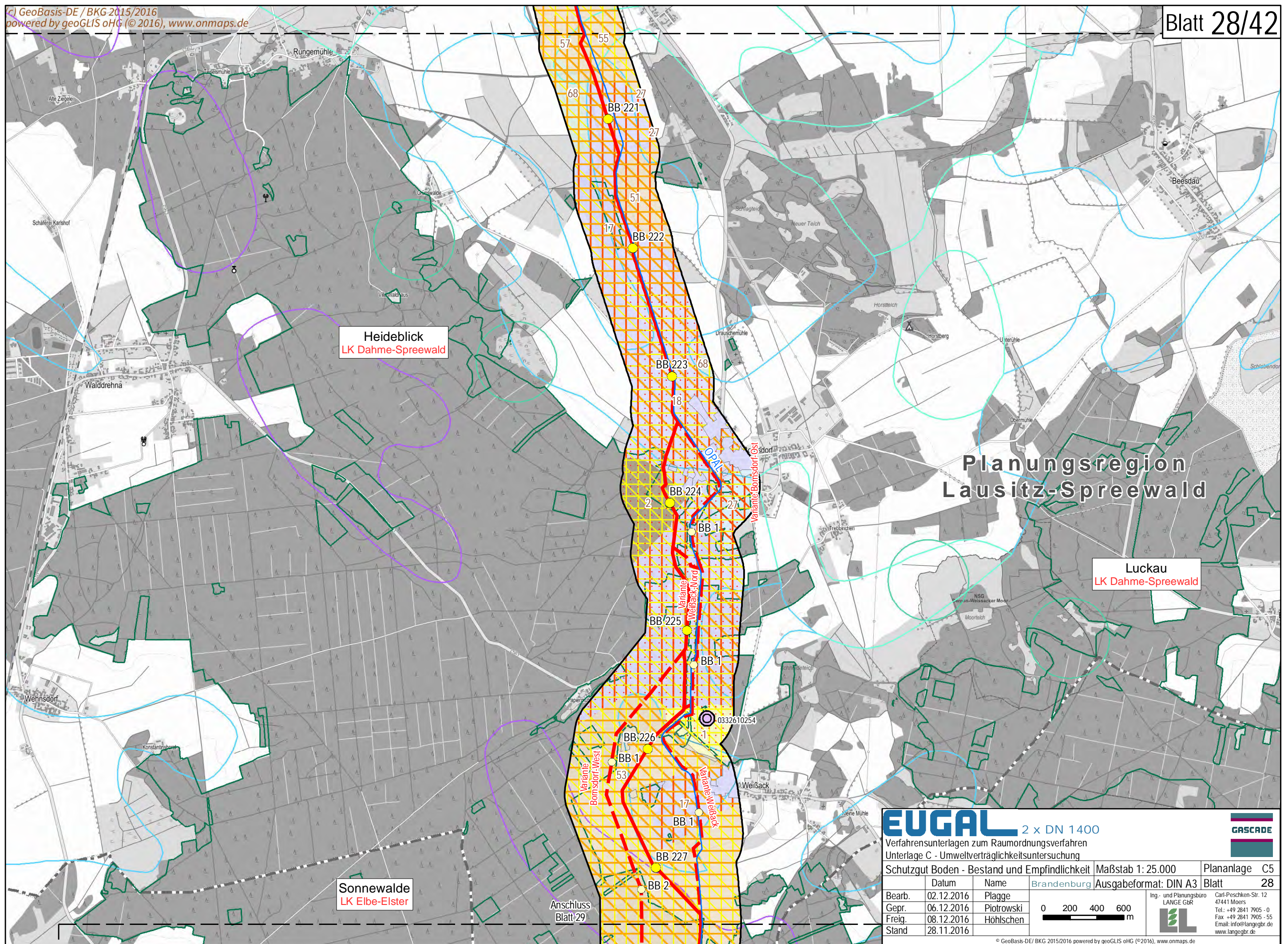
Planungsregion
 Lausitz-Spreewald

EUGAL 2 x DN 1400
 Verfahrnsunterlagen zum Raumordnungsverfahren
 Unterlage C - Umweltverträglichkeitsuntersuchung

Logo: GASCADE

Schutzgut Boden - Bestand und Empfindlichkeit		Maßstab 1: 25.000	Plananlage C5
Brandenburg		Ausgabeformat: DIN A3	Blatt 27
Bearb.	02.12.2016	Plagge	Ing.- und Planungsbüro LANGE GbR Carl-Peschken-Str. 12 47441 Moers Tel.: +49 2841 7905 - 0 Fax: +49 2841 7905 - 55 Email: info@langegbr.de www.langegbr.de
Gepr.	06.12.2016	Piotrowski	
Freig.	08.12.2016	Höhlschen	
Stand	28.11.2016		

0 200 400 600 m



**Planungsregion
 Lausitz-Spreewald**

Heideblick
 LK Dahme-Spreewald

Luckau
 LK Dahme-Spreewald

Sonnewalde
 LK Elbe-Elster

Anschluss
 Blatt 29

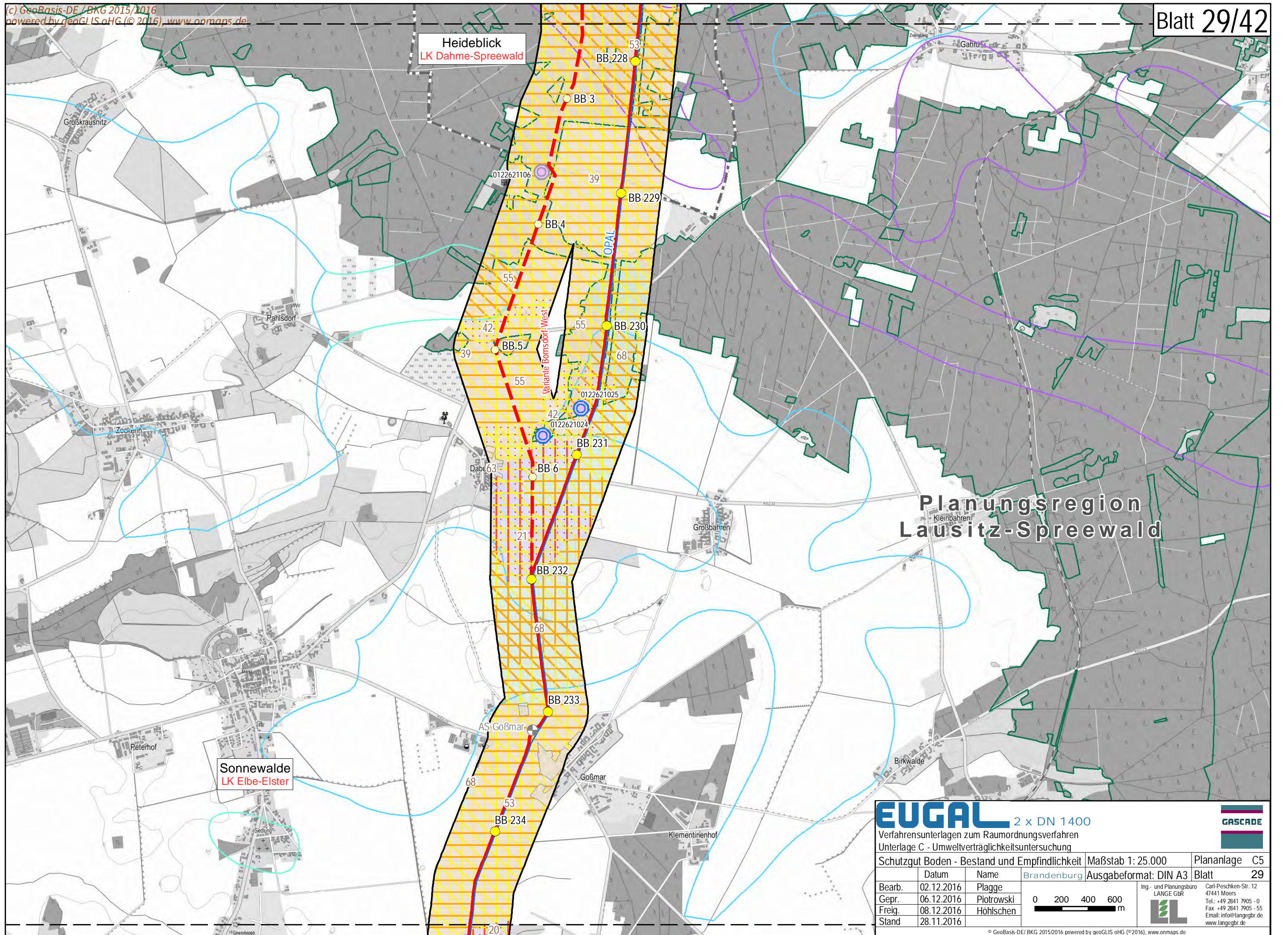
EUGAL 2 x DN 1400
 Verfahrnsunterlagen zum Raumordnungsverfahren
 Unterlage C - Umweltverträglichkeitsuntersuchung

0332610254

Schutzgut Boden - Bestand und Empfindlichkeit		Maßstab 1: 25.000	Plananlage C5
Brandenburg		Ausgabeformat: DIN A3	Blatt 28
Bearb.	02.12.2016	Plagge	Ing.- und Planungsbüro LANGE GBR Carl-Peschken-Str. 12 47441 Moers Tel.: +49 2841 7905 - 0 Fax: +49 2841 7905 - 55 Email: info@langebr.de www.langebr.de
Gepr.	06.12.2016	Piotrowski	
Freig.	08.12.2016	Höhlschen	
Stand	28.11.2016		

0 200 400 600 m



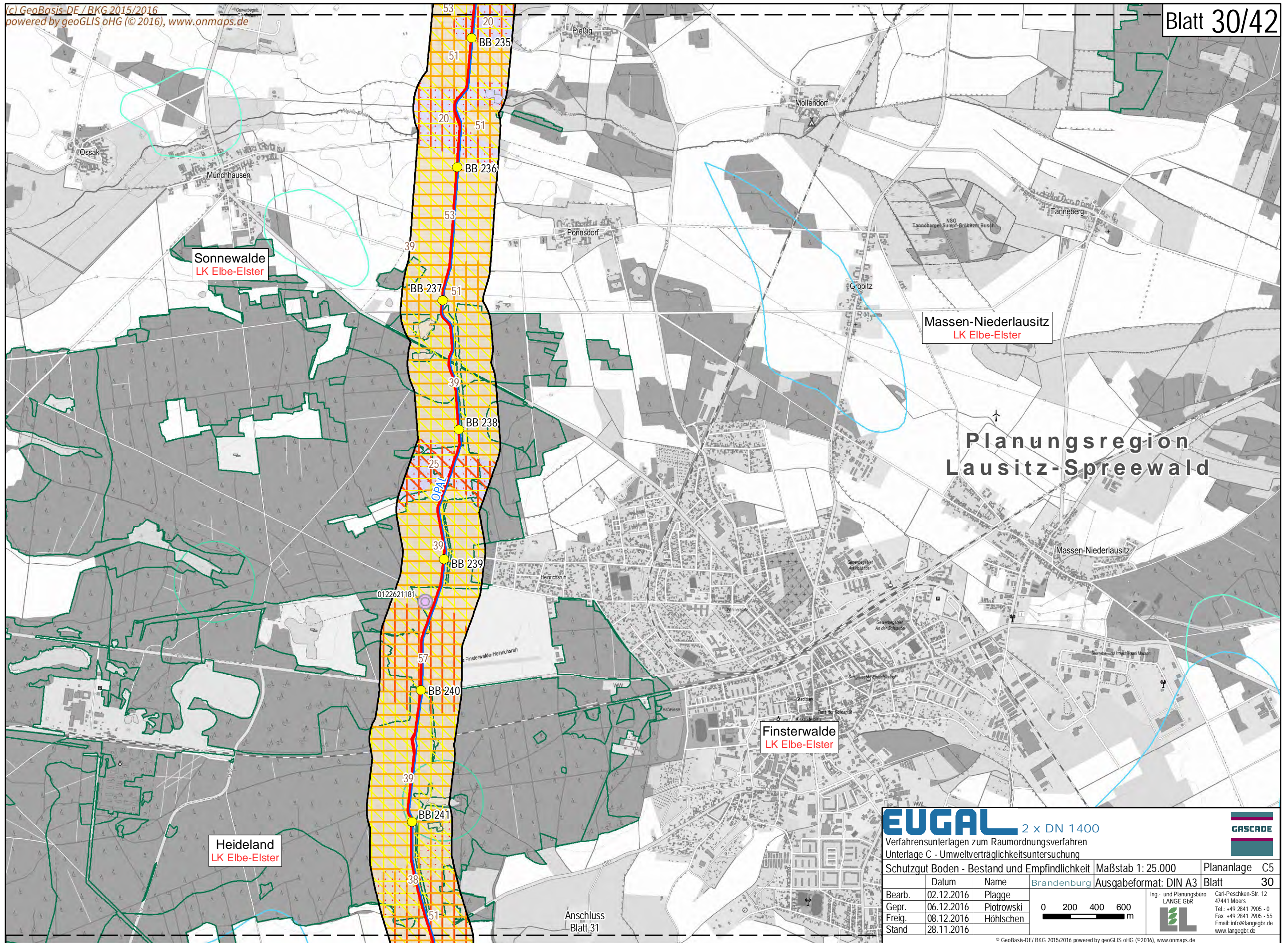


Planungsregion
 Lausitz-Spreewald

EUGAL 2 x DN 1400
 Verfahrnsunterlagen zum Raumordnungsverfahren
 Unterlage C - Umweltverträglichkeitsuntersuchung

© GASCADE

Schutzgut Boden - Bestand und Empfindlichkeit		Maßstab 1: 25.000	Plananlage C5
Datum		Ausgabeformat: DIN A3	Blatt 29
Bearb.	02.12.2016		Ing.- und Planungsbüro LANGE GbR Carl-Peschken-Str. 12 47441 Moers Tel.: +49 2841 7905 - 0 Fax +49 2841 7905 - 55 Email: info@langebr.de www.langebr.de
Gepr.	06.12.2016		
Freig.	08.12.2016		
Stand	28.11.2016		



Sonnewalde
LK Elbe-Elster

Massen-Niederlausitz
LK Elbe-Elster

Planungsregion
Lausitz-Spreewald

Finsterwalde
LK Elbe-Elster

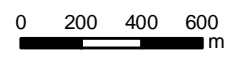
Heideland
LK Elbe-Elster

EUGAL 2 x DN 1400



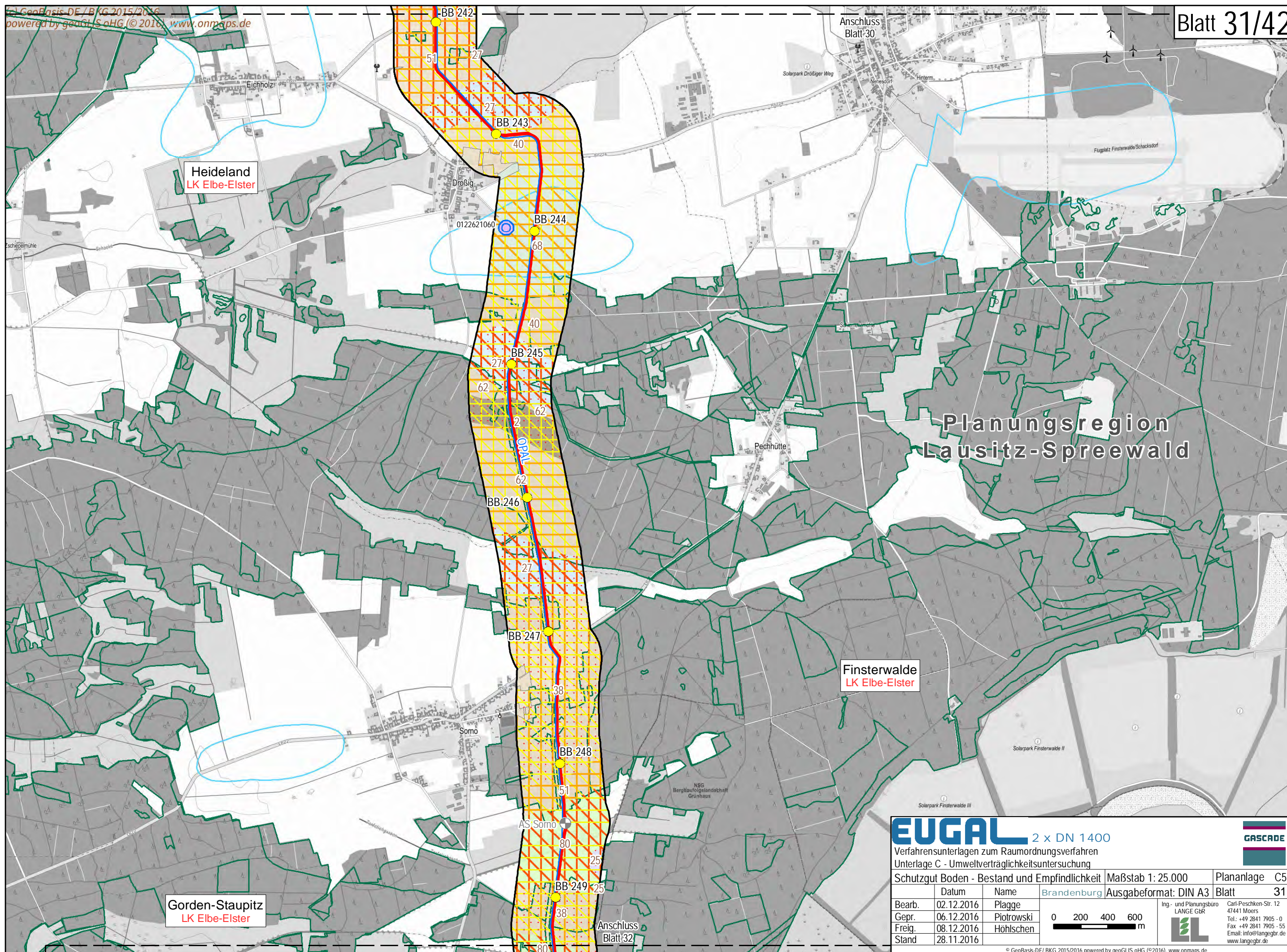
Verfahrensunterlagen zum Raumordnungsverfahren
 Unterlage C - Umweltverträglichkeitsuntersuchung

Schutzgut Boden - Bestand und Empfindlichkeit		Maßstab 1: 25.000	Plananlage C5
Bearb.	02.12.2016	Brandenburg	Blatt 30
Gepr.	06.12.2016	Ausgabeformat: DIN A3	
Freig.	08.12.2016		
Stand	28.11.2016		



Ing.- und Planungsbüro
LANGE GbR
 Carl-Peschken-Str. 12
 47441 Moers
 Tel.: +49 2841 7905 - 0
 Fax: +49 2841 7905 - 55
 Email: info@langebr.de
 www.langebr.de

Anschluss
Blatt 31



Heideland
LK Elbe-Elster

Finsterwalde
LK Elbe-Elster

Gorden-Staupitz
LK Elbe-Elster

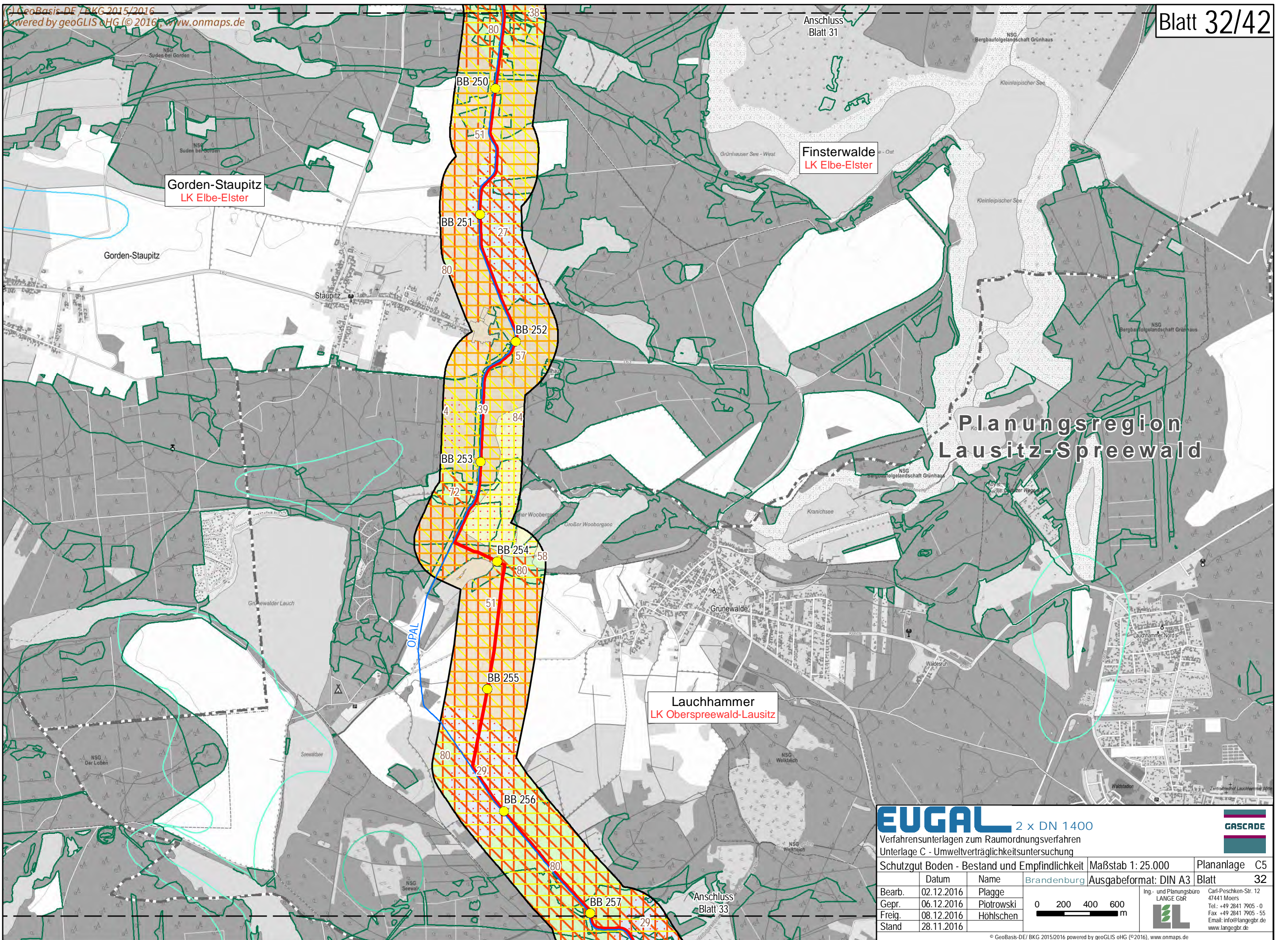
Planungsregion
Lausitz-Spreewald

EUGAL 2 x DN 1400
Verfahrensunterlagen zum Raumordnungsverfahren
Unterlage C - Umweltverträglichkeitsuntersuchung

Schutzgut Boden - Bestand und Empfindlichkeit		Maßstab 1: 25.000	Plananlage C5
Bearb.	02.12.2016	Brandenburg	Blatt 31
Gepr.	06.12.2016	Ausgabeformat: DIN A3	
Freig.	08.12.2016	Ing.- und Planungsbüro LANGE GbR	
Stand	28.11.2016	Carl-Peschken-Str. 12 47441 Moers Tel.: +49 2841 7905 - 0 Fax: +49 2841 7905 - 55 Email: info@langebr.de www.langebr.de	

0 200 400 600 m





Gorden-Staupitz
 LK Elbe-Elster

Finsterwalde
 LK Elbe-Elster

Lauchhammer
 LK Oberspreewald-Lausitz

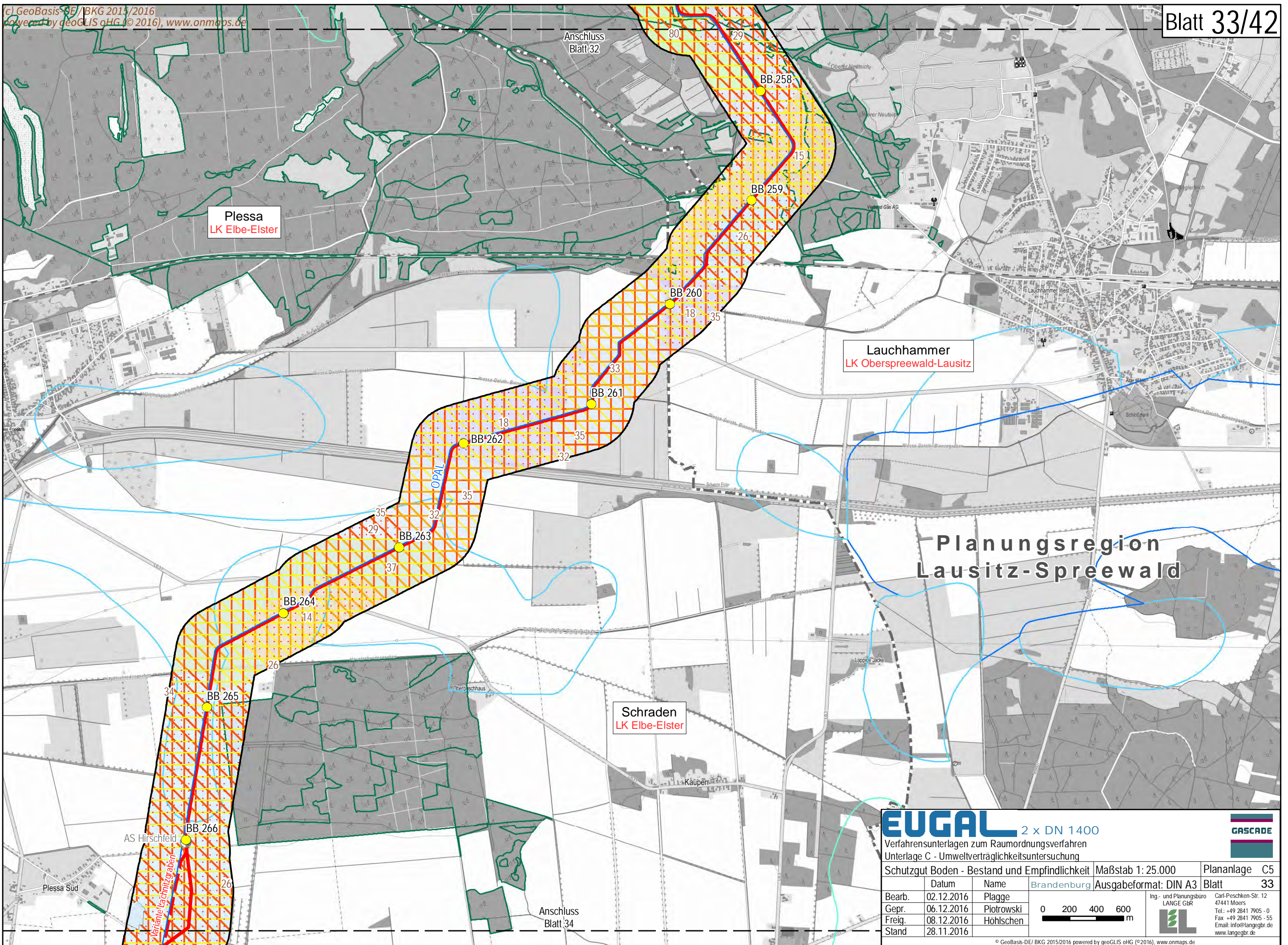
Planungsregion
 Lausitz-Spreewald

EUGAL 2 x DN 1400
 Verfahrnsunterlagen zum Raumordnungsverfahren
 Unterlage C - Umweltverträglichkeitsuntersuchung

Schutzgut Boden - Bestand und Empfindlichkeit		Maßstab 1: 25.000	Plananlage C5
Brandenburg		Ausgabeformat: DIN A3	Blatt 32
Bearb.	02.12.2016	Plagge	Ing.- und Planungsbüro LANGE GbR Carl-Peschken-Str. 12 47441 Moers Tel.: +49 2841 7905 - 0 Fax: +49 2841 7905 - 55 Email: info@langegbr.de www.langegbr.de
Gepr.	06.12.2016	Piotrowski	
Freig.	08.12.2016	Höhlschen	
Stand	28.11.2016		

0 200 400 600 m

© GeoBasis-DE/ BKG 2015/2016 powered by geoGLIS oHG (© 2016), www.onmaps.de
 Path: O:\EUGAL\ArcGIS\Stayout\ROV\Unterlage_C_UVUEUGAB_RUV_UVU_C5_Boden.mxd



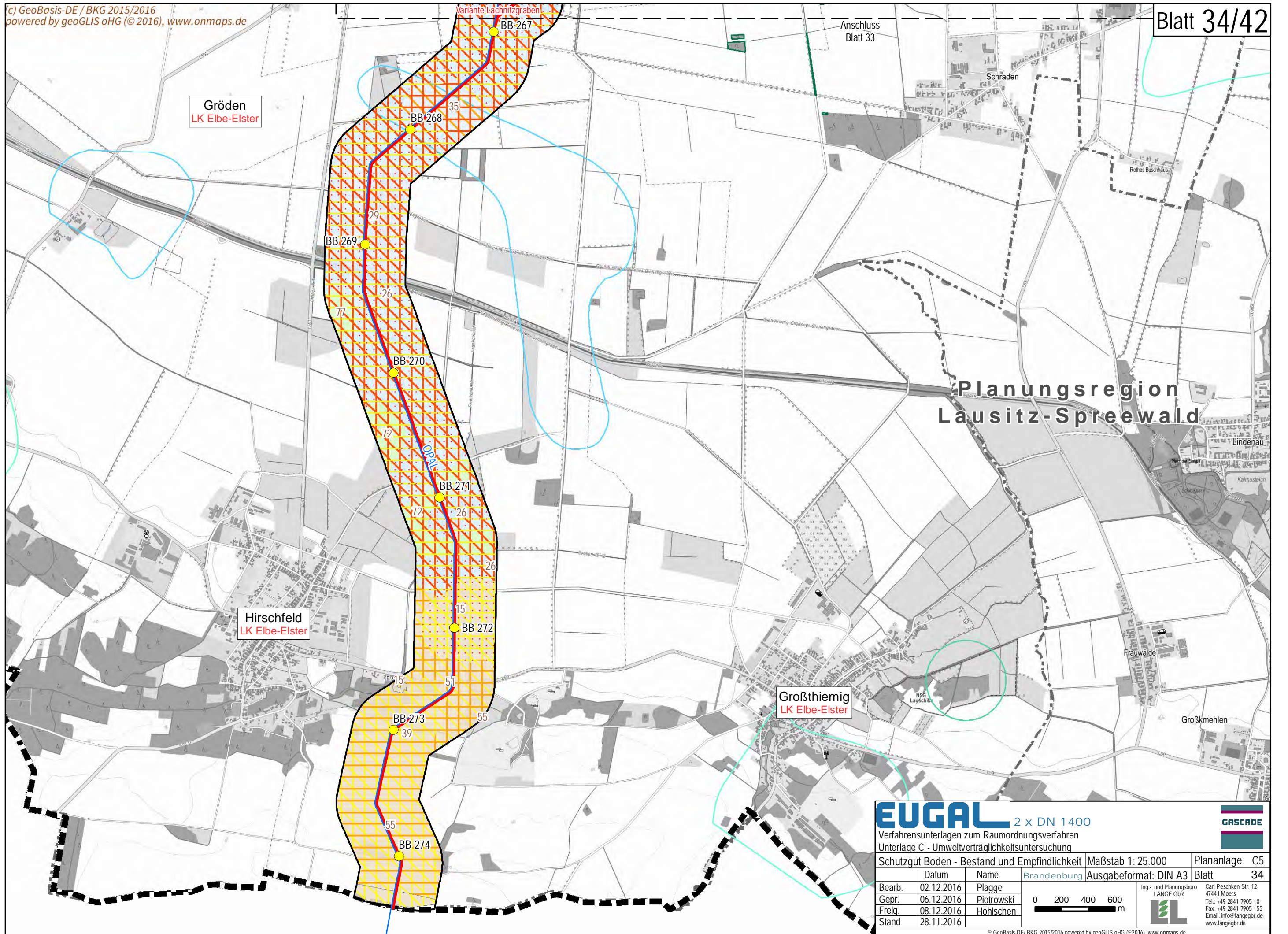
**Planungsregion
 Lausitz-Spreewald**

EUGAL 2 x DN 1400
 Verfahrnsunterlagen zum Raumordnungsverfahren
 Unterlage C - Umweltverträglichkeitsuntersuchung

Logo: **GASCADE**

Schutzgut Boden - Bestand und Empfindlichkeit		Maßstab 1: 25.000	Plananlage C5
Brandenburg		Ausgabeformat: DIN A3	Blatt 33
Bearb.	02.12.2016	Plagge	Ing.- und Planungsbüro LANGE GbR Carl-Peschken-Str. 12 47441 Moers Tel.: +49 2841 7905 - 0 Fax +49 2841 7905 - 55 Email: info@langebr.de www.langebr.de
Gepr.	06.12.2016	Piotrowski	
Freig.	08.12.2016	Höhlschen	
Stand	28.11.2016		

Scale bar: 0 200 400 600 m



**Planungsregion
 Lausitz-Spreewald**

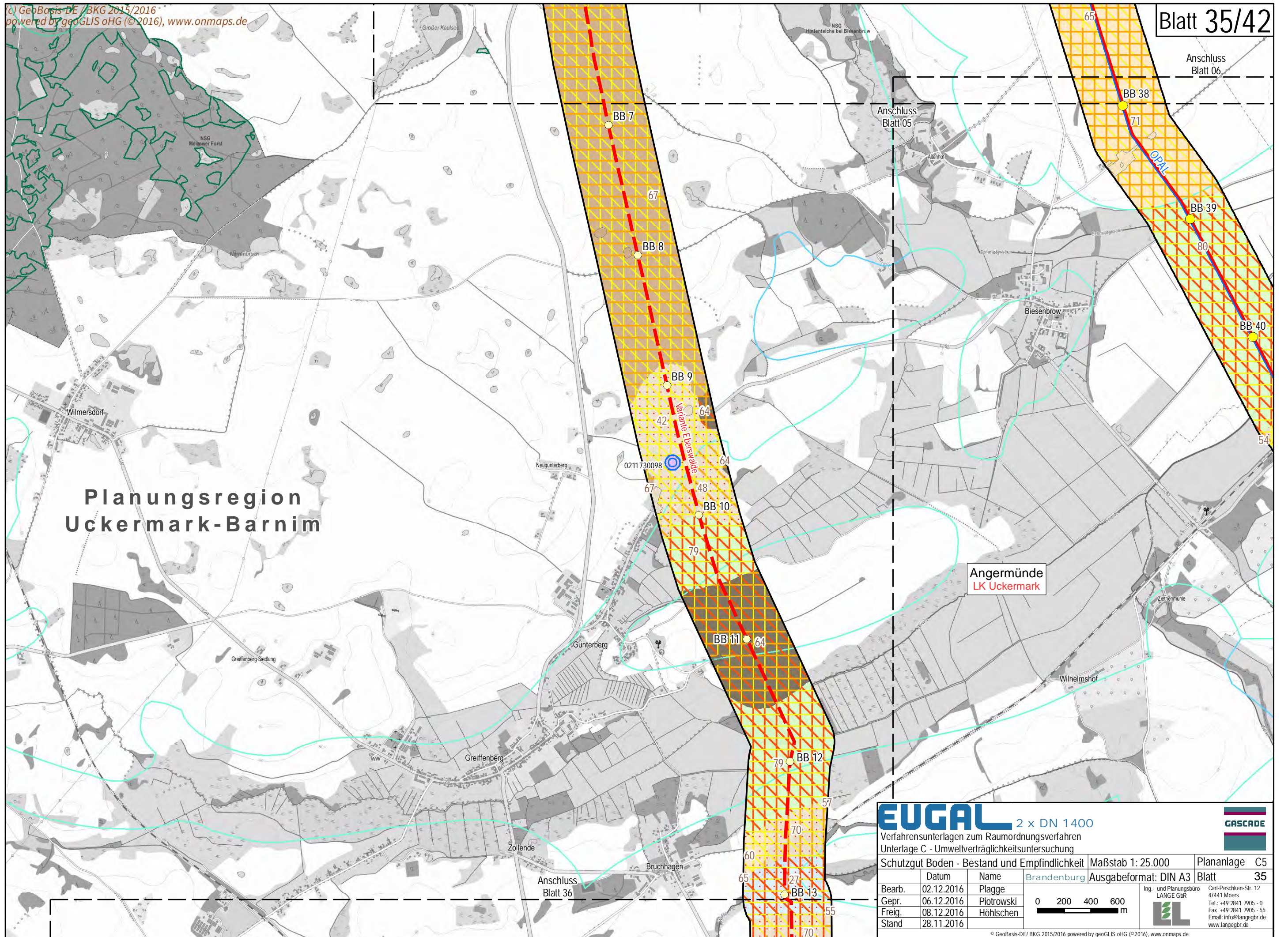
EUGAL 2 x DN 1400
 Verfahrnsunterlagen zum Raumordnungsverfahren
 Unterlage C - Umweltverträglichkeitsuntersuchung

© GASCADE

Schutzgut Boden - Bestand und Empfindlichkeit		Maßstab 1: 25.000	Plananlage C5
Bearb.	02.12.2016	Plagge	Blatt 34
Gepr.	06.12.2016	Piotrowski	
Freig.	08.12.2016	Höhlschen	
Stand	28.11.2016		

0 200 400 600 m

Ing.- und Planungsbüro
LANGE GBR
 Carl-Peschken-Str. 12
 47441 Moers
 Tel.: +49 2841 7905 - 0
 Fax +49 2841 7905 - 55
 Email: info@langebr.de
 www.langebr.de



**Planungsregion
Uckermark-Barnim**

Angermünde
LK Uckermark

EUGAL 2 x DN 1400
Verfahrensunterlagen zum Raumordnungsverfahren
Unterlage C - Umweltverträglichkeitsuntersuchung

Schutzgut Boden - Bestand und Empfindlichkeit Maßstab 1: 25.000 Plananlage C5
Ausgabeformat: DIN A3 Blatt 35

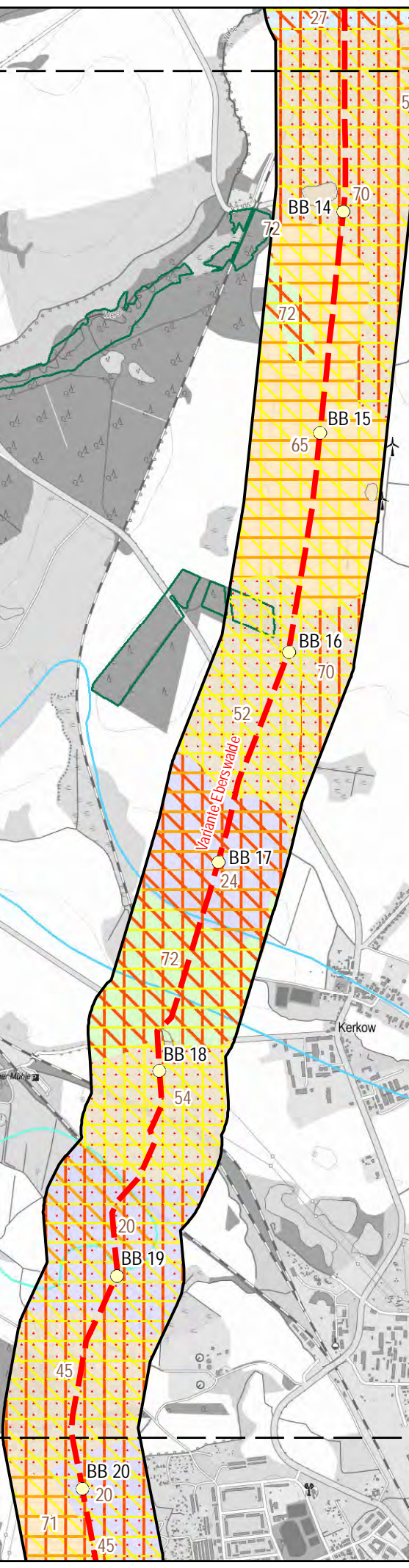
Bearb.	Datum	Name	Brandenburg
02.12.2016	02.12.2016	Plagge	
06.12.2016	06.12.2016	Piotrowski	
08.12.2016	08.12.2016	Höhlschen	
28.11.2016	28.11.2016		

0 200 400 600 m

Ing.- und Planungsbüro
LANGE GbR
Carl-Peschken-Str. 12
47441 Moers
Tel.: +49 2841 7905 - 0
Fax: +49 2841 7905 - 55
Email: info@langebr.de
www.langebr.de

Planungsregion
 Uckermark-Barnim

Angermünde
 LK Uckermark

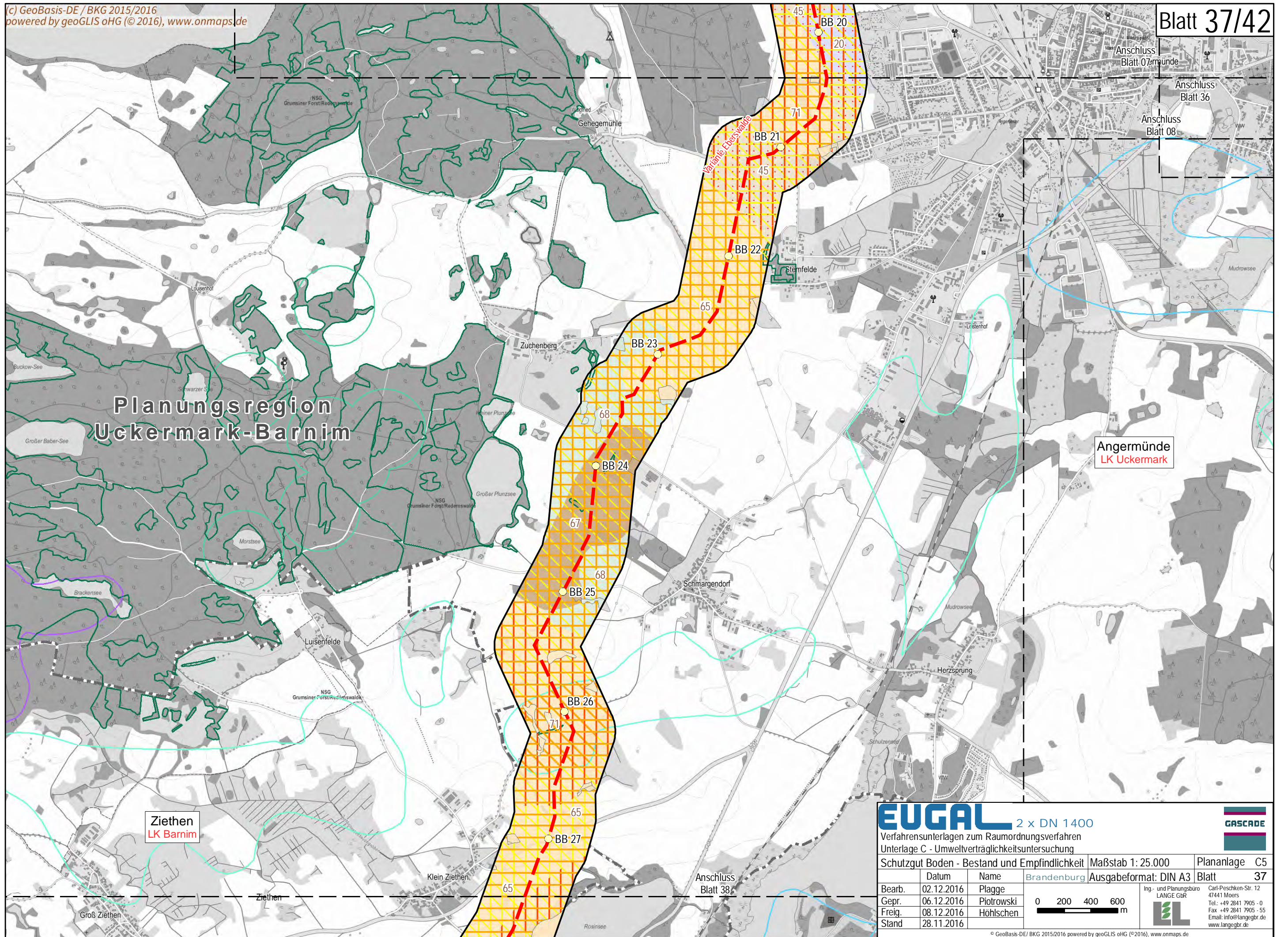


EUGAL 2 x DN 1400
 Verfahrnsunterlagen zum Raumordnungsverfahren
 Unterlage C - Umweltverträglichkeitsuntersuchung

Logo: GASCADE

Schutzgut Boden - Bestand und Empfindlichkeit		Maßstab 1: 25.000	Plananlage C5
Brandenburg		Ausgabeformat: DIN A3	Blatt 36
Bearb.	02.12.2016	Plagge	Ing.- und Planungsbüro LANGE GbR Carl-Peschken-Str. 12 47441 Moers Tel.: +49 2841 7905 - 0 Fax +49 2841 7905 - 55 Email: info@langebr.de www.langebr.de
Gepr.	06.12.2016	Piotrowski	
Freig.	08.12.2016	Höhlschen	
Stand	28.11.2016		

0 200 400 600 m



Planungsregion
 Uckermark-Barnim

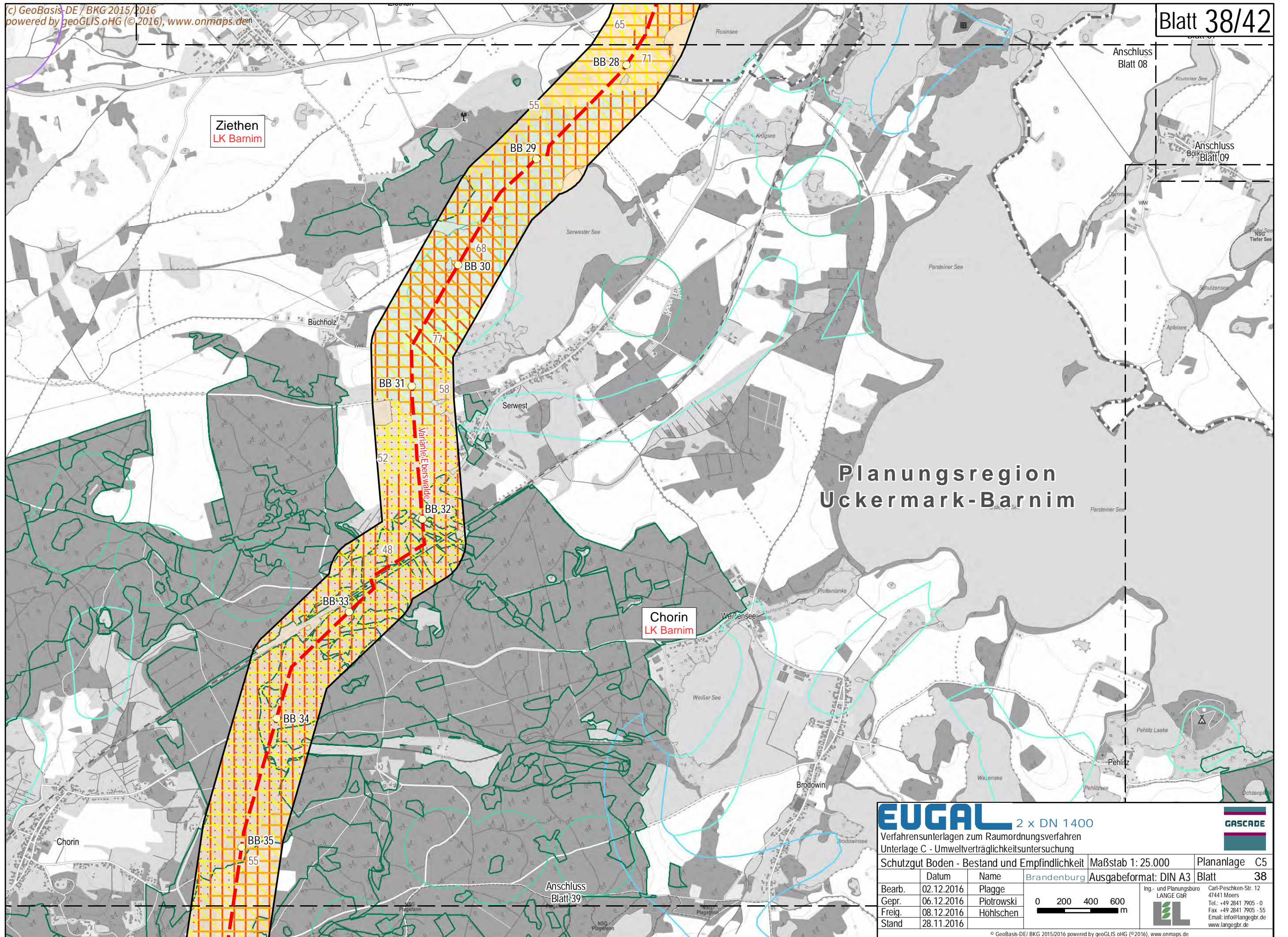
Angermünde
 LK Uckermark

Ziethen
 LK Barnim

EUGAL 2 x DN 1400
 Verfahrnsunterlagen zum Raumordnungsverfahren
 Unterlage C - Umweltverträglichkeitsuntersuchung

Schutzgut Boden - Bestand und Empfindlichkeit		Maßstab 1: 25.000	Plananlage C5
Brandenburg		Ausgabeformat: DIN A3	Blatt 37
Bearb.	02.12.2016	Plagge	Ing.- und Planungsbüro LANGE GbR Carl-Peschken-Str. 12 47441 Moers Tel.: +49 2841 7905 - 0 Fax: +49 2841 7905 - 55 Email: info@langebr.de www.langebr.de
Gepr.	06.12.2016	Piotrowski	
Freig.	08.12.2016	Höhlschen	
Stand	28.11.2016		

0 200 400 600 m



Ziethen
LK Barnim

Chorin
LK Barnim

Planungsregion
Uckermark-Barnim

EUGAL 2 x DN 1400
 Verfahrnsunterlagen zum Raumordnungsverfahren
 Unterlage C - Umweltverträglichkeitsuntersuchung

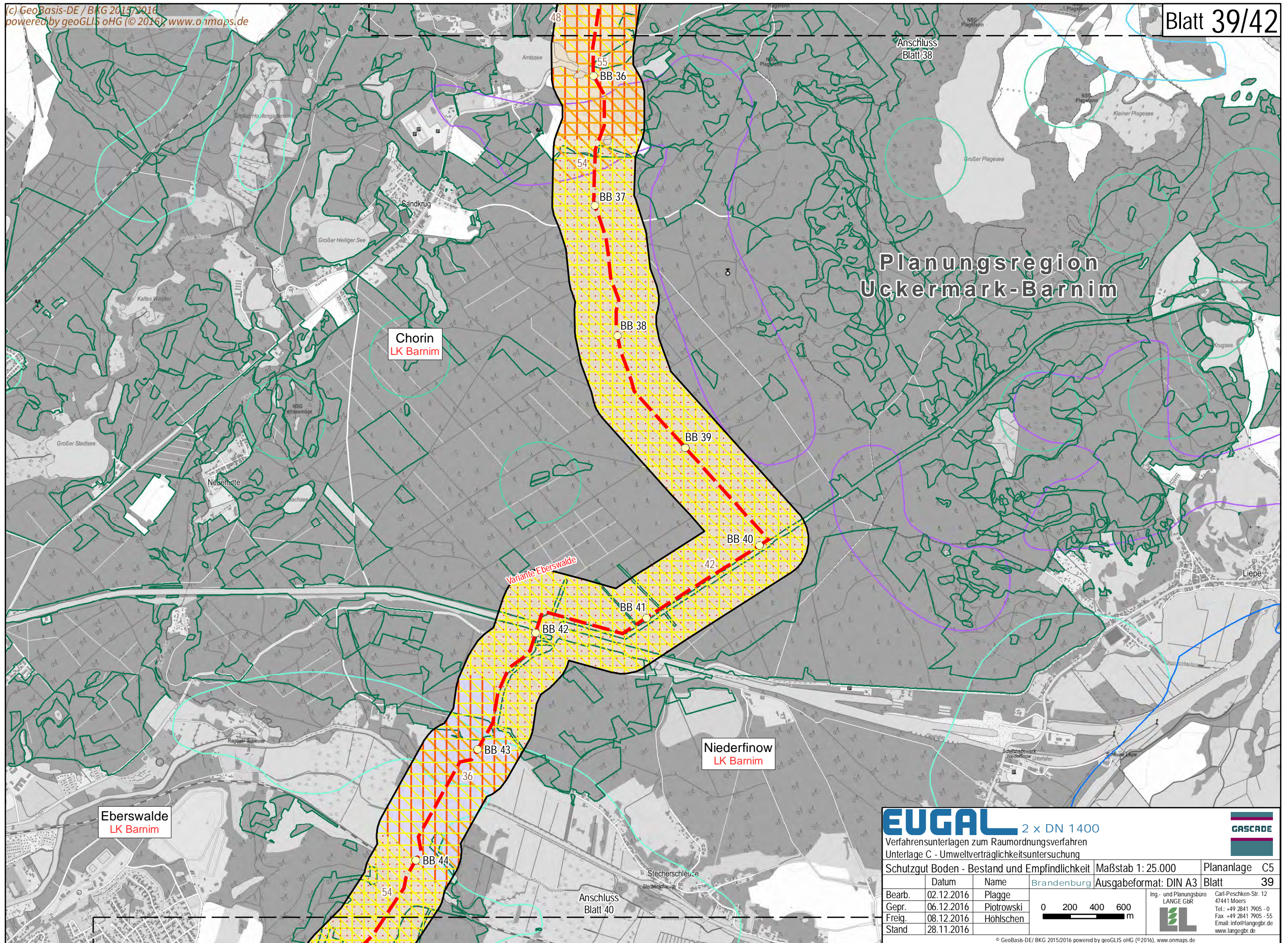
Brandenburg

Maßstab 1: 25.000
 Ausgabeformat: DIN A3
 Plananlage C5
 Blatt 38

Datum	Name	Brandenburg
Bearb. 02.12.2016	Plagge	
Gepr. 06.12.2016	Piotrowski	
Freig. 08.12.2016	Höhlschen	
Stand 28.11.2016		

0 200 400 600 m

Ing.- und Planungsbüro
LANGE GbR
 Carl-Peschken-Str. 12
 47441 Moers
 Tel.: +49 2841 7905 - 0
 Fax: +49 2841 7905 - 55
 Email: info@langebr.de
 www.langebr.de



Planungsregion
Uckermark-Barnim

Chorin
LK Barnim

Eberswalde
LK Barnim

Niederfinow
LK Barnim

Variante Eberswalde

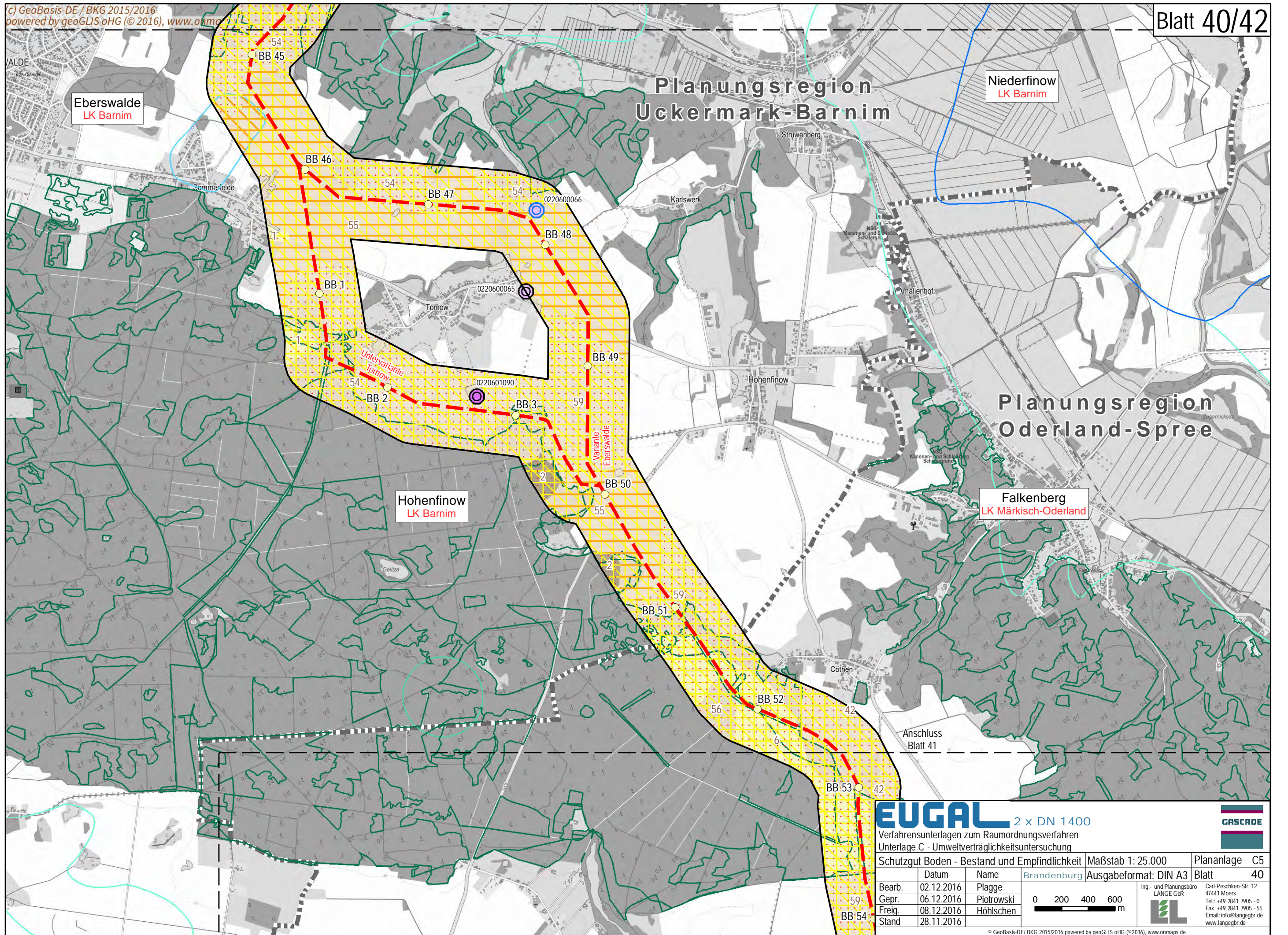
EUGAL 2 x DN 1400
Verfahrensunterlagen zum Raumordnungsverfahren
Unterlage C - Umweltverträglichkeitsuntersuchung

Schutzgut Boden - Bestand und Empfindlichkeit		Maßstab 1: 25.000	Plananlage C5
Brandenburg		Ausgabeformat: DIN A3	Blatt 39
Bearb.	02.12.2016	Name	Plagge
Gepr.	06.12.2016		Piotrowski
Freig.	08.12.2016		Höhlschen
Stand	28.11.2016		

0 200 400 600 m

Ing.- und Planungsbüro
LANGE GbR
Carl-Peschken-Str. 12
47441 Moers
Tel.: +49 2841 7905 - 0
Fax: +49 2841 7905 - 55
Email: info@langegr.de
www.langegr.de

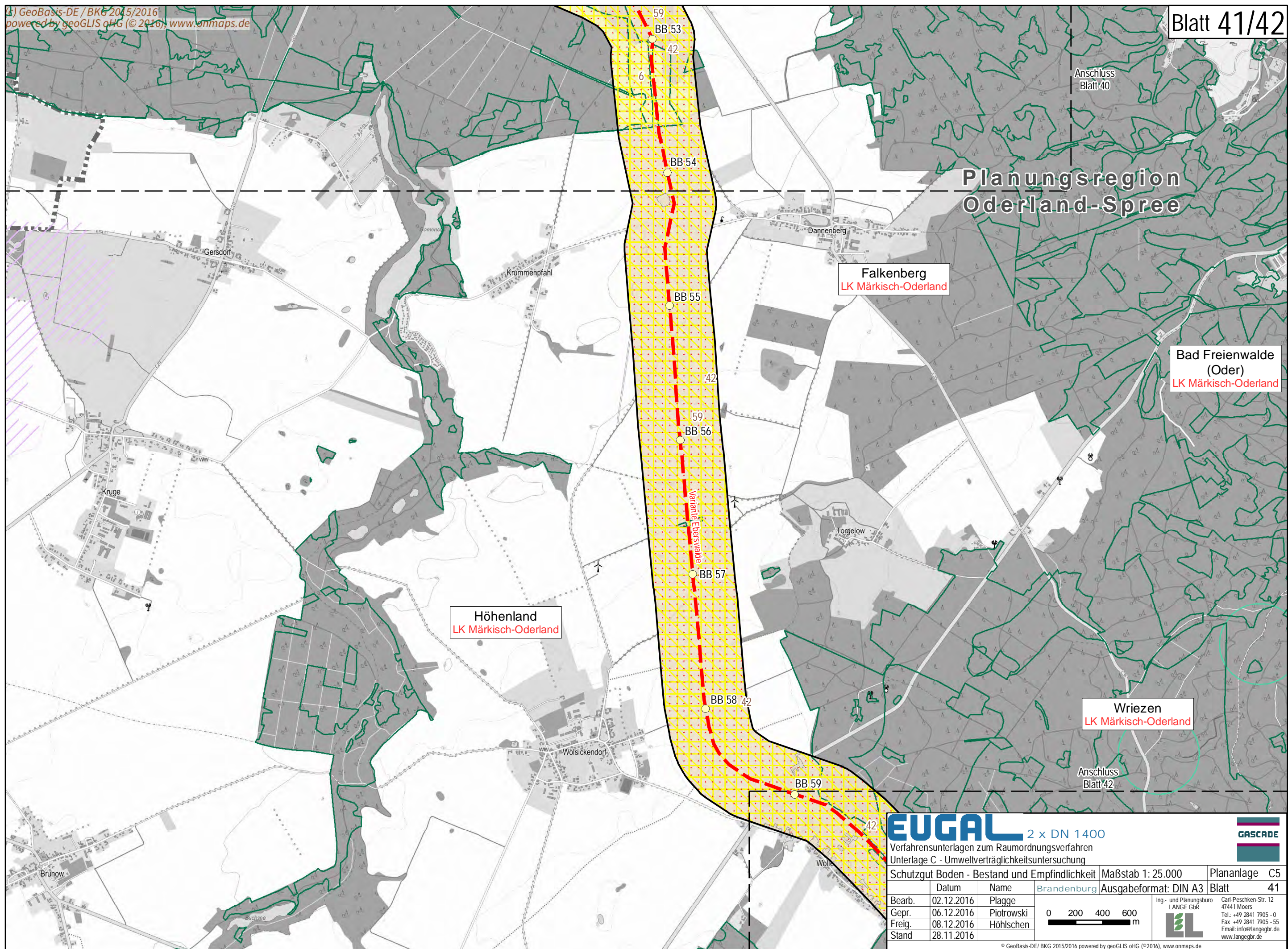




EUGAL 2 x DN 1400
 Verfahrnsunterlagen zum Raumordnungsverfahren
 Unterlage C - Umweltverträglichkeitsuntersuchung

Schutzgut Boden - Bestand und Empfindlichkeit		Maßstab 1: 25.000	Plananlage C5
Brandenburg		Ausgabeformat: DIN A3	Blatt 40
Bearb.	02.12.2016	Plagge	Ing.- und Planungsbüro LANGE GbR Carl-Peschken-Str. 12 47441 Moers Tel.: +49 2841 7905 - 0 Fax: +49 2841 7905 - 55 Email: info@langebr.de www.langebr.de
Gepr.	06.12.2016	Piotrowski	
Freig.	08.12.2016	Höhlschen	
Stand	28.11.2016		

0 200 400 600 m



**Planungsregion
 Oderland-Spree**

Falkenberg
 LK Märkisch-Oderland

**Bad Freienwalde
 (Oder)**
 LK Märkisch-Oderland

Höhenland
 LK Märkisch-Oderland

Wriezen
 LK Märkisch-Oderland

EUGAL 2 x DN 1400
 Verfahrnsunterlagen zum Raumordnungsverfahren
 Unterlage C - Umweltverträglichkeitsuntersuchung

Brandenburg

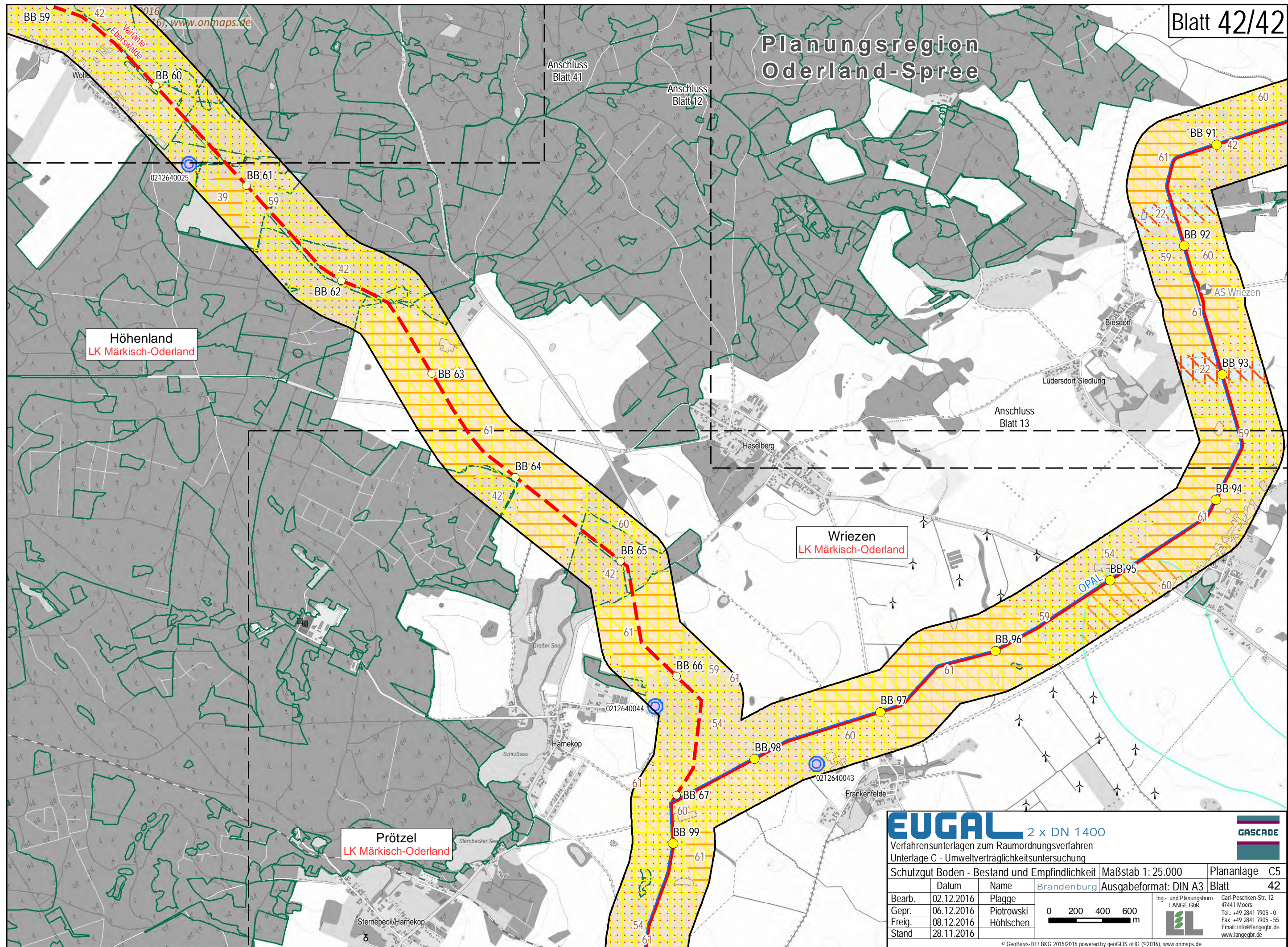
0 200 400 600 m

Bearb.	02.12.2016	Plagge
Gepr.	06.12.2016	Piotrowski
Freig.	08.12.2016	Höhlschen
Stand	28.11.2016	

Ing.- und Planungsbüro
LANGE GbR
 Carl-Peschken-Str. 12
 47441 Moers
 Tel.: +49 2841 7905 - 0
 Fax: +49 2841 7905 - 55
 Email: info@langebr.de
 www.langebr.de

Plananlage C5
 Blatt 41

Planungsregion Oderland-Spree



Höhenland
LK Märkisch-Oderland

Wriezen
LK Märkisch-Oderland

Prötzel
LK Märkisch-Oderland

EUGAL 2 x DN 1400
 Verfahrensunterlagen zum Raumordnungsverfahren
 Unterlage C - Umweltverträglichkeitsuntersuchung

© GASCADE

Schutzgut Boden - Bestand und Empfindlichkeit		Maßstab 1: 25.000	Plananlage C5
Datum		Ausgabeformat: DIN A3	Blatt 42
Bearb.	02.12.2016	Name	Brandenburg
Gepr.	06.12.2016	Plagge	
Freig.	08.12.2016	Piotrowski	
Stand	28.11.2016	Höhlschen	

0 200 400 600 m

Ing.- und Planungsbüro
LANGE GBR
 Carl-Peschken-Str. 12
 47441 Moers
 Tel.: +49 2841 7905 - 0
 Fax: +49 2841 7905 - 55
 Email: info@langebr.de
 www.langebr.de

© GeoBasis-DE/ BKG 2015/2016 powered by geoGLIS oHG (©2016), www.onmaps.de
 Path: O:\EUGAL\ArcGIS\layerv\ROV\Unterlage_C_UVUEUGAB_RUV_UVU_C5_Boden.mxd