

Planungsregion
Uckermark-Barnim

Schönfeld
LK Uckermark

Schenkenberg
LK Uckermark

EUGAL 2 x DN 1400
Verfahrensunterlagen zum Raumordnungsverfahren
Unterlage C - Umweltverträglichkeitsuntersuchung

Schutzgut Tiere - Bestand und Empfindlichkeiten: Sonstige Tierarten		Maßstab 1: 25.000	Plananlage C4c
Datum	Name	Brandenburg	Blatt 01
Bearb.	02.12.2016	Ernst	Ing.- und Planungsbüro LANGE GbR Carl-Peschken-Str. 12 47441 Moers Tel.: +49 2841 7905 - 0 Fax: +49 2841 7905 - 55 Email: info@langegbr.de www.langegbr.de
Gepr.	06.12.2016	Biederbick	
Freig.	08.12.2016	Höhlschen	
Stand	28.11.2016		

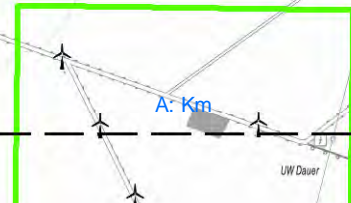
0 200 400 600 m

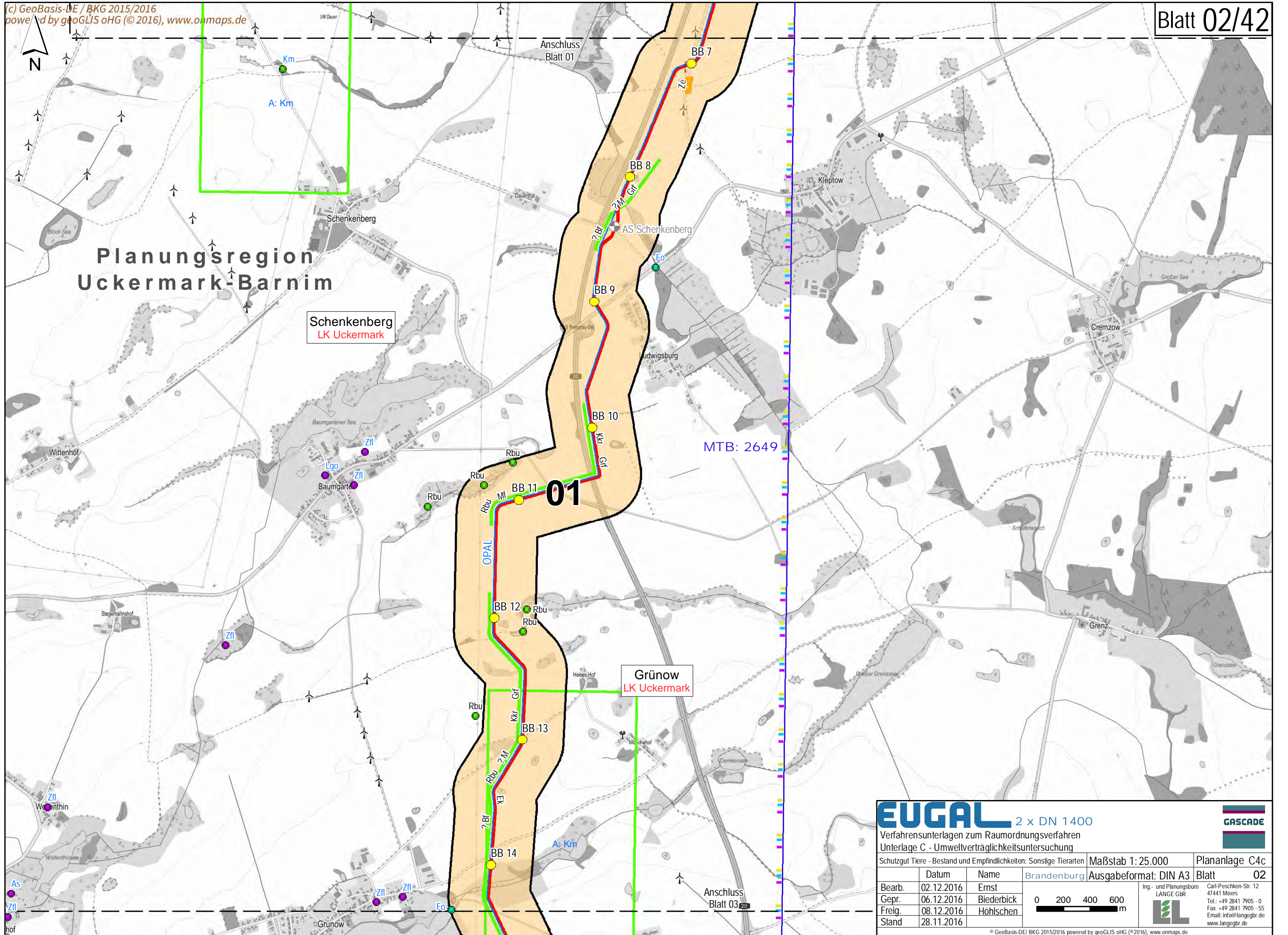
© GeoBasis-DE/ BKG 2015/2016 powered by geoGLIS oHG (©2016), www.onmaps.de
 Path: O:\EUGAB\ArcGIS\Layout\ROV\Unterlage_C_UV\UUGAB_ROV_UVU_C4c_SG_Tiere_S.mxd



02

Anschluss
Blatt 02





Planungsregion Uckermark-Barnim

Schenkenberg
LK Uckermark

Grünow
LK Uckermark

01

MTB: 2649

EUGAL 2 x DN 1400

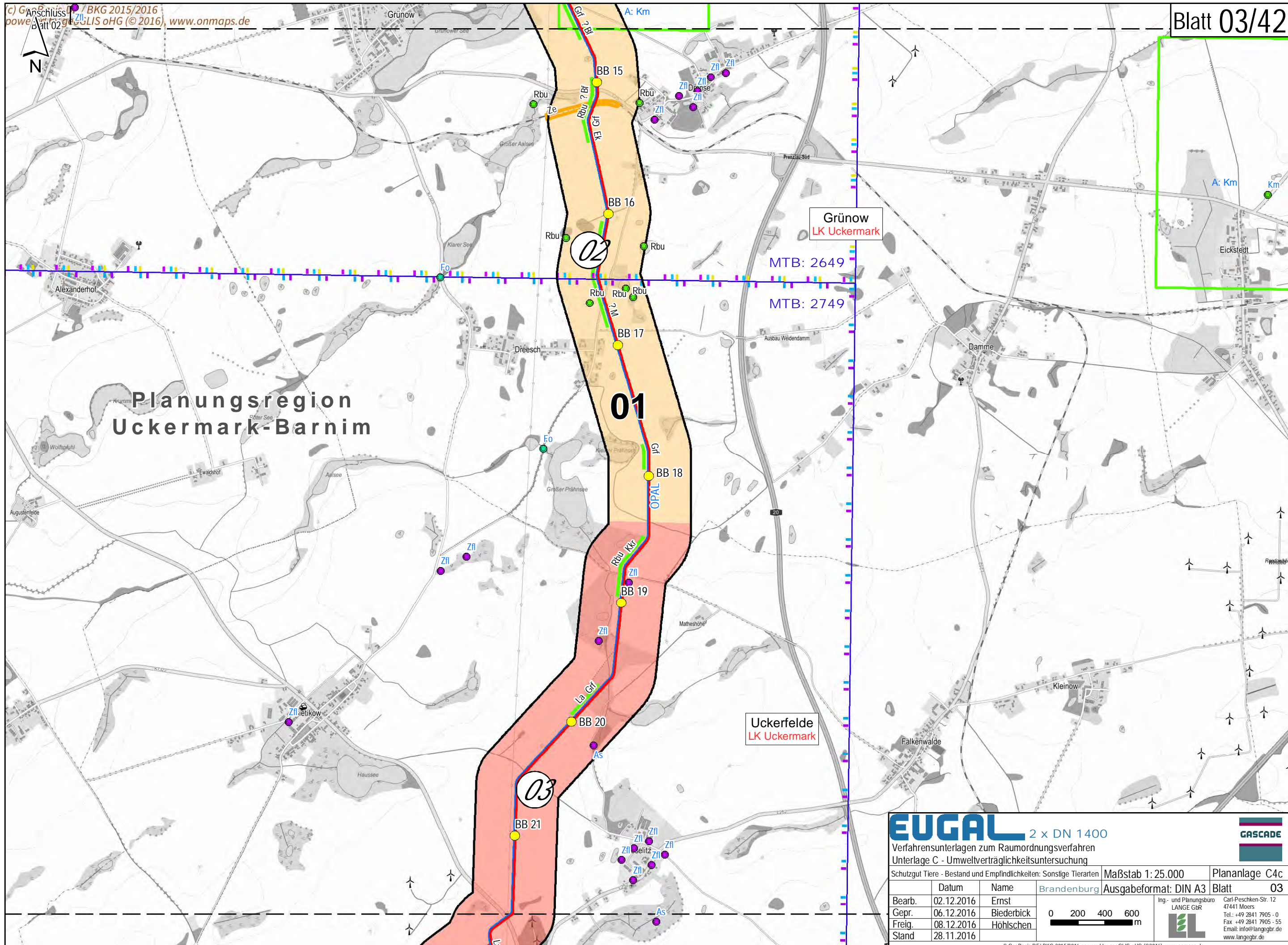
Verfahrensunterlagen zum Raumordnungsverfahren
 Unterlage C - Umweltverträglichkeitsuntersuchung

Schutzgut Tiere - Bestand und Empfindlichkeiten: Sonstige Tierarten

Bearb.	02.12.2016	Ernst		Ing- und Planungsbüro LANGE GbR 	Carl-Peschken-Str. 12 47441 Moers Tel.: +49 2841 7905 - 0 Fax: +49 2841 7905 - 55 Email: info@langegbr.de www.langegbr.de
Gepr.	06.12.2016	Biederbick			
Freig.	08.12.2016	Höhlschen			
Stand	28.11.2016				

Maßstab 1: 25.000
 Ausgabeformat: DIN A3
 Plananlage C4c
 Blatt 02

© GeoBasis-DE/ BKG 2015/2016 powered by geoGLIS oHG (© 2016), www.onmaps.de
 Path: O:\EUGAL\ArcGIS\layou\ROV\Unterlage_C_UV\EUGAL_ROV_UVU_C4c_SG_Tiere_S.mxd



Planungsregion Uckermark-Barnim

01

03

Grünow
LK Uckermark

MTB: 2649

MTB: 2749

Uckerfelde
LK Uckermark

EUGAL

2 x DN 1400

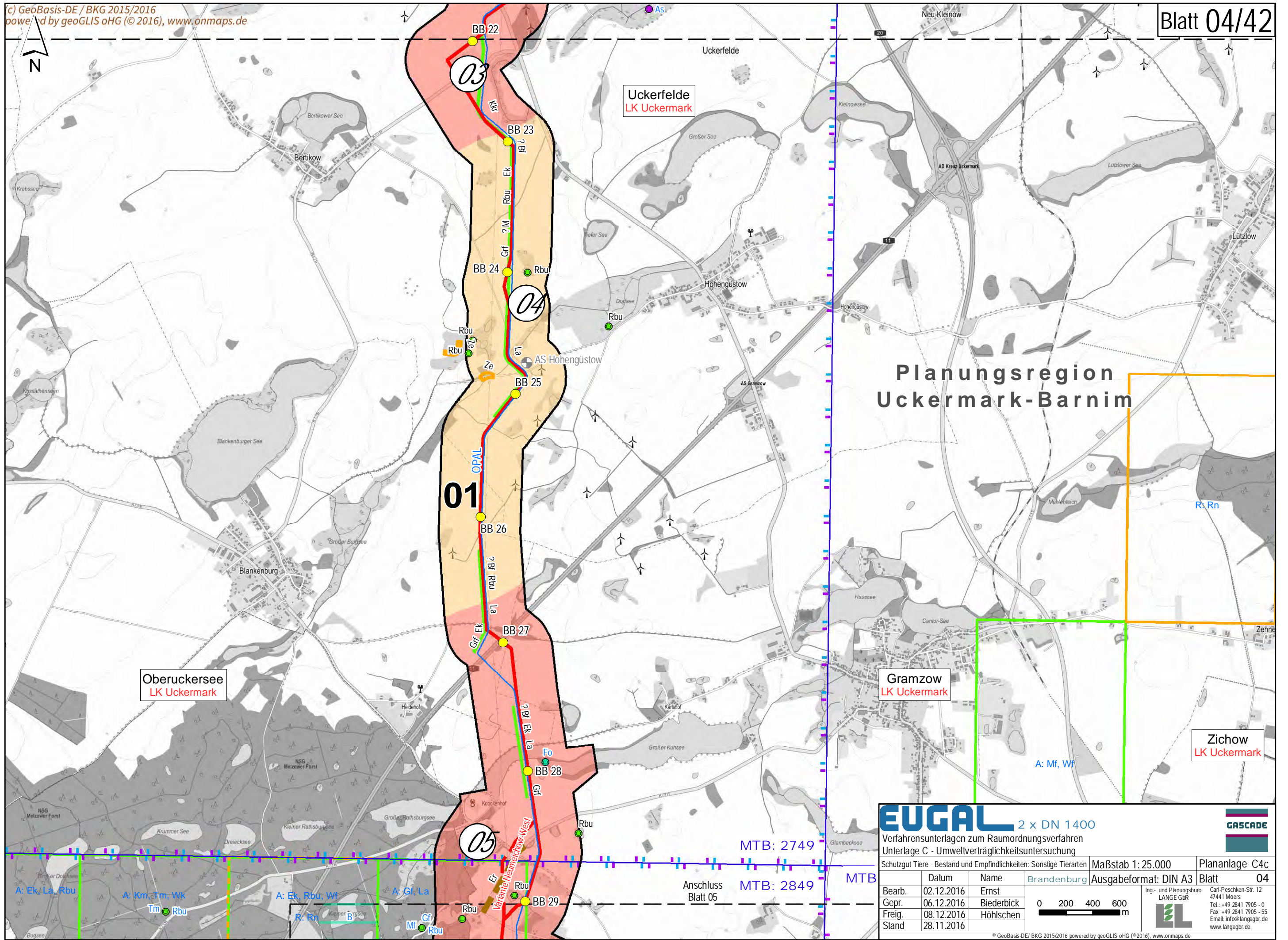
GASCADE

Verfahrensunterlagen zum Raumordnungsverfahren
Unterlage C - Umweltverträglichkeitsuntersuchung

Schutzgut Tiere - Bestand und Empfindlichkeiten: Sonstige Tierarten		Maßstab 1: 25.000	Plananlage C4c
		Ausgabeformat: DIN A3	Blatt 03
Bearb.	Datum	Name	Ing.- und Planungsbüro LANGE GbR Carl-Peschken-Str. 12 47441 Moers Tel.: +49 2841 7905 - 0 Fax: +49 2841 7905 - 55 Email: info@langegbr.de www.langegbr.de
Gepr.	02.12.2016	Ernst	
Freig.	06.12.2016	Biederbick	
Stand	08.12.2016	Höhlschen	

0 200 400 600

m



**Planungsregion
 Uckermark-Barnim**

EUGAL 2 x DN 1400
 Verfahrungsunterlagen zum Raumordnungsverfahren
 Unterlage C - Umweltverträglichkeitsuntersuchung

Schutzgut Tiere - Bestand und Empfindlichkeiten: Sonstige Tierarten		Maßstab 1: 25.000	Plananlage C4c
Brandenburg		Ausgabeformat: DIN A3	Blatt 04
Bearb.	02.12.2016	Ernst	Ing.- und Planungsbüro LANGE GbR Carl-Peschken-Str. 12 47441 Moers Tel.: +49 2841 7905 - 0 Fax: +49 2841 7905 - 55 Email: info@langegr.de www.langegr.de
Gepr.	06.12.2016	Biederbick	
Freig.	08.12.2016	Höhlschen	
Stand	28.11.2016		

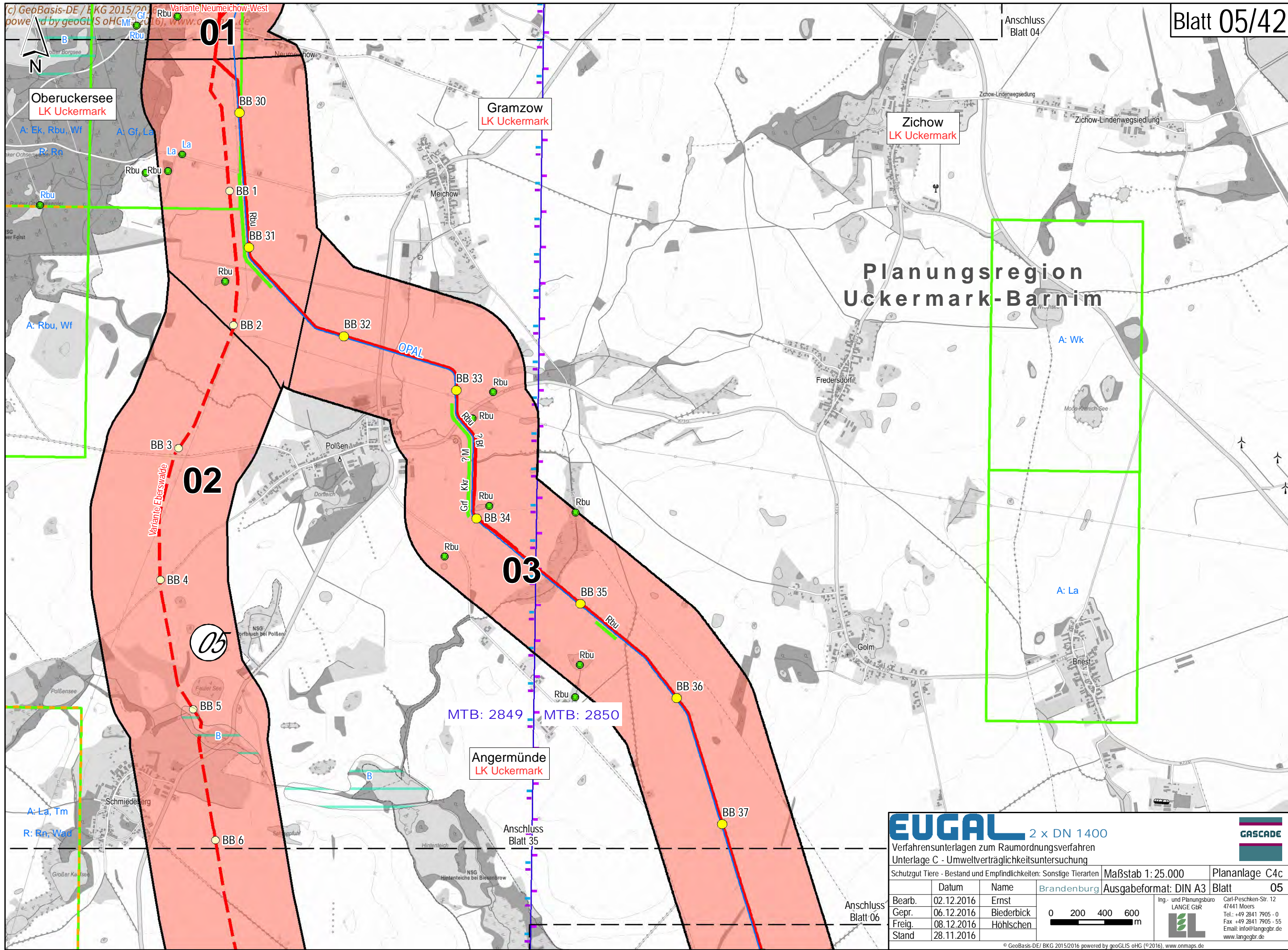
0 200 400 600 m

© GeoBasis-DE/ BKG 2015/2016 powered by geoGLIS oHG (© 2016), www.onmaps.de
 Path: O:\EUGAL\ArcGIS\layout\ROV\Unterlage_C_UV\UUGAB_ROV_UVU_C4c_SG_Tiere_S.mxd

MTB: 2749

Anschluss Blatt 05
 MTB: 2849

MTB



Anschluss Blatt 06

EUGAL 2 x DN 1400

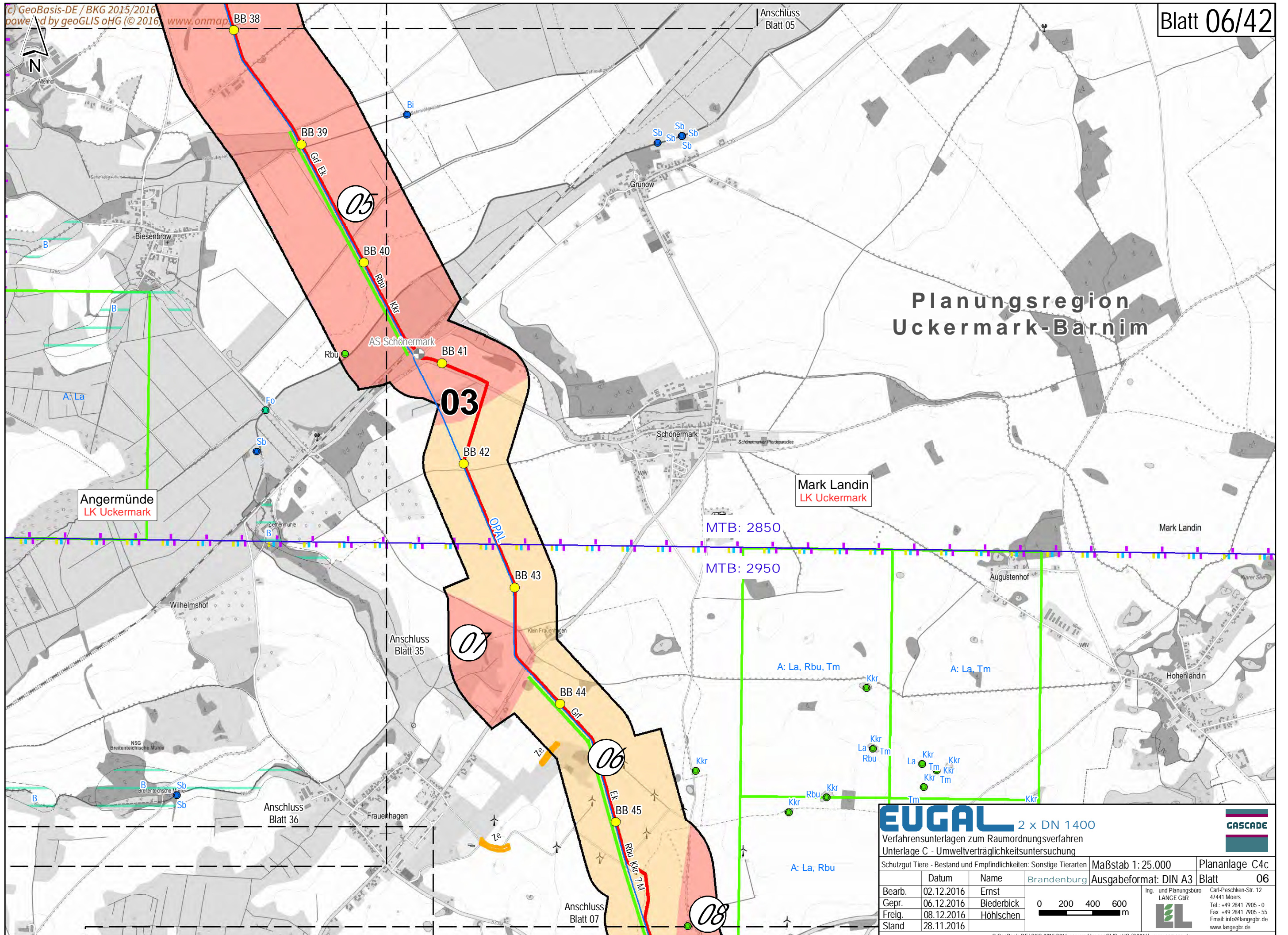
Verfahrensunterlagen zum Raumordnungsverfahren
 Unterlage C - Umweltverträglichkeitsuntersuchung

Schutzgut Tiere - Bestand und Empfindlichkeiten: Sonstige Tierarten

Bearb.	02.12.2016	Ernst	 0 200 400 600 m	Maßstab 1: 25.000	Plananlage C4c	
Gepr.	06.12.2016	Biederbick		Ing.- und Planungsbüro LANGE GbR	Ausgabeformat: DIN A3	Blatt 05
Freig.	08.12.2016	Höhlschen				
Stand	28.11.2016					

© GeoBasis-DE/ BKG 2015/2016 powered by geoGLIS oHG (© 2016), www.onmaps.de
 Path: O:\EUGAL\ArcGIS\Layout\ROV\Unterlage_C_UVU\EUGAB_ROV_UVU_C4c_SG_Tiere_S.mxd





Planungsregion Uckermark-Barnim

Angermünde
LK Uckermark

Mark Landin
LK Uckermark

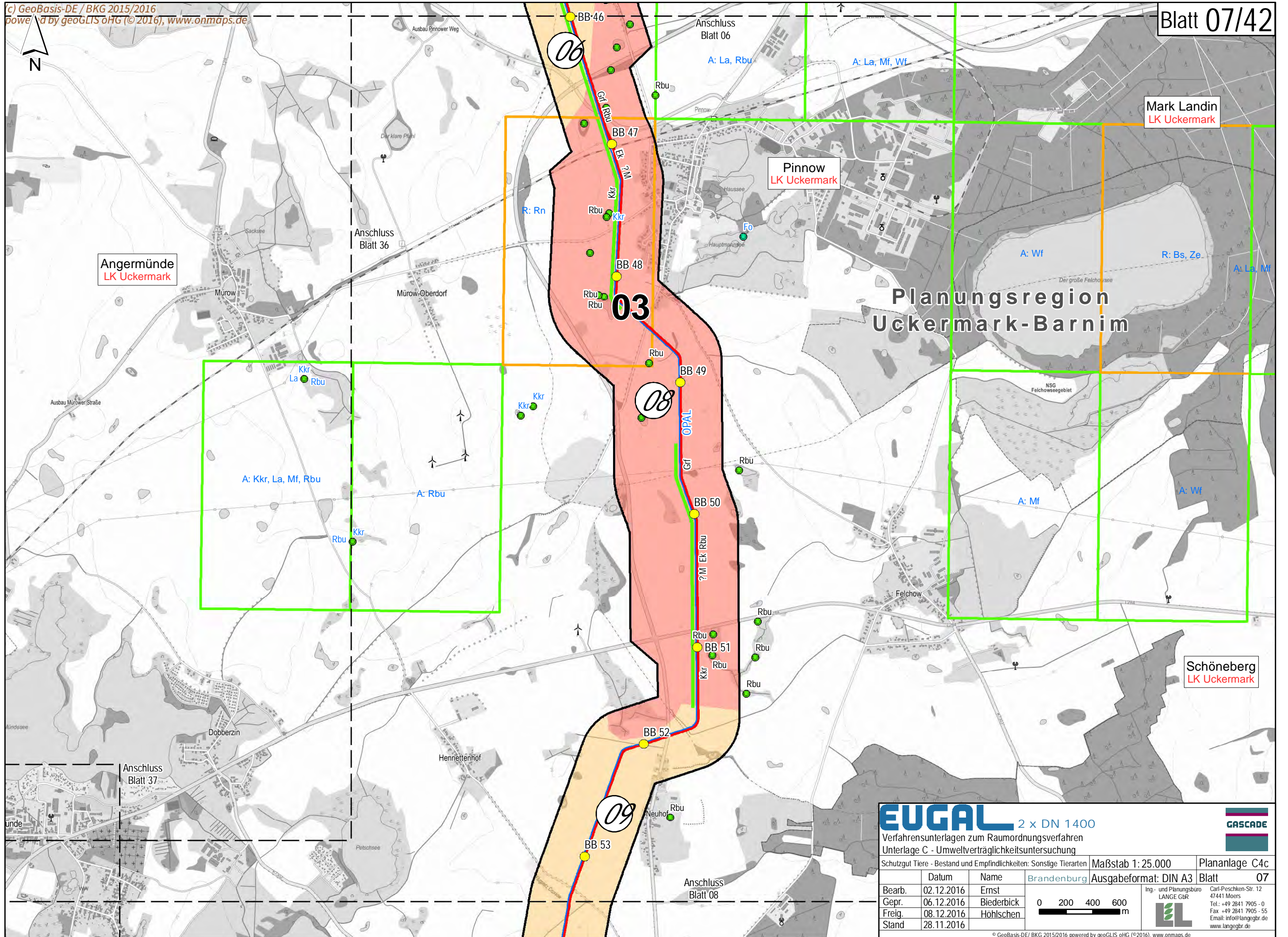
MTB: 2850

MTB: 2950

EUGAL 2 x DN 1400
Verfahrensunterlagen zum Raumordnungsverfahren
Unterlage C - Umweltverträglichkeitsuntersuchung

Schutzgut Tiere - Bestand und Empfindlichkeiten: Sonstige Tierarten		Maßstab 1: 25.000	Plananlage C4c
Brandenburg		Ausgabeformat: DIN A3	Blatt 06
Bearb.	02.12.2016	Ernst	Ing.- und Planungsbüro LANGE GbR Carl-Peschken-Str. 12 47441 Moers Tel.: +49 2841 7905 - 0 Fax: +49 2841 7905 - 55 Email: info@langegbr.de www.langegbr.de
Gepr.	06.12.2016	Biederbick	
Freig.	08.12.2016	Höhlschen	
Stand	28.11.2016		

0 200 400 600 m



EUGAL 2 x DN 1400
 Verfahrungsunterlagen zum Raumordnungsverfahren
 Unterlage C - Umweltverträglichkeitsuntersuchung

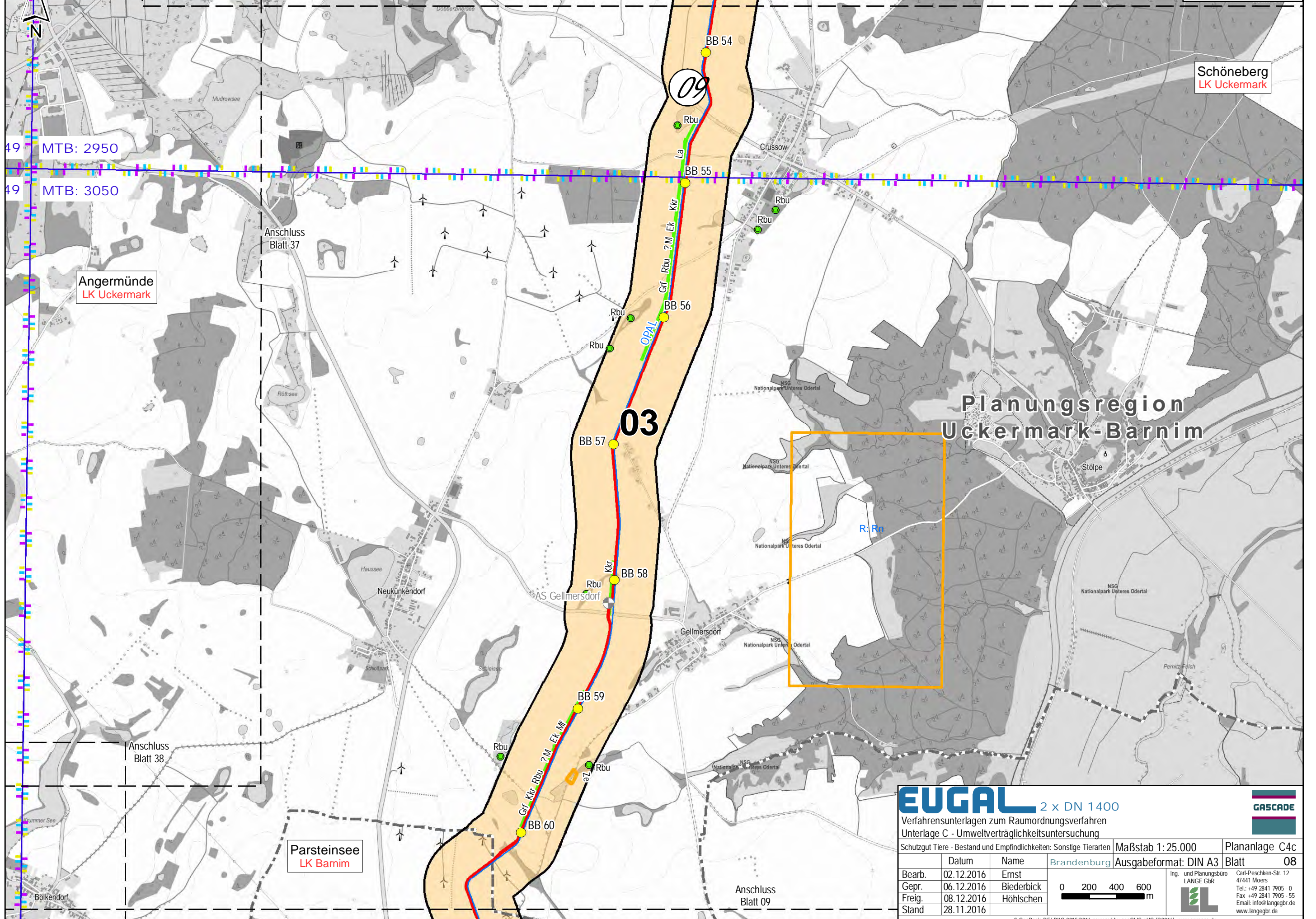
Logo: **GASCADE**

Schutzgut Tiere - Bestand und Empfindlichkeiten: Sonstige Tierarten		Maßstab 1: 25.000	Plananlage C4c
Ausgabeformat: DIN A3		Blatt 07	
Bearb.	02.12.2016	Name	Ernst
Gepr.	06.12.2016	Name	Biederbick
Freig.	08.12.2016	Name	Höhlschen
Stand	28.11.2016		

0 200 400 600 m

Ing- und Planungsbüro
LANGE GbR
 Carl-Peschken-Str. 12
 47441 Moers
 Tel.: +49 2841 7905 - 0
 Fax: +49 2841 7905 - 55
 Email: info@langegbr.de
 www.langegbr.de

© GeoBasis-DE/ BKG 2015/2016 powered by geoGLIS oHG (© 2016), www.onmaps.de
 Path: O:\EUGAL\ArcGIS\Layout\ROV\Unterlage_C_UVU\EUGAB_ROV_UVU_C4c_SG_Tiere_S.mxd



Schöneberg
LK Uckermark

Angermünde
LK Uckermark

Planungsregion
Uckermark-Barnim

Parsteinsee
LK Barnim

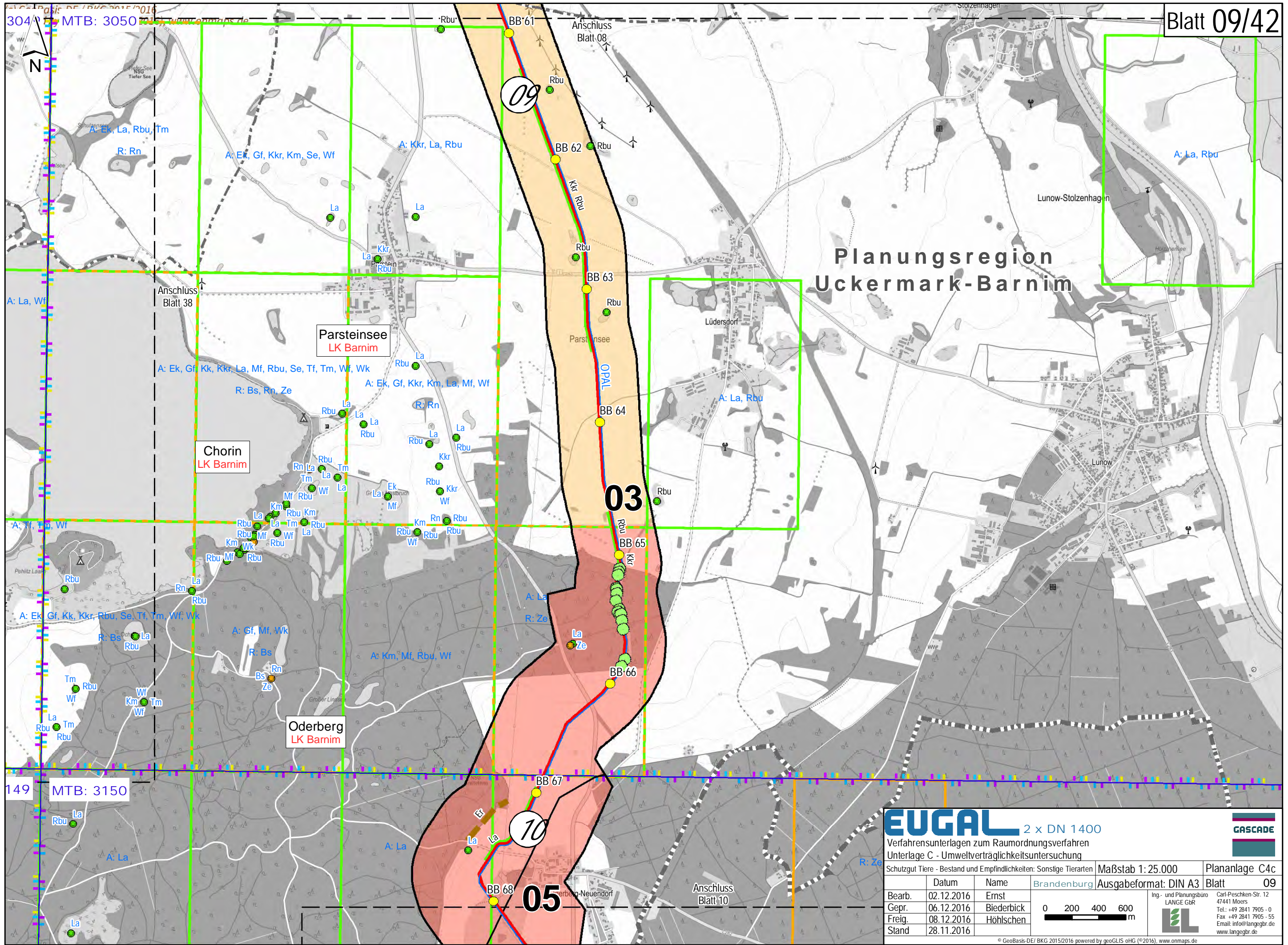
EUGAL 2 x DN 1400
 Verfahrungsunterlagen zum Raumordnungsverfahren
 Unterlage C - Umweltverträglichkeitsuntersuchung

Logo: GASCADE

Schutzgut Tiere - Bestand und Empfindlichkeiten: Sonstige Tierarten		Maßstab 1: 25.000	Plananlage C4c
Datum		Ausgabeformat: DIN A3	Blatt 08
Bearb.	02.12.2016		Ing- und Planungsbüro LANGE GbR Carl-Peschken-Str. 12 47441 Moers Tel.: +49 2841 7905-0 Fax: +49 2841 7905-55 Email: info@langegbr.de www.langegbr.de
Gepr.	06.12.2016		
Freig.	08.12.2016		
Stand	28.11.2016		

© GeoBasis-DE/ BKG 2015/2016 powered by geoGLIS oHG (© 2016), www.onmaps.de
 Path: O:\EUGAL\ArcGIS\Layout\ROV\Unterlage_C_UVU\EUGAB_ROV_UVU_C4c_SG_Tiere_S.mxd

Planungsregion Uckermark-Barnim



EUGAL 2 x DN 1400
 Verfahrnsunterlagen zum Raumordnungsverfahren
 Unterlage C - Umweltverträglichkeitsuntersuchung

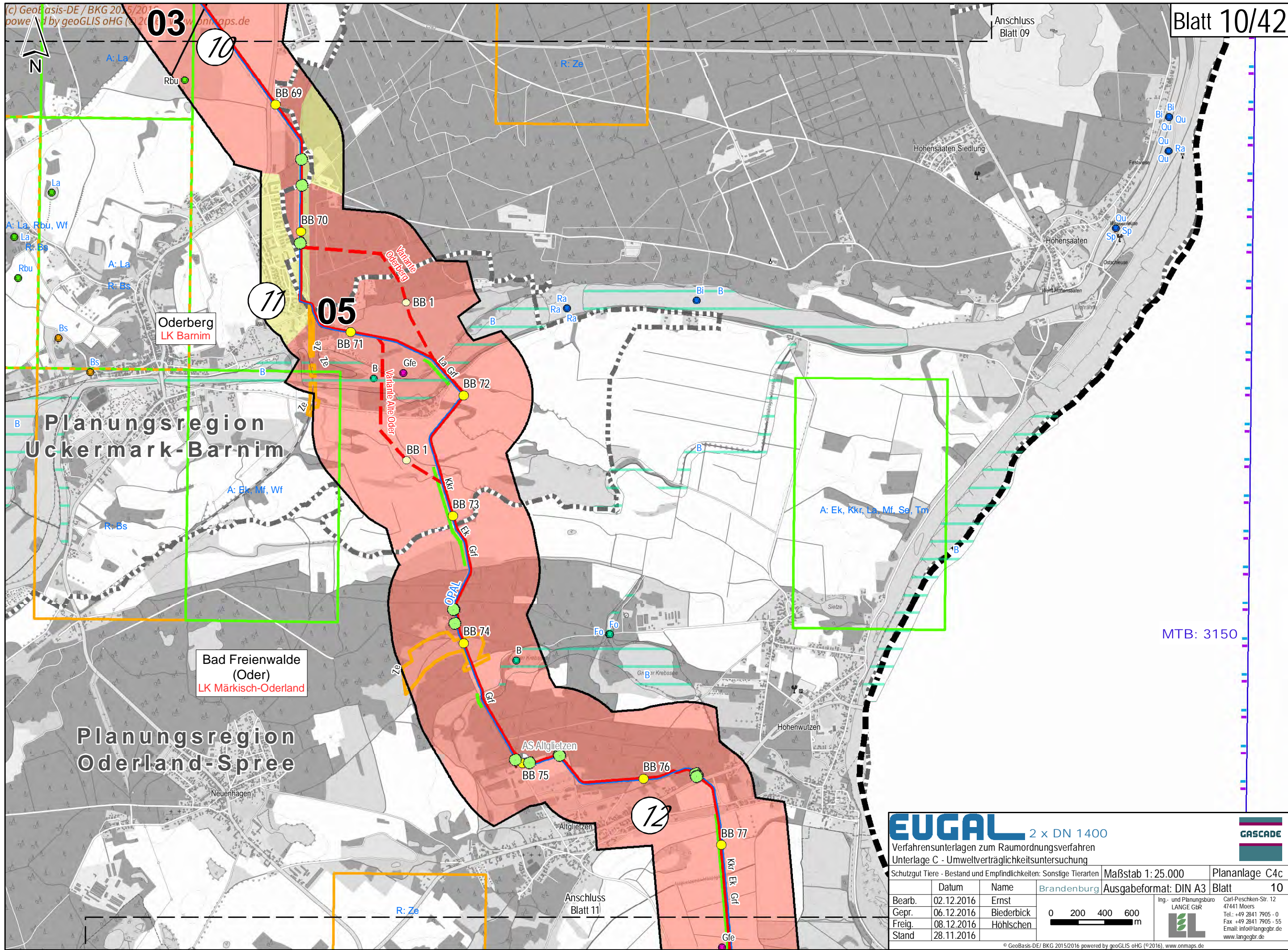
Maßstab 1: 25.000
 Ausgabeformat: DIN A3
 Blatt 09

Datum	Name	Brandenburg
Bearb. 02.12.2016	Ernst	
Gepr. 06.12.2016	Biederbick	
Freig. 08.12.2016	Höhlschen	
Stand 28.11.2016		

0 200 400 600 m

Ing.- und Planungsbüro
LANGE GbR
 Carl-Peschken-Str. 12
 47441 Moers
 Tel.: +49 2841 7905 - 0
 Fax: +49 2841 7905 - 55
 Email: info@langebr.de
 www.langebr.de

© GeoBasis-DE/ BKG 2015/2016 powered by geoGLIS oHG (©2016), www.onmaps.de
 Path: O:\EUGAL\ArcGIS\Layout\ROV\Unterlage_C_UV\UUGAB_ROV_UVU_C4c_SG_Tiere_S.mxd



EUGAL 2 x DN 1400
 Verfahrnsunterlagen zum Raumordnungsverfahren
 Unterlage C - Umweltverträglichkeitsuntersuchung

Logo: **GASCADE**

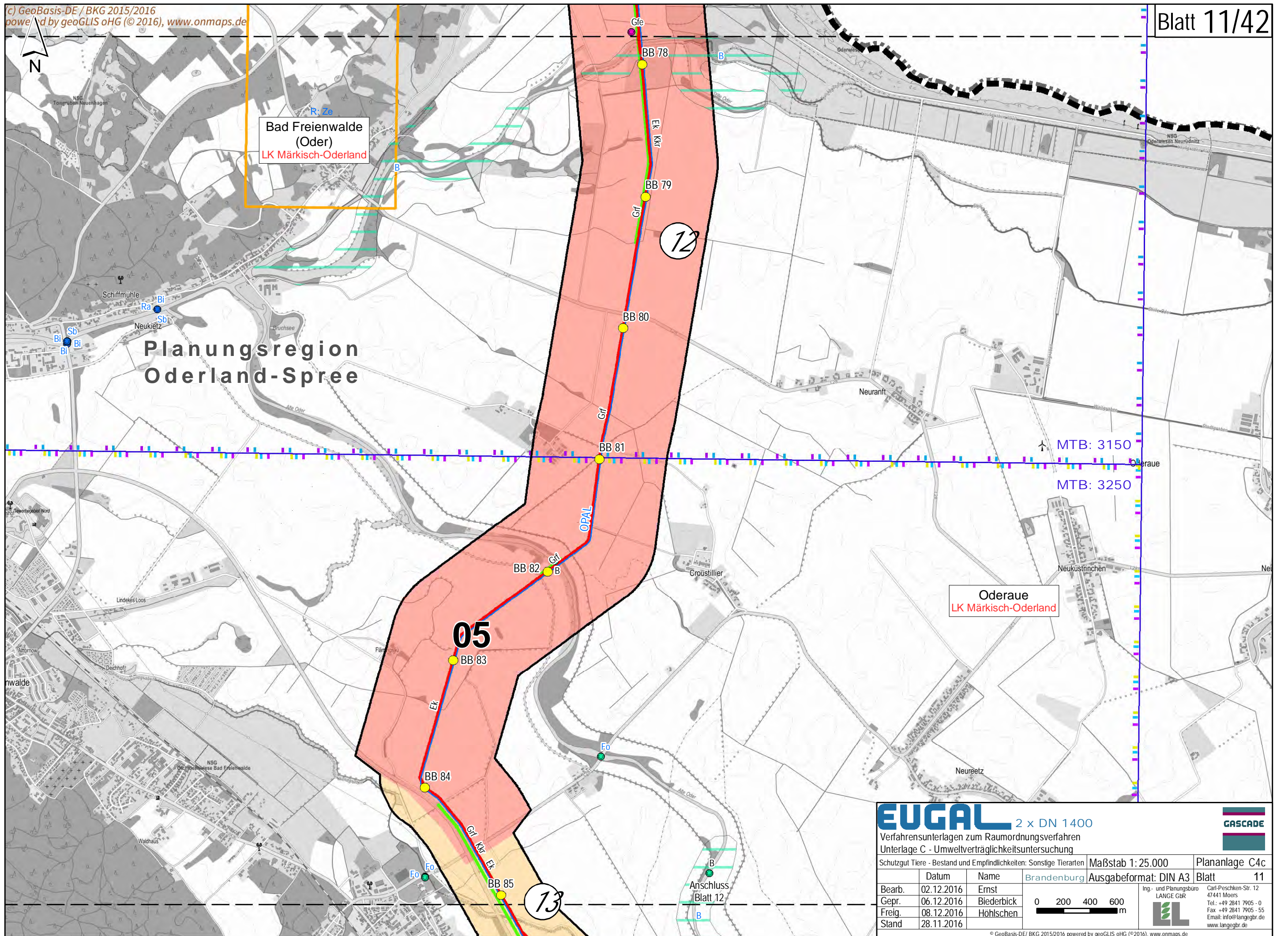
Schutzgut Tiere - Bestand und Empfindlichkeiten: Sonstige Tierarten		Maßstab 1: 25.000	Plananlage C4c
Brandenburg		Ausgabeformat: DIN A3	Blatt 10
Bearb.	02.12.2016	Ernst	Ing.- und Planungsbüro LANGE GbR Carl-Peschken-Str. 12 47441 Moers Tel.: +49 2841 7905 - 0 Fax: +49 2841 7905 - 55 Email: info@langebr.de www.langebr.de
Gepr.	06.12.2016	Biederbick	
Freig.	08.12.2016	Höhlschen	
Stand	28.11.2016		

0 200 400 600 m

© GeoBasis-DE/ BKG 2015/2016 powered by geoGLIS oHG (© 2016). www.onmaps.de
 Path: O:\EUGAL\ArcGIS\Layout\ROV\Unterlage_C_UV\UUGAB_ROV_UVU_C4c_SG_Tiere_S.mxd

MTB: 3150

Anschluss Blatt 11



**Planungsregion
 Oderland-Spree**

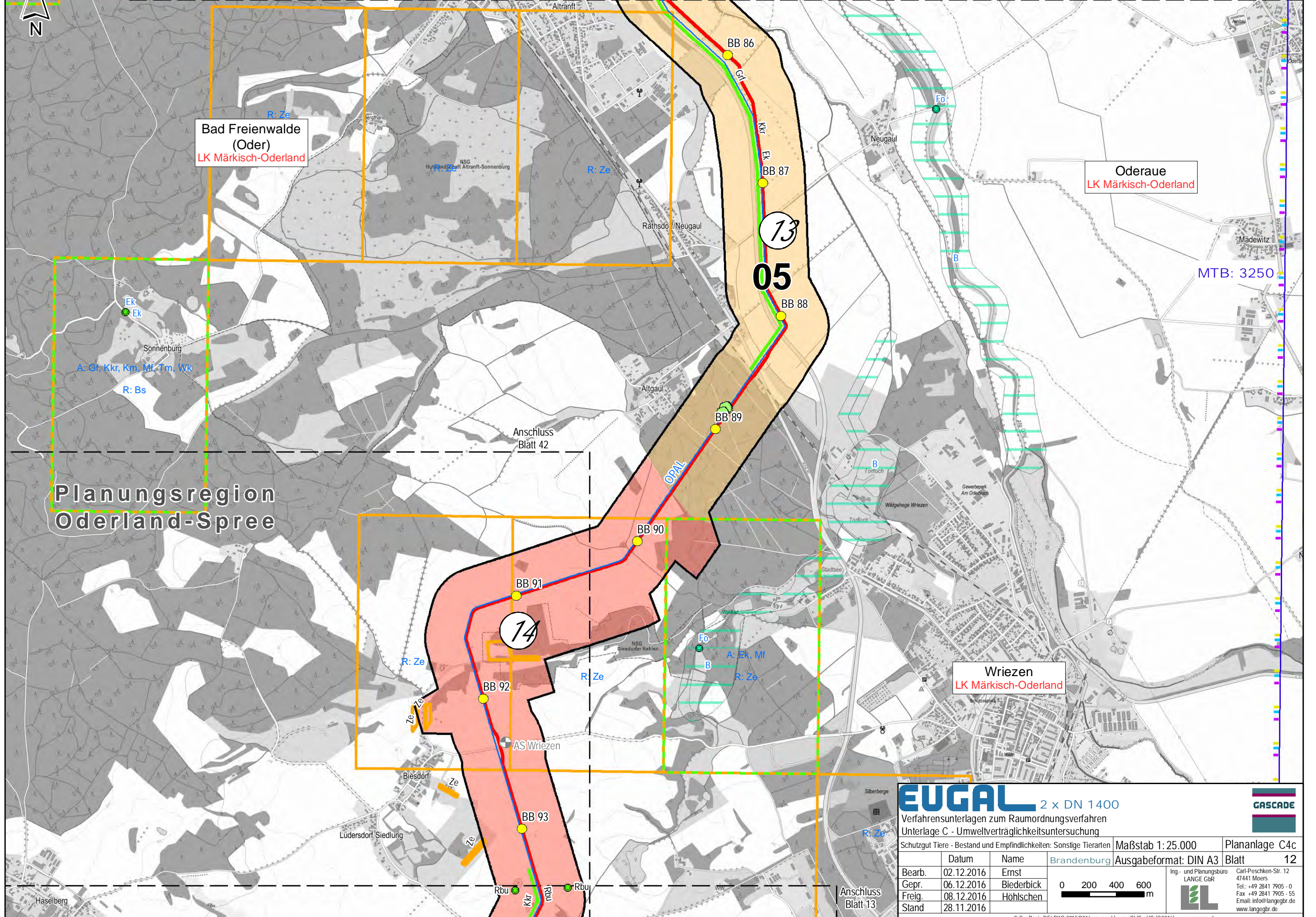
**Bad Freienwalde
 (Oder)
 LK Märkisch-Oderland**

**Oderau
 LK Märkisch-Oderland**

EUGAL 2 x DN 1400
 Verfahrungsunterlagen zum Raumordnungsverfahren
 Unterlage C - Umweltverträglichkeitsuntersuchung

Schutzgut Tiere - Bestand und Empfindlichkeiten: Sonstige Tierarten		Maßstab 1: 25.000	Plananlage C4c
Brandenburg		Ausgabeformat: DIN A3	Blatt 11
Bearb.	02.12.2016	Ernst	Ing.- und Planungsbüro LANGE GbR Carl-Peschken-Str. 12 47441 Moers Tel.: +49 2841 7905 - 0 Fax: +49 2841 7905 - 55 Email: info@langegb.de www.langegb.de
Gepr.	06.12.2016	Biederbick	
Freig.	08.12.2016	Höhlschen	
Stand	28.11.2016		

0 200 400 600 m




Bad Freienwalde
 (Oder)
 LK Märkisch-Oderland

Oderau
 LK Märkisch-Oderland

Wriezen
 LK Märkisch-Oderland

Planungsregion
 Oderland-Spree

EUGAL 2 x DN 1400
 Verfahrnsunterlagen zum Raumordnungsverfahren
 Unterlage C - Umweltverträglichkeitsuntersuchung

Schutzgut Tiere - Bestand und Empfindlichkeiten: Sonstige Tierarten		Maßstab 1: 25.000	Plananlage C4c
Brandenburg		Ausgabeformat: DIN A3	Blatt 12
Bearb.	02.12.2016	Ernst	Ing.- und Planungsbüro LANGE GbR  Carl-Peschken-Str. 12 47441 Moers Tel.: +49 2841 7905 - 0 Fax: +49 2841 7905 - 55 Email: info@langegbr.de www.langegbr.de
Gepr.	06.12.2016	Biederbick	
Freig.	08.12.2016	Höhlschen	
Stand	28.11.2016		

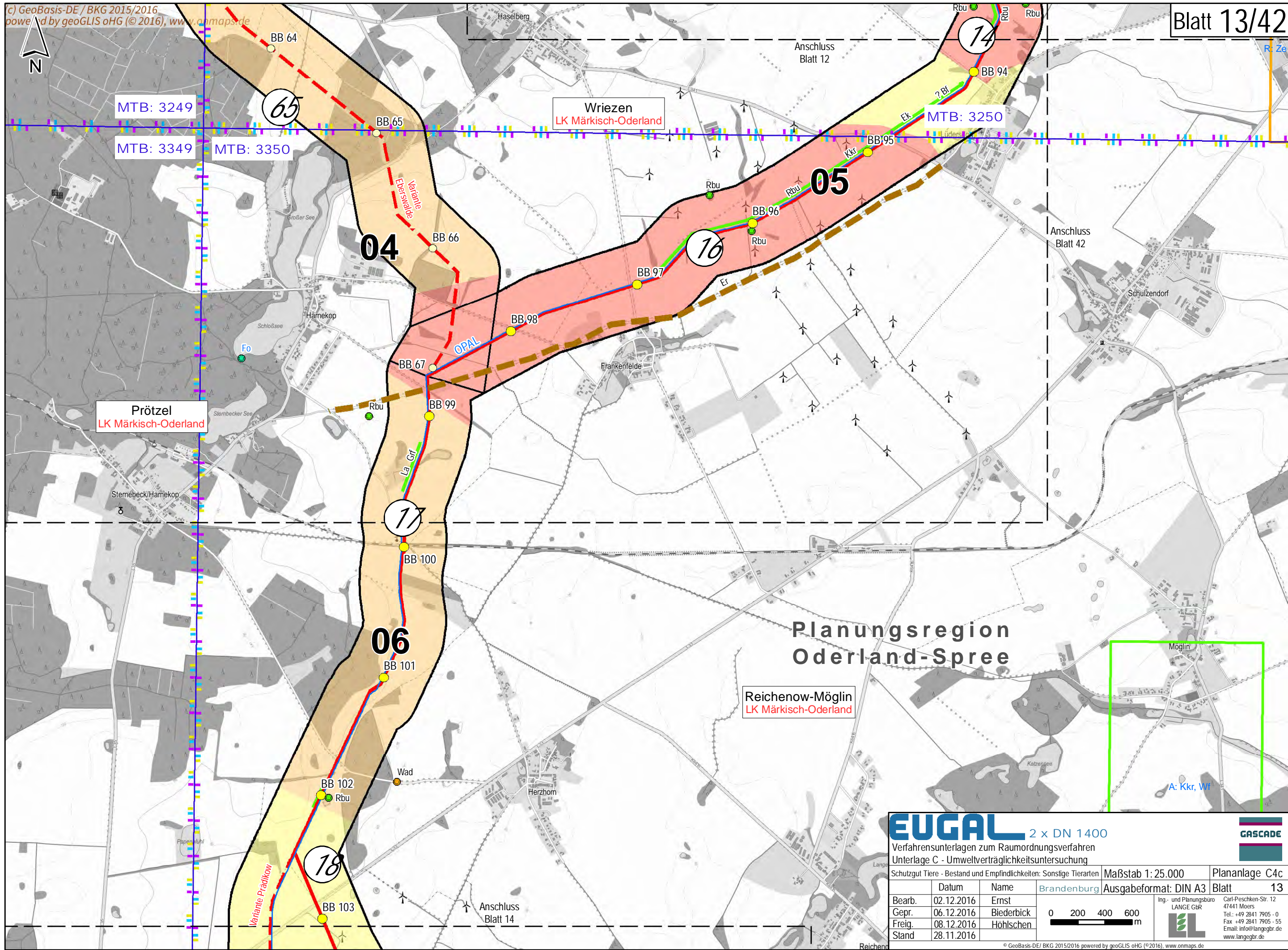
0 200 400 600 m

© GeoBasis-DE/ BKG 2015/2016 powered by geoGLIS oHG (© 2016), www.onmaps.de
 Path: O:\EUGAL\ArcGIS\Layout\ROV\Unterlage_C_UVU\EUGAB_ROV_UVU_C4c_SG_Tiere_S.mxd



Anschluss
 Blatt 13

MTB: 3250



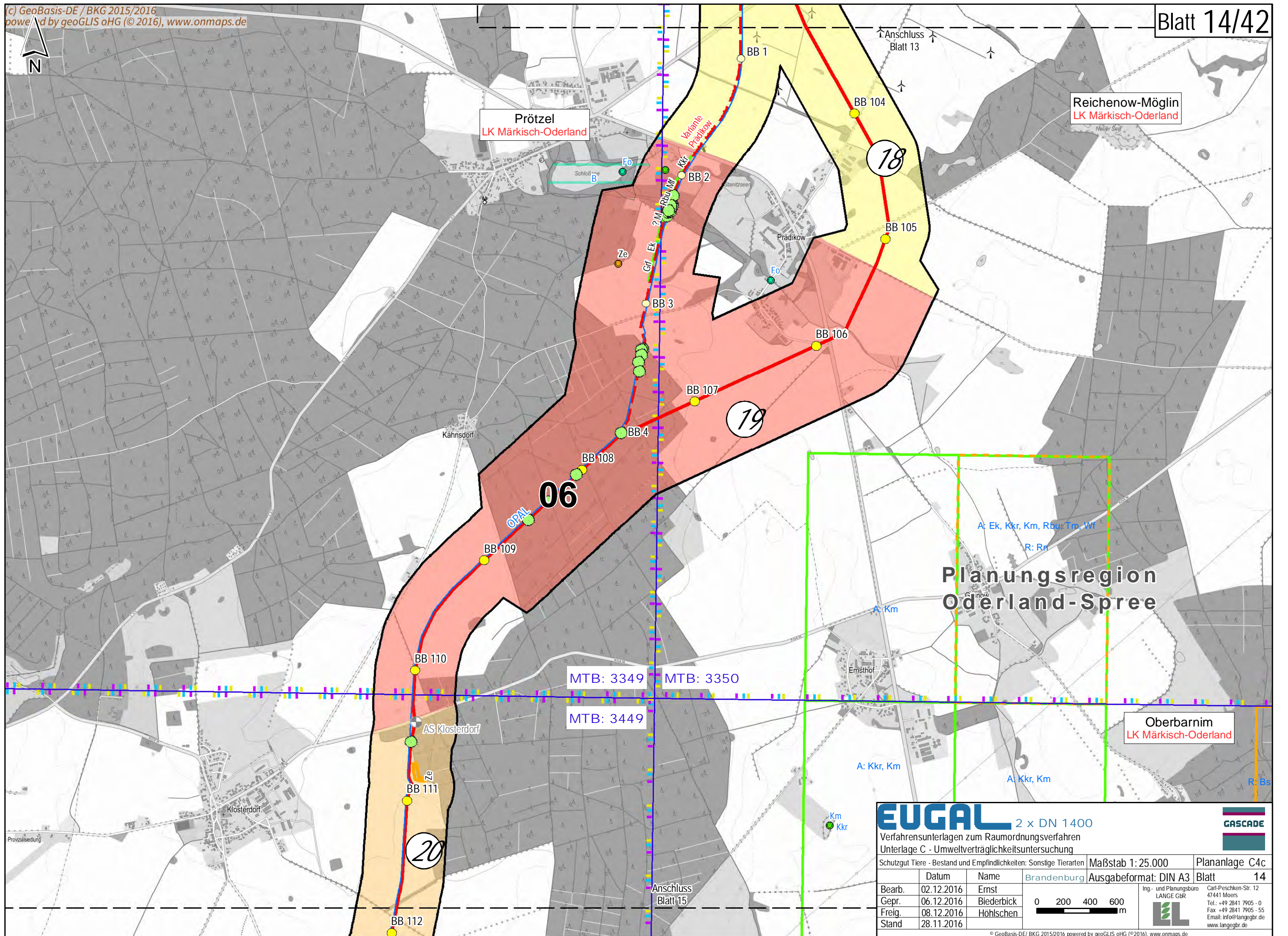
EUGAL 2 x DN 1400
 Verfahrungsunterlagen zum Raumordnungsverfahren
 Unterlage C - Umweltverträglichkeitsuntersuchung

Logo: **GASCADE**

Schutzgut Tiere - Bestand und Empfindlichkeiten: Sonstige Tierarten		Maßstab 1: 25.000	Plananlage C4c
Brandenburg		Ausgabeformat: DIN A3	Blatt 13
Bearb.	02.12.2016	Ernst	Ing.- und Planungsbüro LANGE GbR Carl-Peschken-Str. 12 47441 Moers Tel.: +49 2841 7905 - 0 Fax: +49 2841 7905 - 55 Email: info@langegbr.de www.langegbr.de
Gepr.	06.12.2016	Biederbick	
Freig.	08.12.2016	Höhlschen	
Stand	28.11.2016		

0 200 400 600 m

© GeoBasis-DE/ BKG 2015/2016 powered by geoGLIS oHG (© 2016), www.onmaps.de
 Path: O:\EUGAL\ArcGIS\Layout\ROV\Unterlage_C_UV\UUGAB_ROV_UVU_C4c_SG_Tiere_S.mxd



Planungsregion
 Oderland-Spree

EUGAL 2 x DN 1400
 Verfahrnsunterlagen zum Raumordnungsverfahren
 Unterlage C - Umweltverträglichkeitsuntersuchung

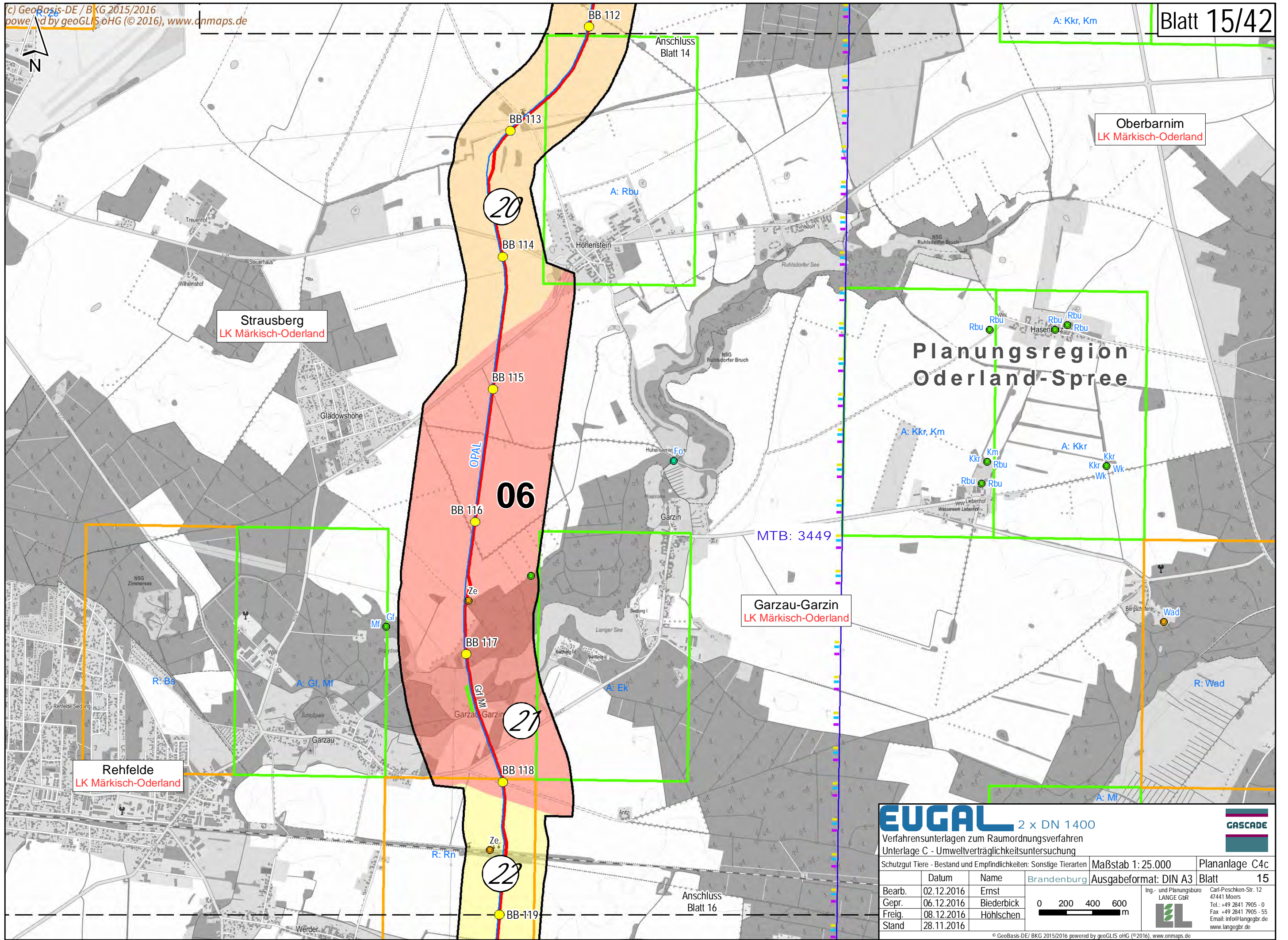
Brandenburg

Maßstab 1: 25.000
 Ausgabeformat: DIN A3
 Plananlage C4c
 Blatt 14

Datum	Name	Brandenburg
Bearb. 02.12.2016	Ernst	
Gepr. 06.12.2016	Biederbick	
Freig. 08.12.2016	Höhlschen	
Stand 28.11.2016		

0 200 400 600 m

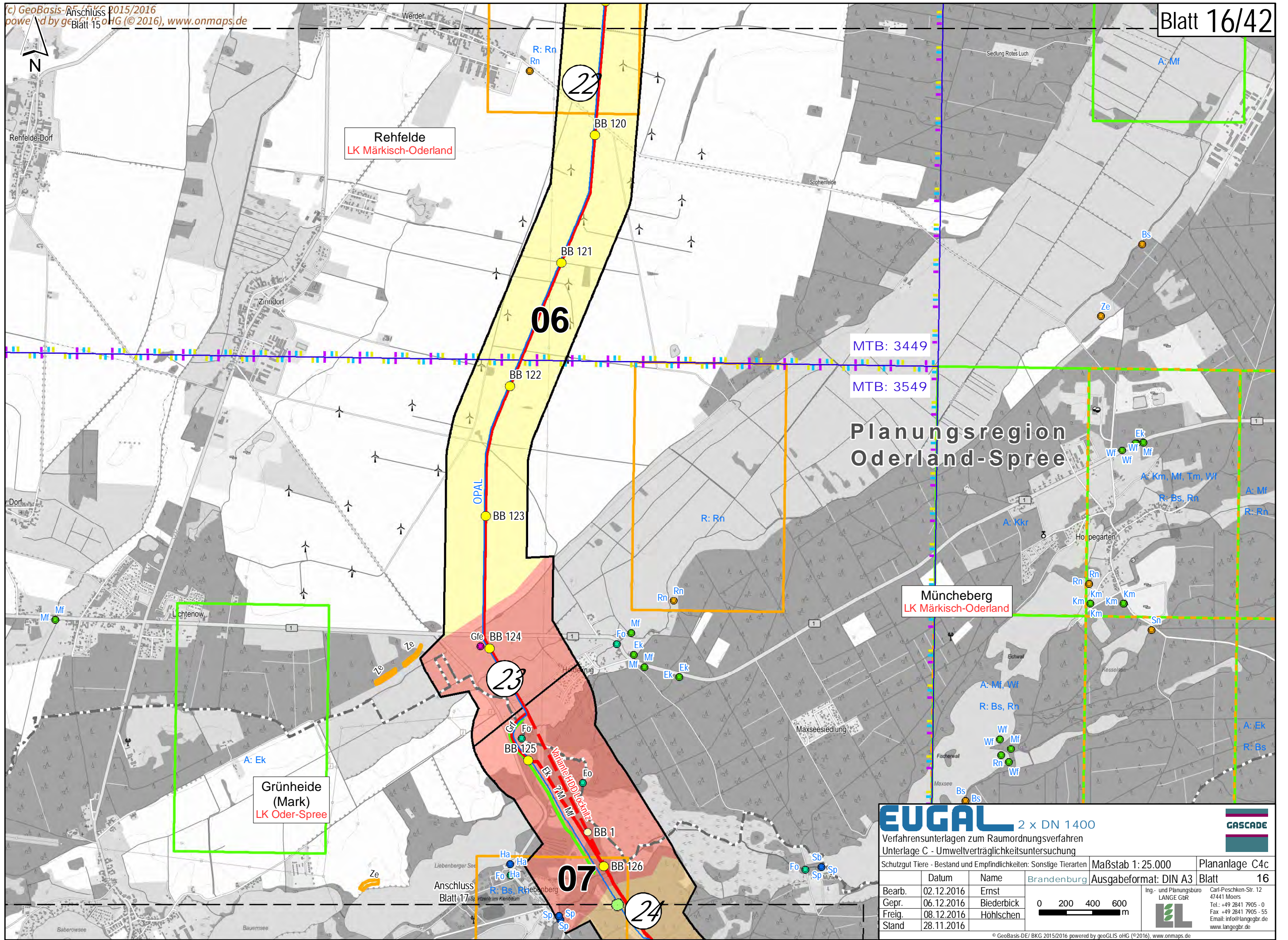
Ing.- und Planungsbüro
 LANGE GbR
 Carl-Peschken-Str. 12
 47441 Moers
 Tel.: +49 2841 7905-0
 Fax: +49 2841 7905-55
 Email: info@langebr.de
 www.langebr.de



EUGAL 2 x DN 1400
 Verfahrnsunterlagen zum Raumordnungsverfahren
 Unterlage C - Umweltverträglichkeitsuntersuchung

Schutzgut Tiere - Bestand und Empfindlichkeiten: Sonstige Tierarten		Maßstab 1: 25.000	Plananlage C4c
Brandenburg		Ausgabeformat: DIN A3	Blatt 15
Bearb.	02.12.2016	Ernst	Ing.- und Planungsbüro LANGE GbR Carl-Peschken-Str. 12 47441 Moers Tel.: +49 2841 7905 - 0 Fax: +49 2841 7905 - 55 Email: info@langegr.de www.langegr.de
Gepr.	06.12.2016	Biederbick	
Freig.	08.12.2016	Höhlschen	
Stand	28.11.2016		

0 200 400 600 m



MTB: 3449
MTB: 3549

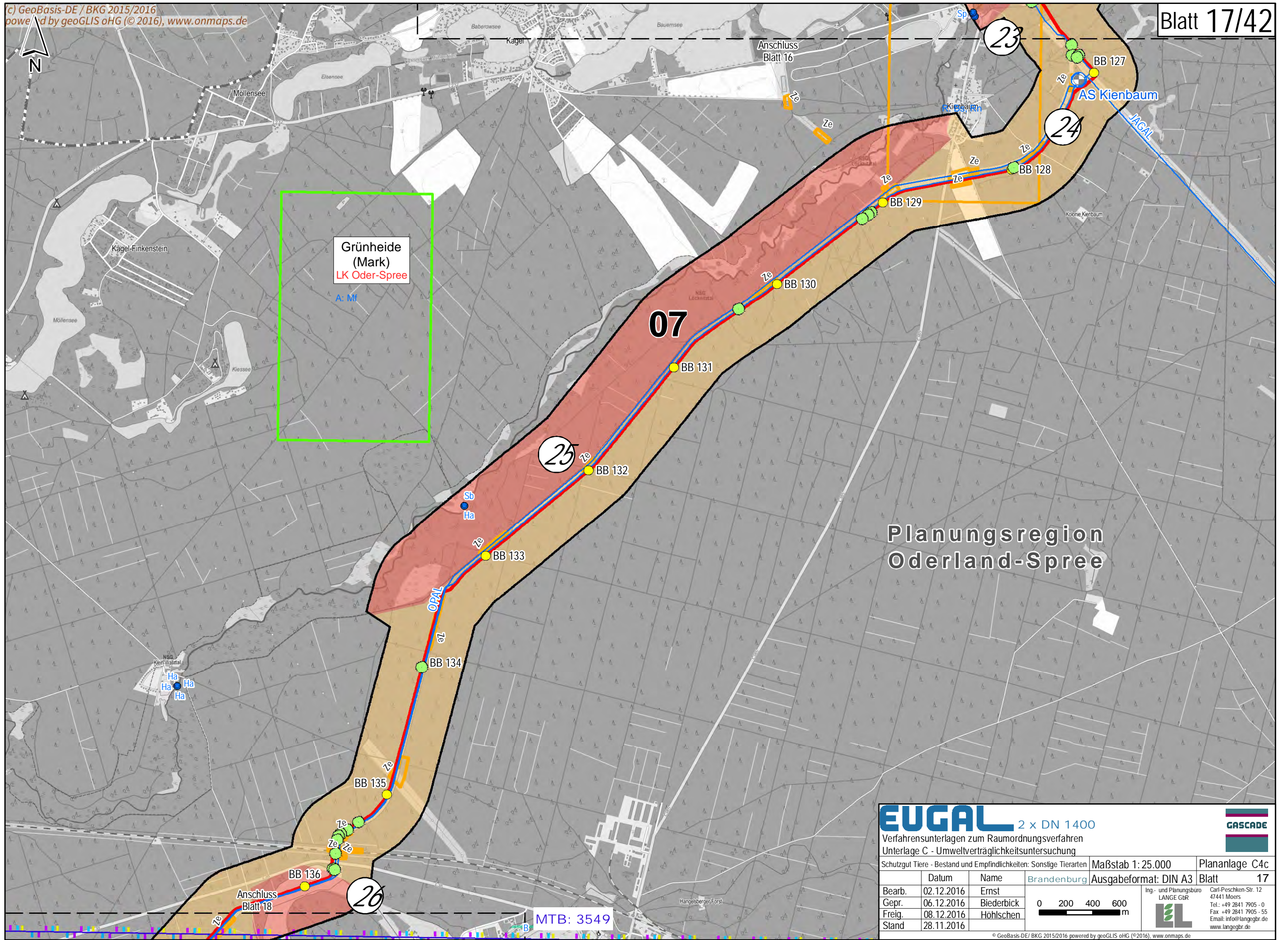
**Planungsregion
Oderland-Spree**

EUGAL 2 x DN 1400
Verfahrensunterlagen zum Raumordnungsverfahren
Unterlage C - Umweltverträglichkeitsuntersuchung

0 200 400 600 m

Schutzgut Tiere - Bestand und Empfindlichkeiten: Sonstige Tierarten		Maßstab 1: 25.000	Plananlage C4c
Brandenburg		Ausgabeformat: DIN A3	Blatt 16
Bearb.	02.12.2016	Name	Ernst
Gepr.	06.12.2016	Name	Biederbick
Freig.	08.12.2016	Name	Höhlschen
Stand	28.11.2016		

Ing.- und Planungsbüro
LANGE GbR
Carl-Peschken-Str. 12
47441 Moers
Tel.: +49 2841 7905-0
Fax: +49 2841 7905-55
Email: info@langegbr.de
www.langegbr.de



Grünheide
 (Mark)
 LK Oder-Spree

Planungsregion
 Oderland-Spree

EUGAL 2 x DN 1400
 Verfahrungsunterlagen zum Raumordnungsverfahren
 Unterlage C - Umweltverträglichkeitsuntersuchung

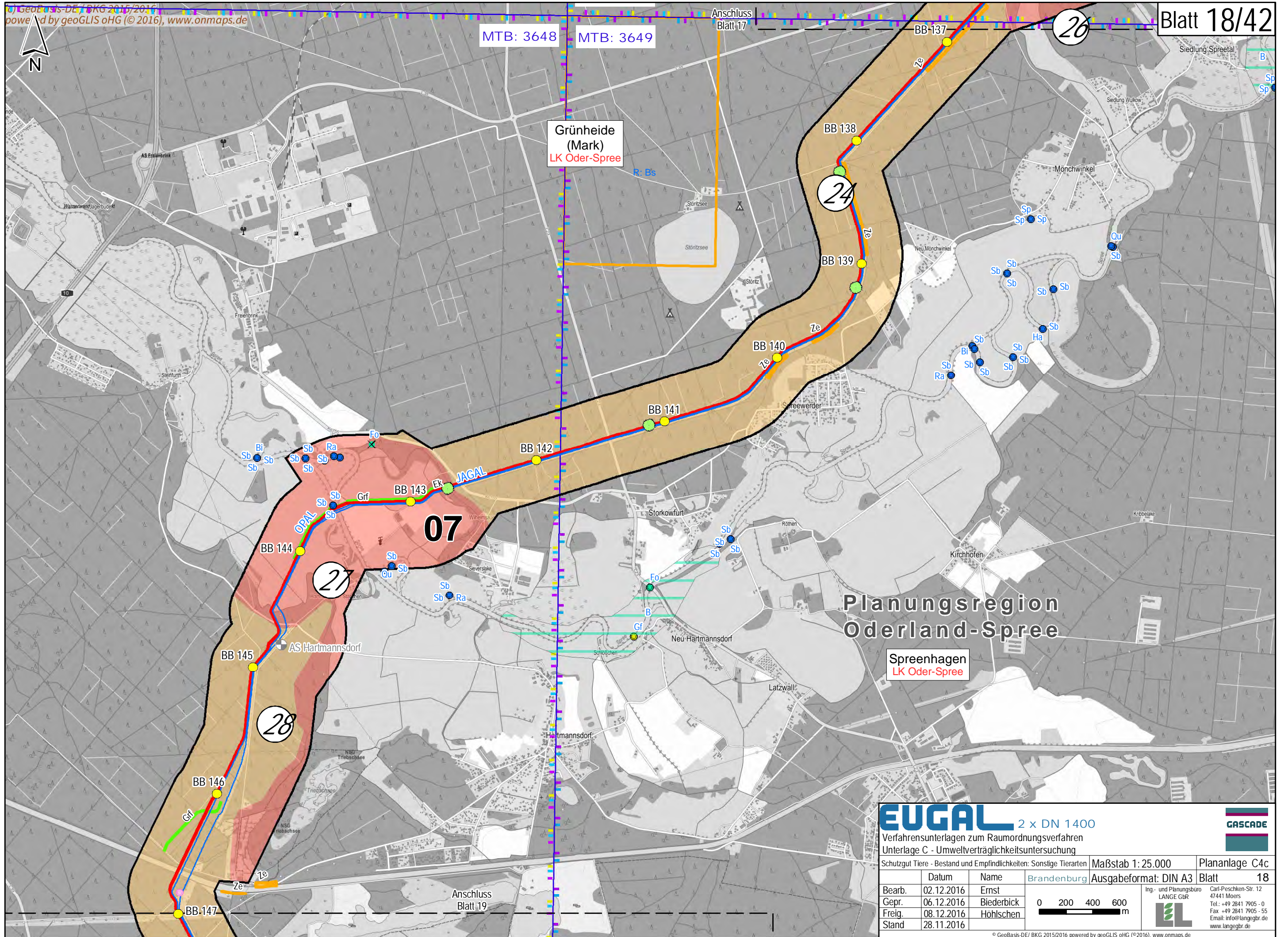
Schutzgut Tiere - Bestand und Empfindlichkeiten: Sonstige Tierarten

Bearb.	02.12.2016	Ernst	Maßstab 1: 25.000 Ausgabeformat: DIN A3 Plananlage C4c Blatt 17
Gepr.	06.12.2016	Biederbick	
Freig.	08.12.2016	Höhlschen	
Stand	28.11.2016		

Ing- und Planungsbüro
LANGE GbR
 Carl-Peschken-Str. 12
 47441 Moers
 Tel.: +49 2841 7905 - 0
 Fax: +49 2841 7905 - 55
 Email: info@langegr.de
 www.langegr.de

0 200 400 600 m

MTB: 3549



Planungsregion
Oderland-Spree

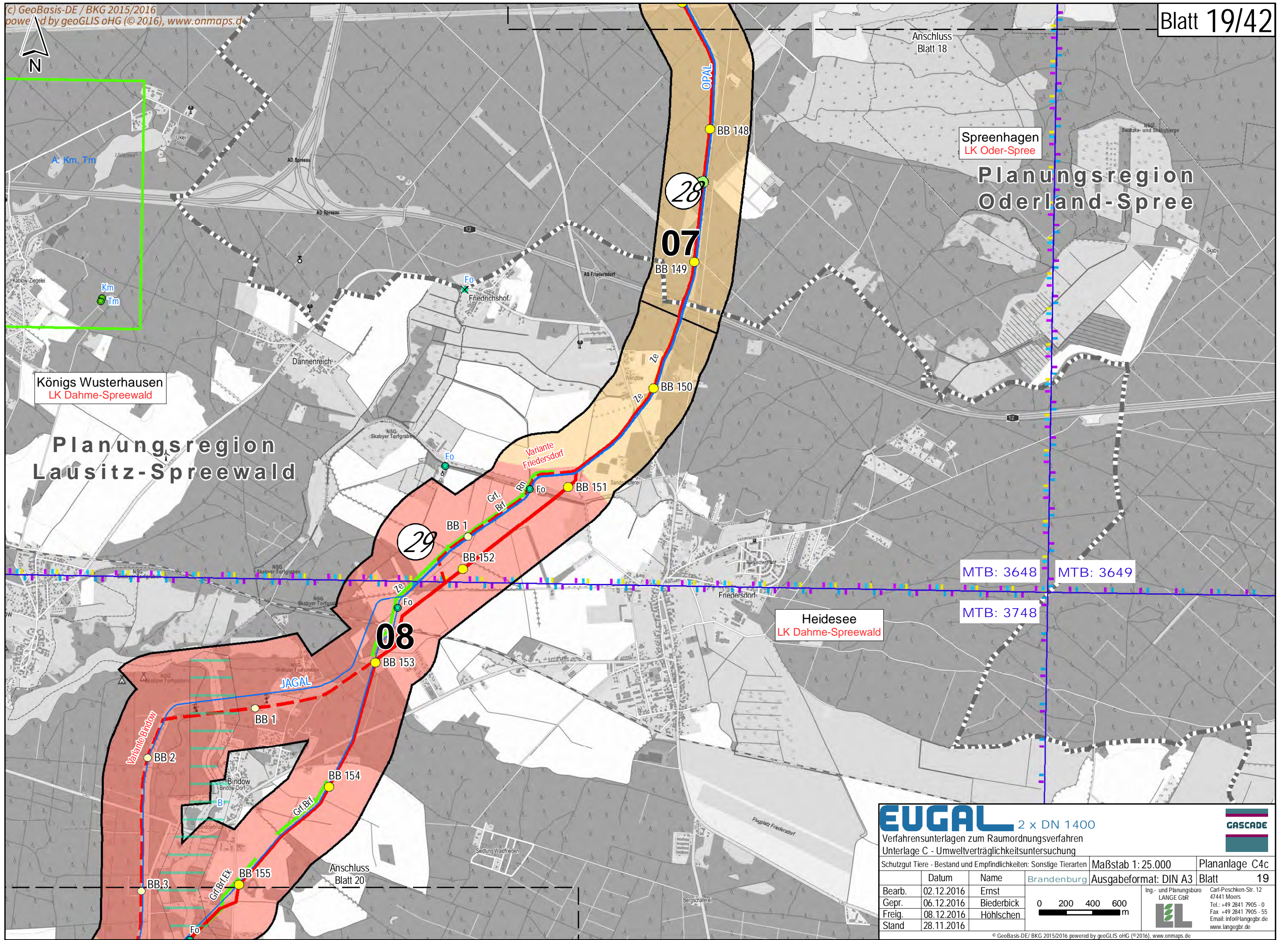
Spreehagen
LK Oder-Spree

EUGAL 2 x DN 1400
Verfahrensunterlagen zum Raumordnungsverfahren
Unterlage C - Umweltverträglichkeitsuntersuchung

Schutzgut Tiere - Bestand und Empfindlichkeiten: Sonstige Tierarten
Maßstab 1: 25.000
Plananlage C4c

Bearb.	02.12.2016	Ernst			Ing.- und Planungsbüro LANGE GbR Carl-Peschken-Str. 12 47441 Moers Tel.: +49 2841 7905-0 Fax: +49 2841 7905-55 Email: info@langegbr.de www.langegbr.de
Gepr.	06.12.2016	Biederbick			
Freig.	08.12.2016	Höhlschen			
Stand	28.11.2016				

© GeoBasis-DE/ BKG 2015/2016 powered by geoGLIS oHG (© 2016), www.onmaps.de
 Path: O:\EUGAL\ArcGIS\Layout\ROV\Unterlage_C_UVU\EUGAL_ROV_UVU_C4c_SG_Tiere_S.mxd



EUGAL 2 x DN 1400

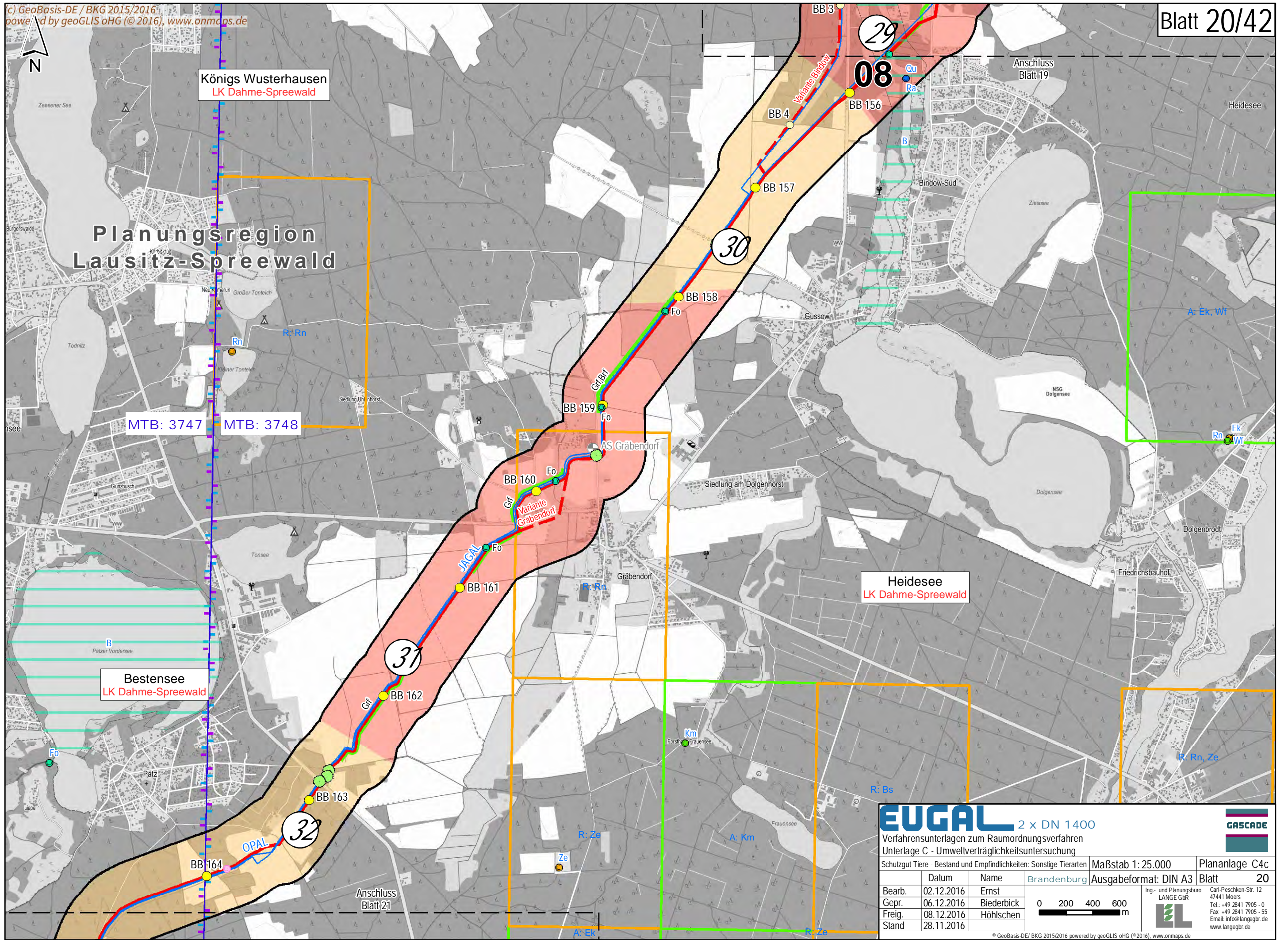
Verfahrensunterlagen zum Raumordnungsverfahren
 Unterlage C - Umweltverträglichkeitsuntersuchung

Schutzgut Tiere - Bestand und Empfindlichkeiten: Sonstige Tierarten

Bearb.	02.12.2016	Ernst	Maßstab 1: 25.000 Ausgabeformat: DIN A3 0 200 400 600 m	Plananlage C4c Blatt 19
Gepr.	06.12.2016	Biederbick		
Freig.	08.12.2016	Höhlschen		
Stand	28.11.2016			

Ing- und Planungsbüro
LANGE GbR
 Carl-Peschken-Str. 12
 47441 Moers
 Tel.: +49 2841 7905 - 0
 Fax: +49 2841 7905 - 55
 Email: info@langegb.de
 www.langegb.de

© GeoBasis-DE/ BKG 2015/2016 powered by geoGLIS oHG (© 2016), www.onmaps.de
 Path: O:\EUGAL\ArcGIS\layou\ROV\Unterlage_C_UV\UEUGAB_ROV_UVU_C4c_SG_Tiere_S.mxd



Königs Wusterhausen
 LK Dahme-Spreewald

Planungsregion
 Lausitz-Spreewald

MTB: 3747 MTB: 3748

Bestensee
 LK Dahme-Spreewald

Heidese
 LK Dahme-Spreewald

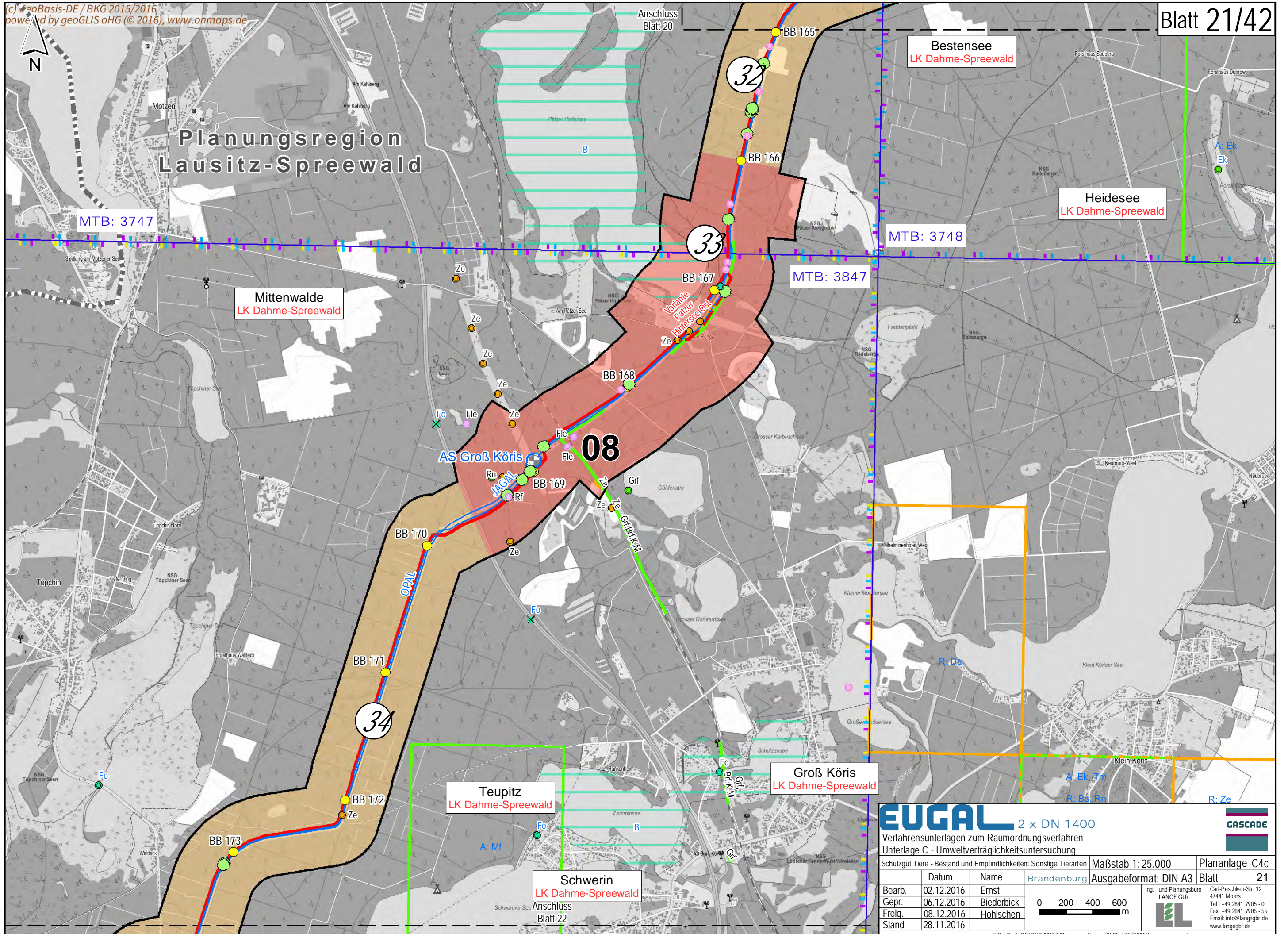
EUGAL 2 x DN 1400
 Verfahrungsunterlagen zum Raumordnungsverfahren
 Unterlage C - Umweltverträglichkeitsuntersuchung

Schutzgut Tiere - Bestand und Empfindlichkeiten: Sonstige Tierarten		Maßstab 1: 25.000	Plananlage C4c
Brandenburg		Ausgabeformat: DIN A3	Blatt 20
Bearb.	02.12.2016	Ernst	Ing- und Planungsbüro LANGE GbR Carl-Peschken-Str. 12 47441 Moers Tel.: +49 2841 7905 - 0 Fax: +49 2841 7905 - 55 Email: info@langegbr.de www.langegbr.de
Gepr.	06.12.2016	Biederbick	
Freig.	08.12.2016	Höhlschen	
Stand	28.11.2016		

0 200 400 600 m

© GeoBasis-DE/ BKG 2015/2016 powered by geoGLIS oHG (© 2016), www.onmaps.de
 Path: O:\EUGAL\ArcGIS\Layout\ROV\Unterlage_C_UV\EUGAB_ROV_UVU_C4c_SG_Tiere_S.mxd





Planungsregion Lausitz-Spreewald

MTB: 3747

Mittenwalde
LK Dahme-Spreewald

Bestensee
LK Dahme-Spreewald

Heidensee
LK Dahme-Spreewald

MTB: 3847

AS Groß Köris

08

Groß Köris
LK Dahme-Spreewald

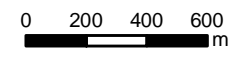
Teupitz
LK Dahme-Spreewald

Schwerin
LK Dahme-Spreewald

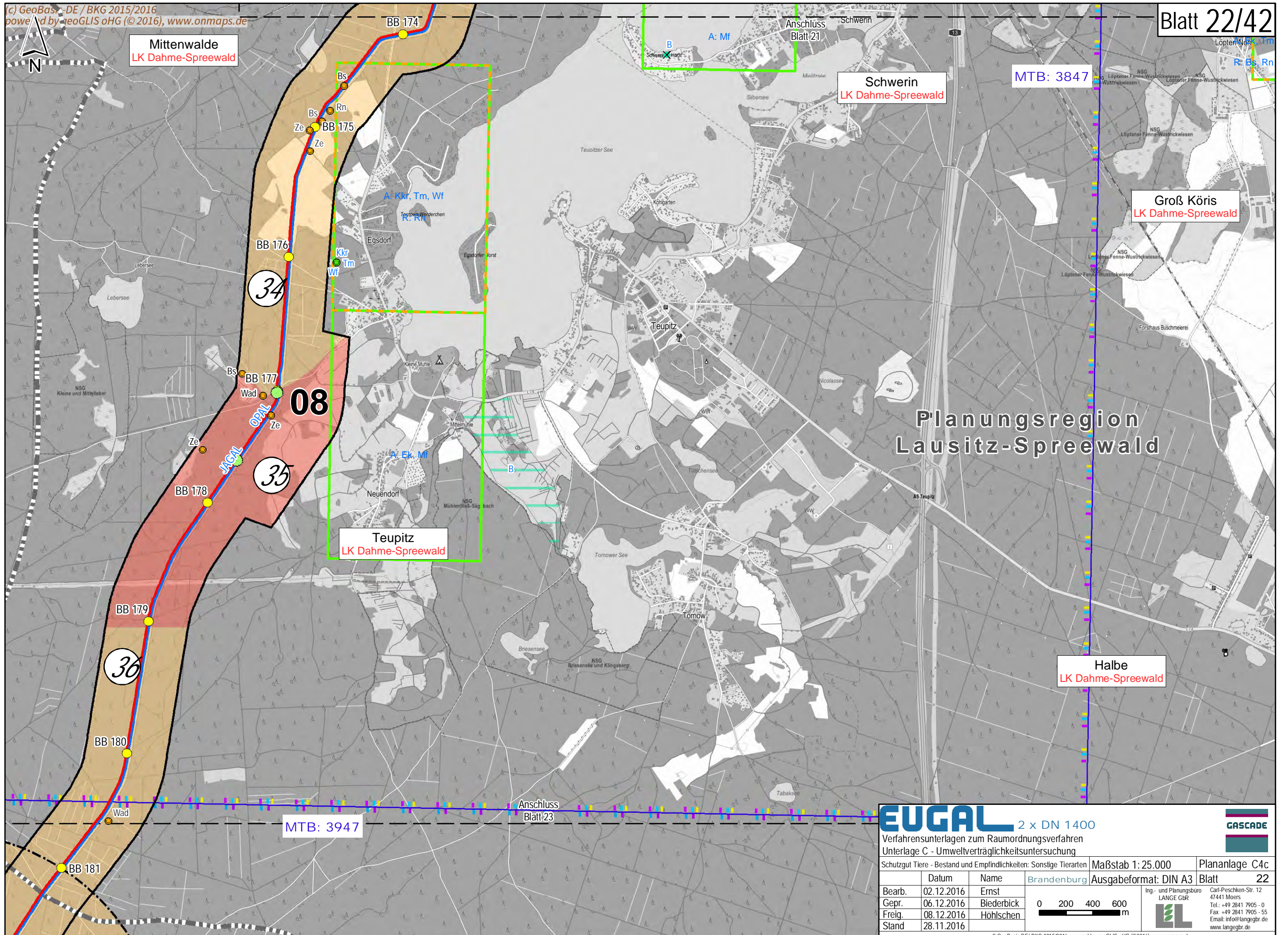
EUGAL 2 x DN 1400

Verfahrensunterlagen zum Raumordnungsverfahren
 Unterlage C - Umweltverträglichkeitsuntersuchung

Schutzgut Tiere - Bestand und Empfindlichkeiten: Sonstige Tierarten		Maßstab 1: 25.000	Plananlage C4c
Ausgabeformat: DIN A3		Blatt 21	
Bearb.	02.12.2016	Name	Ernst
Gepr.	06.12.2016	Name	Biederbick
Freig.	08.12.2016	Name	Höhlschen
Stand	28.11.2016		



Ing.- und Planungsbüro
LANGE GbR
 Carl-Peschken-Str. 12
 47441 Moers
 Tel.: +49 2841 7905-0
 Fax: +49 2841 7905-55
 Email: info@langegb.de
 www.langegb.de



Planungsregion
Lausitz-Spreewald

EUGAL 2 x DN 1400

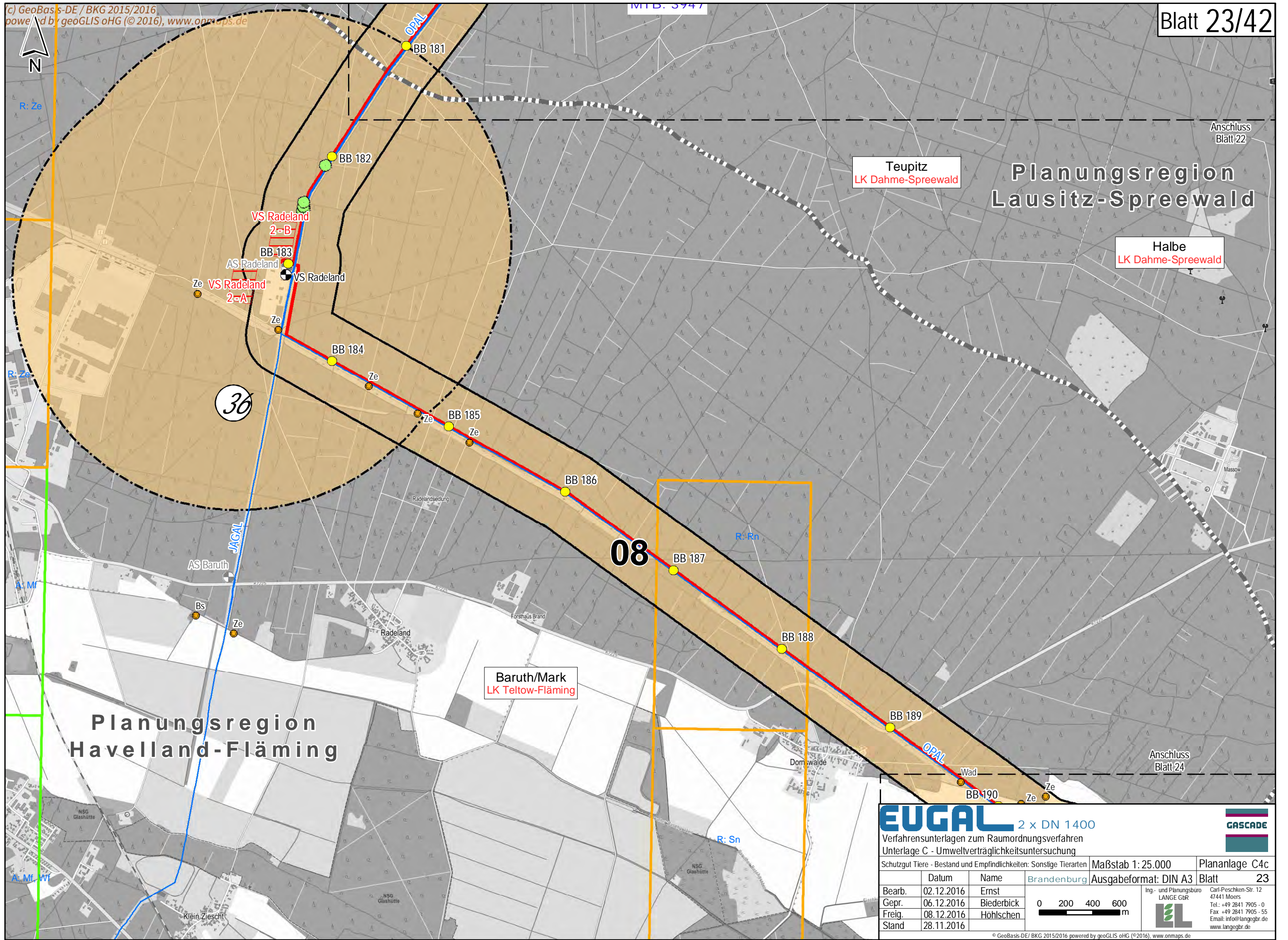
Verfahrensunterlagen zum Raumordnungsverfahren
 Unterlage C - Umweltverträglichkeitsuntersuchung

Maßstab 1: 25.000
 Ausgabeformat: DIN A3
 Plananlage C4c
 Blatt 22

Datum	Name	Brandenburg
Bearb. 02.12.2016	Ernst	
Gepr. 06.12.2016	Biederbick	
Freig. 08.12.2016	Höhlschen	
Stand 28.11.2016		

0 200 400 600 m

Ing- und Planungsbüro
LANGE GbR
 Carl-Peschken-Str. 12
 47441 Moers
 Tel.: +49 2841 7905 - 0
 Fax: +49 2841 7905 - 55
 Email: info@langegr.de
 www.langegr.de



Teupitz
 LK Dahme-Spreewald

Planungsregion
 Lausitz-Spreewald

Halbe
 LK Dahme-Spreewald

Baruth/Mark
 LK Teltow-Fläming

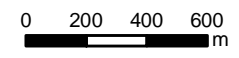
Planungsregion
 Havelland-Fläming

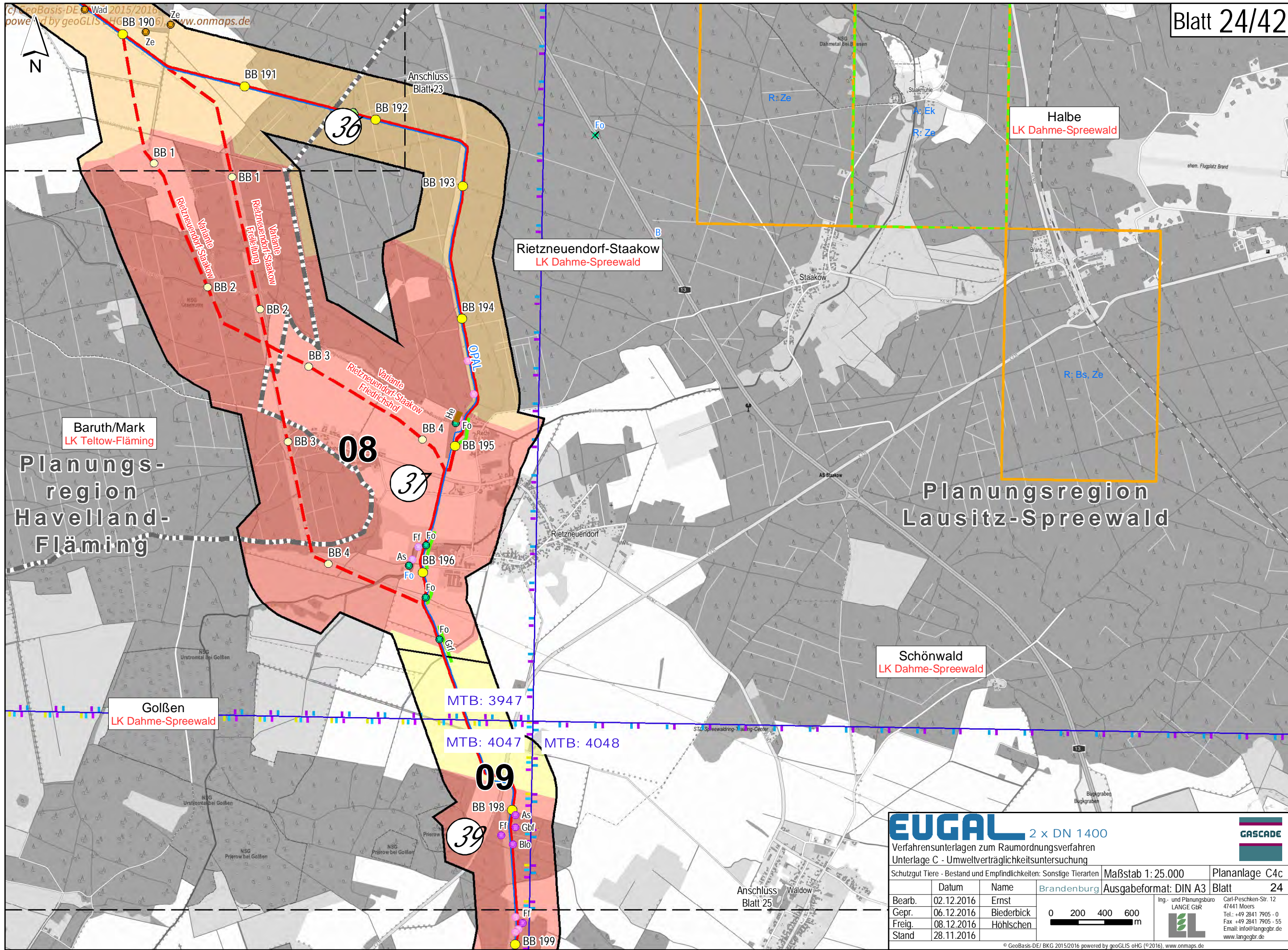
EUGAL 2 x DN 1400



Verfahrensunterlagen zum Raumordnungsverfahren
 Unterlage C - Umweltverträglichkeitsuntersuchung

Schutzgut Tiere - Bestand und Empfindlichkeiten: Sonstige Tierarten		Maßstab 1: 25.000	Plananlage C4c
Brandenburg		Ausgabeformat: DIN A3	Blatt 23
Bearb.	02.12.2016	Ernst	Ing.- und Planungsbüro LANGE GbR Carl-Peschken-Str. 12 47441 Moers Tel.: +49 2841 7905 - 0 Fax: +49 2841 7905 - 55 Email: info@langegr.de www.langegr.de
Gepr.	06.12.2016	Biederbick	
Freig.	08.12.2016	Höhlschen	
Stand	28.11.2016		

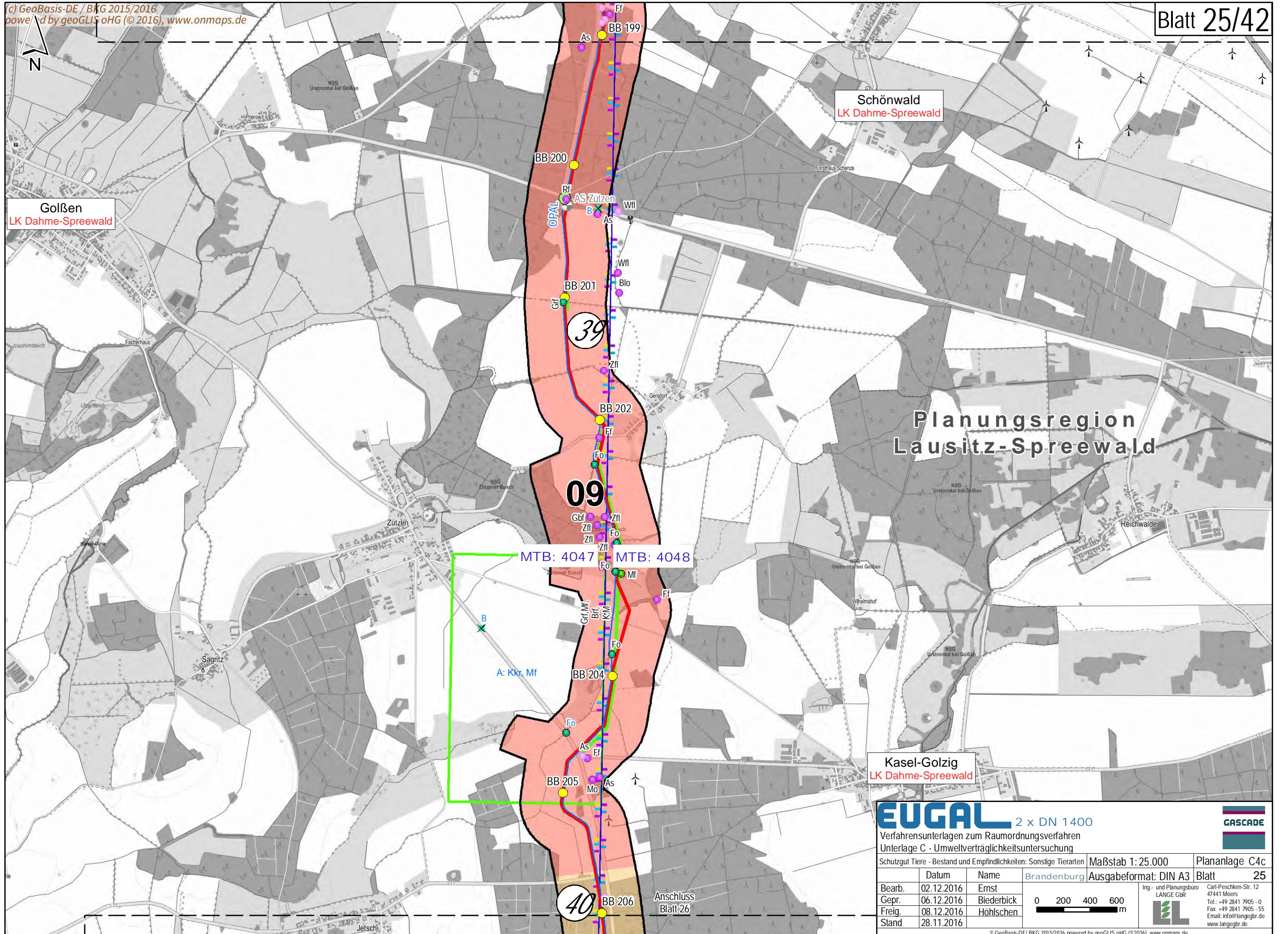




EUGAL 2 x DN 1400
 Verfahrnsunterlagen zum Raumordnungsverfahren
 Unterlage C - Umweltverträglichkeitsuntersuchung

Schutzgut Tiere - Bestand und Empfindlichkeiten: Sonstige Tierarten		Maßstab 1: 25.000	Plananlage C4c
Brandenburg		Ausgabeformat: DIN A3	Blatt 24
Bearb.	02.12.2016	Name	Ernst
Gepr.	06.12.2016	Biederbick	
Freig.	08.12.2016	Höhlschen	
Stand	28.11.2016		

Ing.- und Planungsbüro LANGE GbR
 Carl-Peschken-Str. 12
 47441 Moers
 Tel.: +49 2841 7905 - 0
 Fax: +49 2841 7905 - 55
 Email: info@langegbr.de
 www.langegbr.de

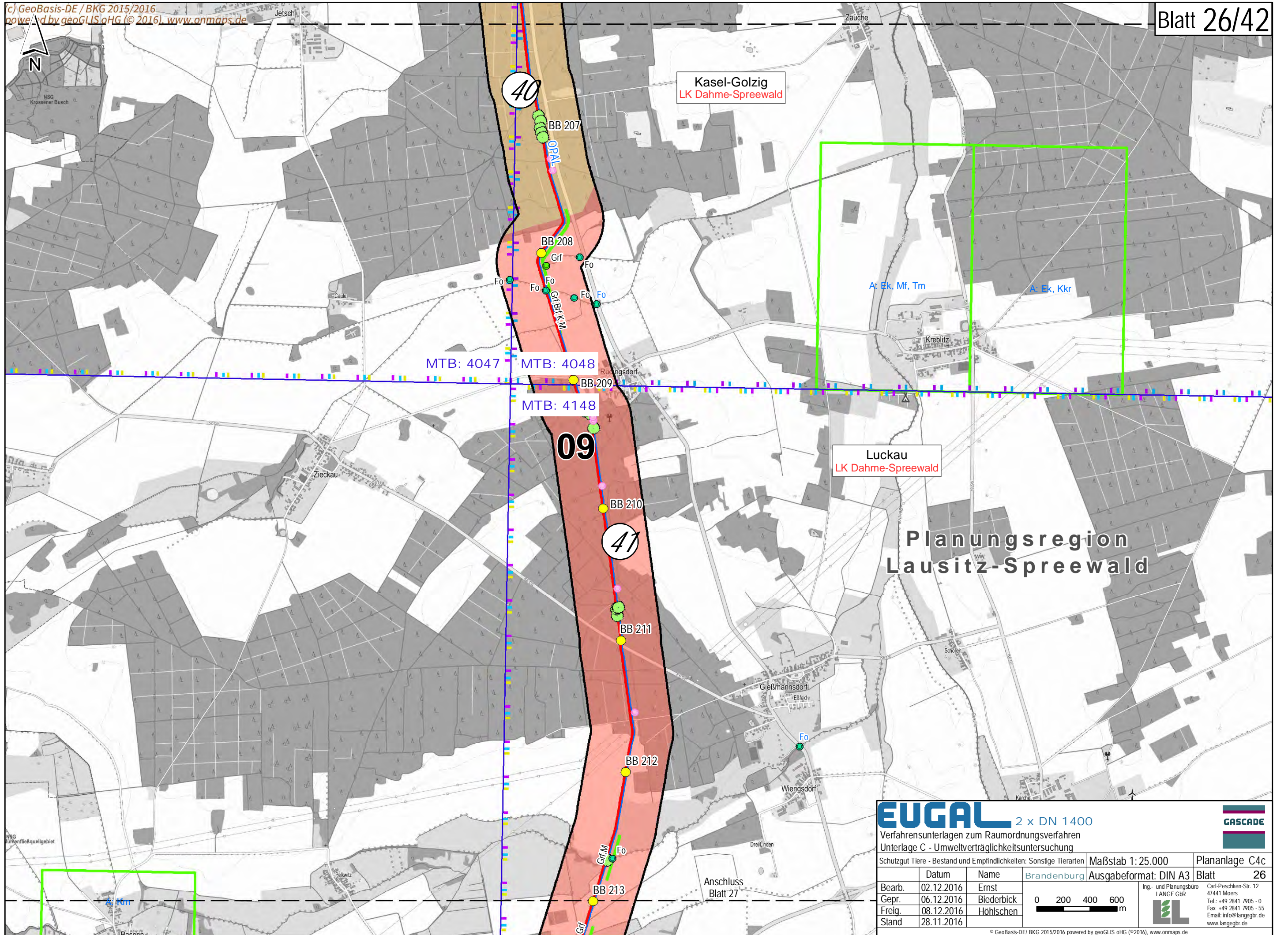


EUGAL 2 x DN 1400
 Verfahrungsunterlagen zum Raumordnungsverfahren
 Unterlage C - Umweltverträglichkeitsuntersuchung

GASCADE

Schutzgut Tiere - Bestand und Empfindlichkeiten: Sonstige Tierarten		Maßstab 1: 25.000	Plananlage C4c
Datum	Name	Brandenburg	Blatt 25
Bearb. 02.12.2016	Ernst	Ing.- und Planungsbüro LANGE GbR Carl-Peschken-Str. 12 47441 Moers Tel.: +49 2841 7905 - 0 Fax: +49 2841 7905 - 55 Email: info@langegr.de www.langegr.de	
Gepr. 06.12.2016	Biederbick		
Freig. 08.12.2016	Höhlschen		
Stand 28.11.2016		0 200 400 600 m	

© GeoBasis-DE/ BKG 2015/2016 powered by geoGLIS oHG (© 2016), www.onmaps.de
 Path: O:\EUGA\ArcGIS\Layout\ROV\Unterlage_C_UV\UUGAB_ROV_UVU_C4c_SG_Tiere_S.mxd



EUGAL 2 x DN 1400
 Verfahrnsunterlagen zum Raumordnungsverfahren
 Unterlage C - Umweltverträglichkeitsuntersuchung

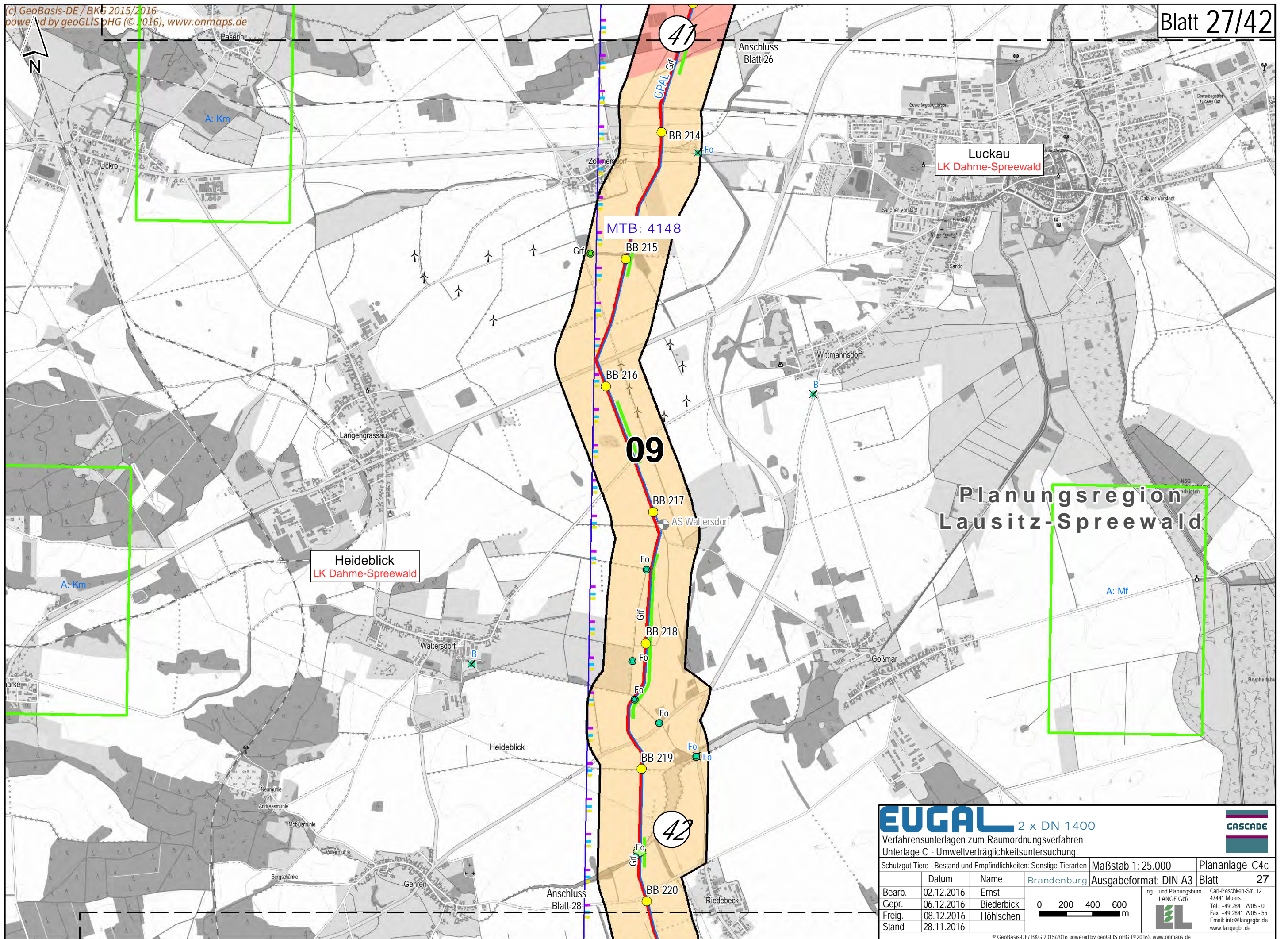
Logo: **GASCADE**

Schutzgut Tiere - Bestand und Empfindlichkeiten: Sonstige Tierarten		Maßstab 1: 25.000	Plananlage C4c
Brandenburg		Ausgabeformat: DIN A3	Blatt 26
Bearb.	02.12.2016	Ernst	Ing.- und Planungsbüro LANGE GbR Carl-Peschken-Str. 12 47441 Moers Tel.: +49 2841 7905-0 Fax: +49 2841 7905-55 Email: info@langegbr.de www.langegbr.de
Gepr.	06.12.2016	Biederbick	
Freig.	08.12.2016	Höhlschen	
Stand	28.11.2016		

0 200 400 600 m

© GeoBasis-DE/ BKG 2015/2016 powered by geoGLIS oHG (© 2016), www.onmaps.de
 Path: O:\EUGAL\ArcGIS\Layout\ROV\Unterlage_C_UV\EUGAL_ROV_UVU_C4c_SG_Tiere_S.mxd

Anschluss
 Blatt 27



Luckau
 LK Dahme-Spreewald

Heideblick
 LK Dahme-Spreewald

**Planungsregion
 Lausitz-Spreewald**

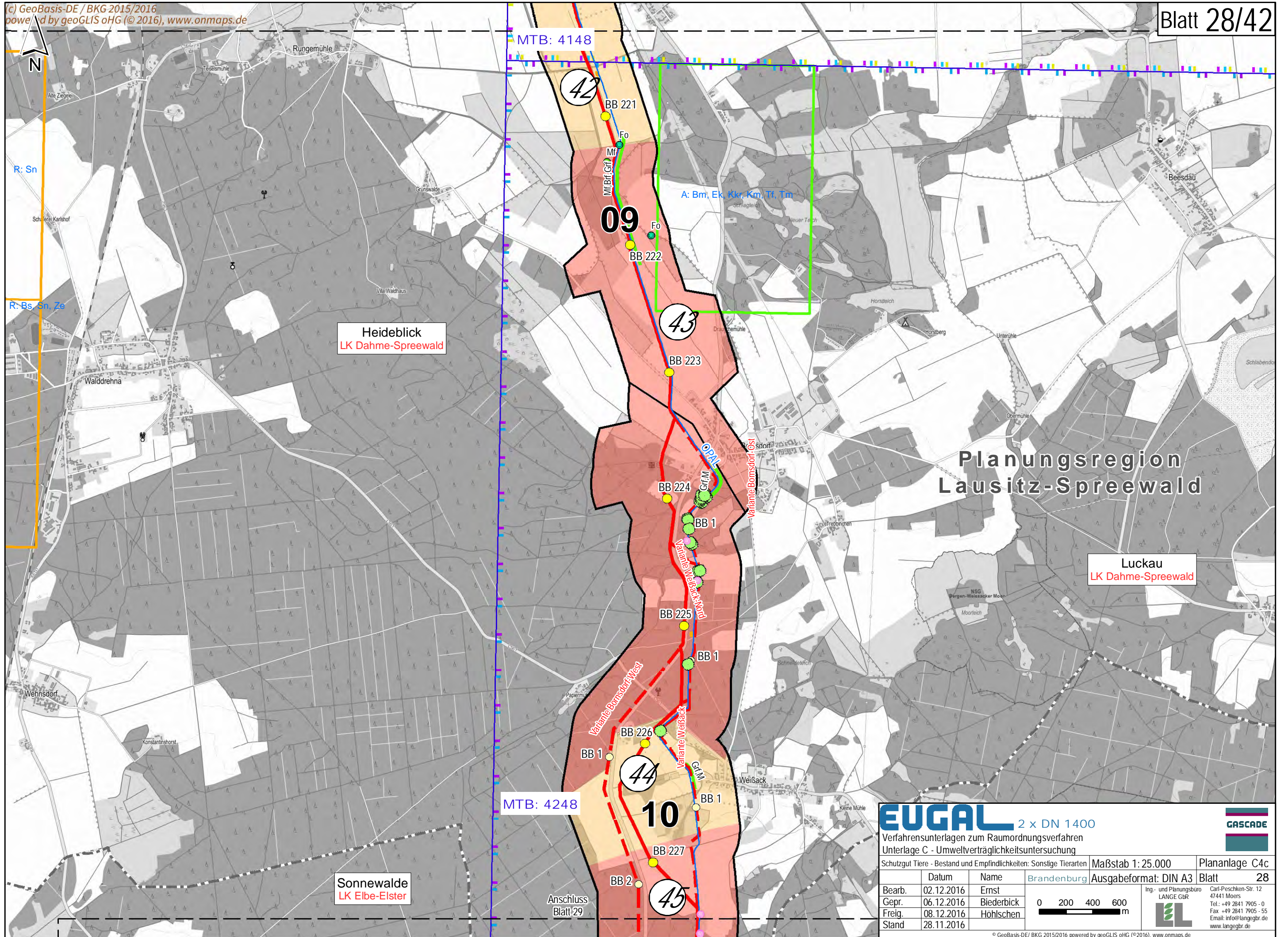
EUGAL 2 x DN 1400
 Verfahrungsunterlagen zum Raumordnungsverfahren
 Unterlage C - Umweltverträglichkeitsuntersuchung

GASCADE

Schutzgut Tiere - Bestand und Empfindlichkeiten: Sonstige Tierarten		Maßstab 1: 25.000	Plananlage C4c
Brandenburg		Ausgabeformat: DIN A3	Blatt 27
Bearb.	02.12.2016	Ernst	Ing.- und Planungsbüro LANGE GbR Carl-Peschken-Str. 12 47441 Moers Tel.: +49 2841 7905 - 0 Fax: +49 2841 7905 - 55 Email: info@langegbr.de www.langegbr.de
Gepr.	06.12.2016	Biederbick	
Freig.	08.12.2016	Höhlschen	
Stand	28.11.2016		

0 200 400 600 m

© GeoBasis-DE/ BKG 2015/2016 powered by geoGLIS oHG (© 2016), www.onmaps.de
 Path: O:\EUGAL\ArcGIS\Layout\ROV\Unterlage_C_UVU\EUGAL_ROV_UVU_C4c_SG_Tiere_S.mxd

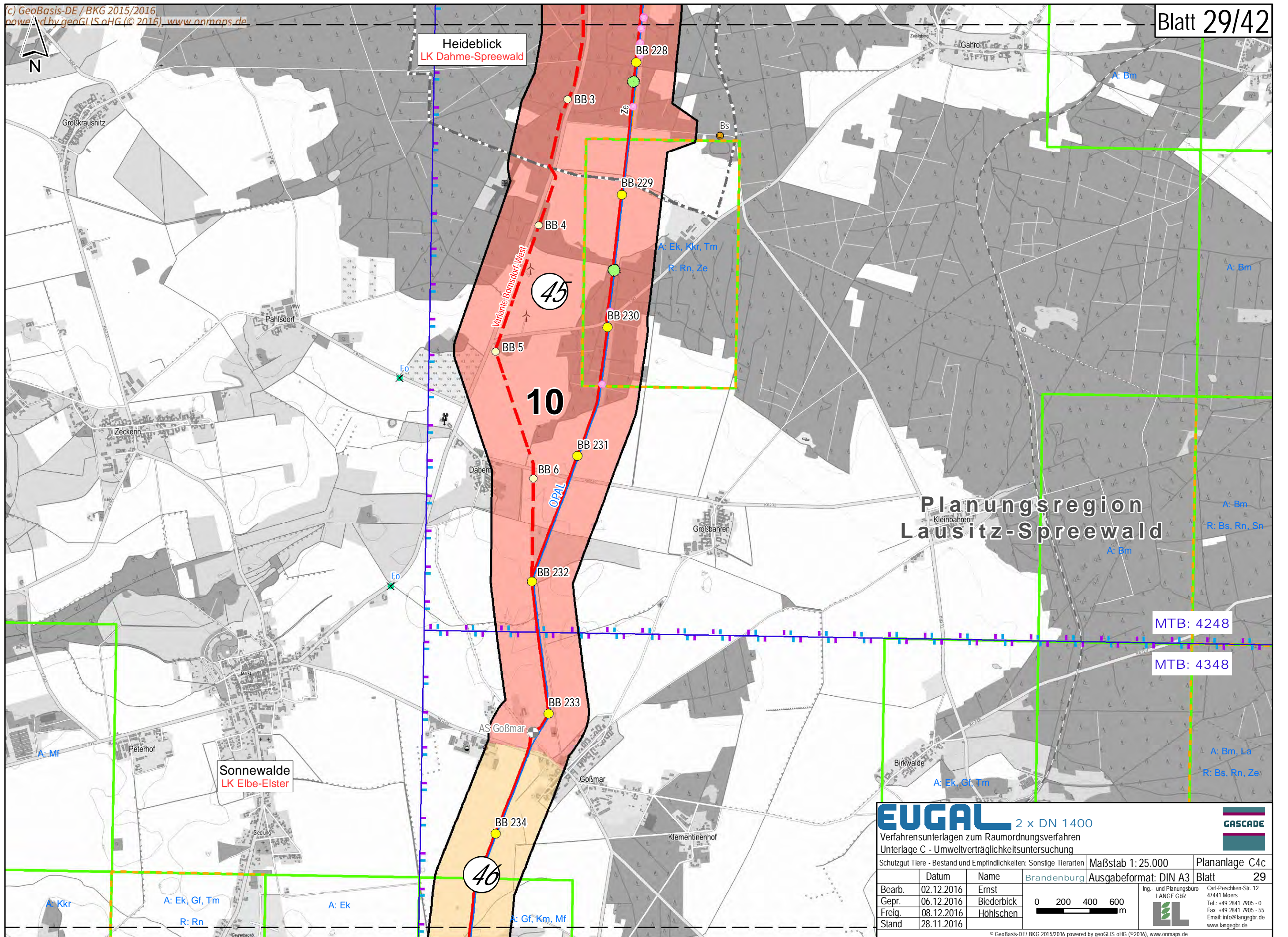


EUGAL 2 x DN 1400
 Verfahrnsunterlagen zum Raumordnungsverfahren
 Unterlage C - Umweltverträglichkeitsuntersuchung

Schutzgut Tiere - Bestand und Empfindlichkeiten: Sonstige Tierarten		Maßstab 1: 25.000	Plananlage C4c
Brandenburg		Ausgabeformat: DIN A3	Blatt 28
Bearb.	02.12.2016	Ernst	Ing- und Planungsbüro LANGE GbR Carl-Peschken-Str. 12 47441 Moers Tel.: +49 2841 7905 - 0 Fax: +49 2841 7905 - 55 Email: info@langegbr.de www.langegbr.de
Gepr.	06.12.2016	Biederbick	
Freig.	08.12.2016	Höhlschen	
Stand	28.11.2016		

0 200 400 600 m

© GeoBasis-DE/ BKG 2015/2016 powered by geoGLIS oHG (© 2016), www.onmaps.de
 Path: O:\EUGA\ArcGIS\Layout\ROV\Unterlage_C_UVU\EUGAB_ROV_UVU_C4c_SG_Tiere_S.mxd



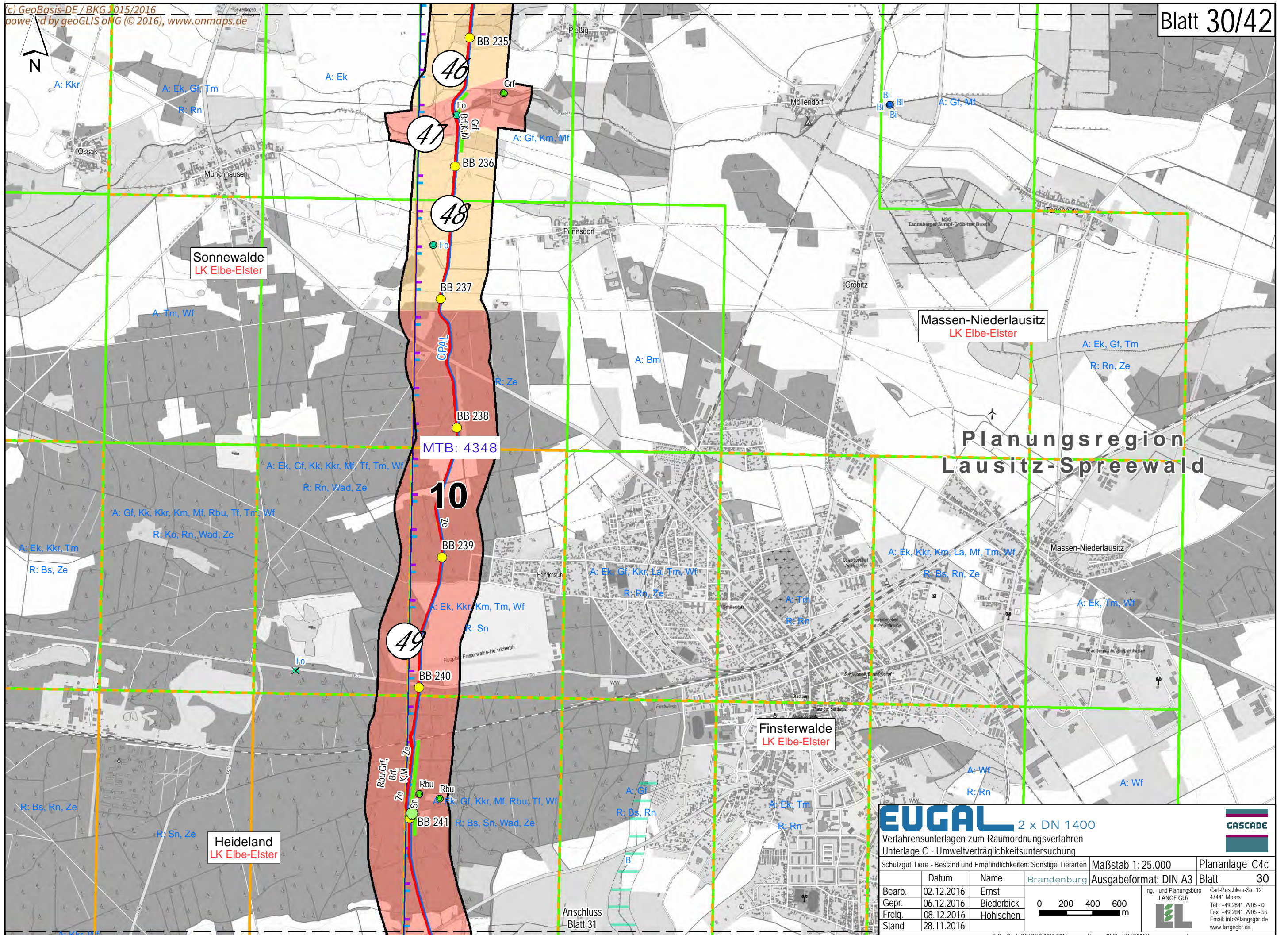
EUGAL 2 x DN 1400
 Verfahrungsunterlagen zum Raumordnungsverfahren
 Unterlage C - Umweltverträglichkeitsuntersuchung

GASCADE

Schutzgut Tiere - Bestand und Empfindlichkeiten: Sonstige Tierarten		Maßstab 1: 25.000	Plananlage C4c
Brandenburg		Ausgabeformat: DIN A3	Blatt 29
Bearb.	02.12.2016	Ernst	Ing.- und Planungsbüro LANGE GbR Carl-Peschken-Str. 12 47441 Moers Tel.: +49 2841 7905-0 Fax: +49 2841 7905-55 Email: info@langegbr.de www.langegbr.de
Gepr.	06.12.2016	Biederbick	
Freig.	08.12.2016	Höhlschen	
Stand	28.11.2016		

0 200 400 600 m

© GeoBasis-DE/ BKG 2015/2016 powered by geoGLIS oHG (© 2016) www.onmaps.de
 Path: O:\EUGAL\ArcGIS\Layout\ROV\Unterlage_C_UV\EUGAL_ROV_UVU_C4c_SG_Tiere_S.mxd



EUGAL 2 x DN 1400
 Verfahrnsunterlagen zum Raumordnungsverfahren
 Unterlage C - Umweltverträglichkeitsuntersuchung

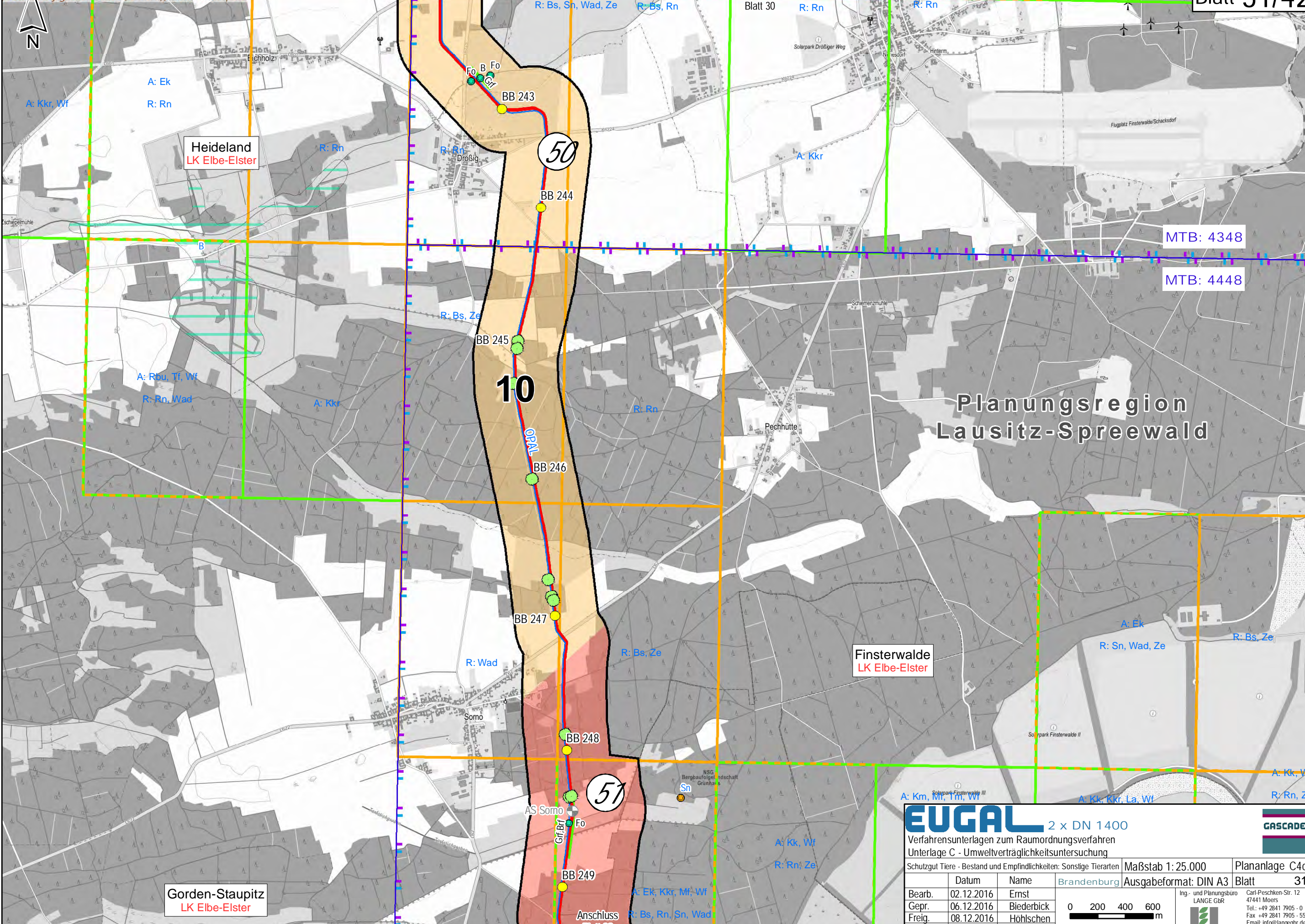
Logo: **GASCADE**

Schutzgut Tiere - Bestand und Empfindlichkeiten: Sonstige Tierarten		Maßstab 1: 25.000	Plananlage C4c
Brandenburg		Ausgabeformat: DIN A3	Blatt 30
Bearb.	02.12.2016	Ernst	Ing- und Planungsbüro LANGE GbR Carl-Peschken-Str. 12 47441 Moers Tel.: +49 2841 7905 - 0 Fax: +49 2841 7905 - 55 Email: info@langegbr.de www.langegbr.de
Gepr.	06.12.2016	Biederbick	
Freig.	08.12.2016	Höhlschen	
Stand	28.11.2016		

Scale bar: 0 200 400 600 m

© GeoBasis-DE/ BKG 2015/2016 powered by geoGLIS oHG (© 2016), www.onmaps.de
 Path: O:\EUGAL\ArcGIS\Layout\ROV\Unterlage_C_UVU\EUGAB_ROV_UVU_C4c_SG_Tiere_S.mxd

Anschluss Blatt 31



Planungsregion Lausitz-Spreewald

Heideland
LK Elbe-Elster

Finsterwalde
LK Elbe-Elster

Gorden-Staupitz
LK Elbe-Elster

MTB: 4348

MTB: 4448

EUGAL 2 x DN 1400

Verfahrensunterlagen zum Raumordnungsverfahren
Unterlage C - Umweltverträglichkeitsuntersuchung

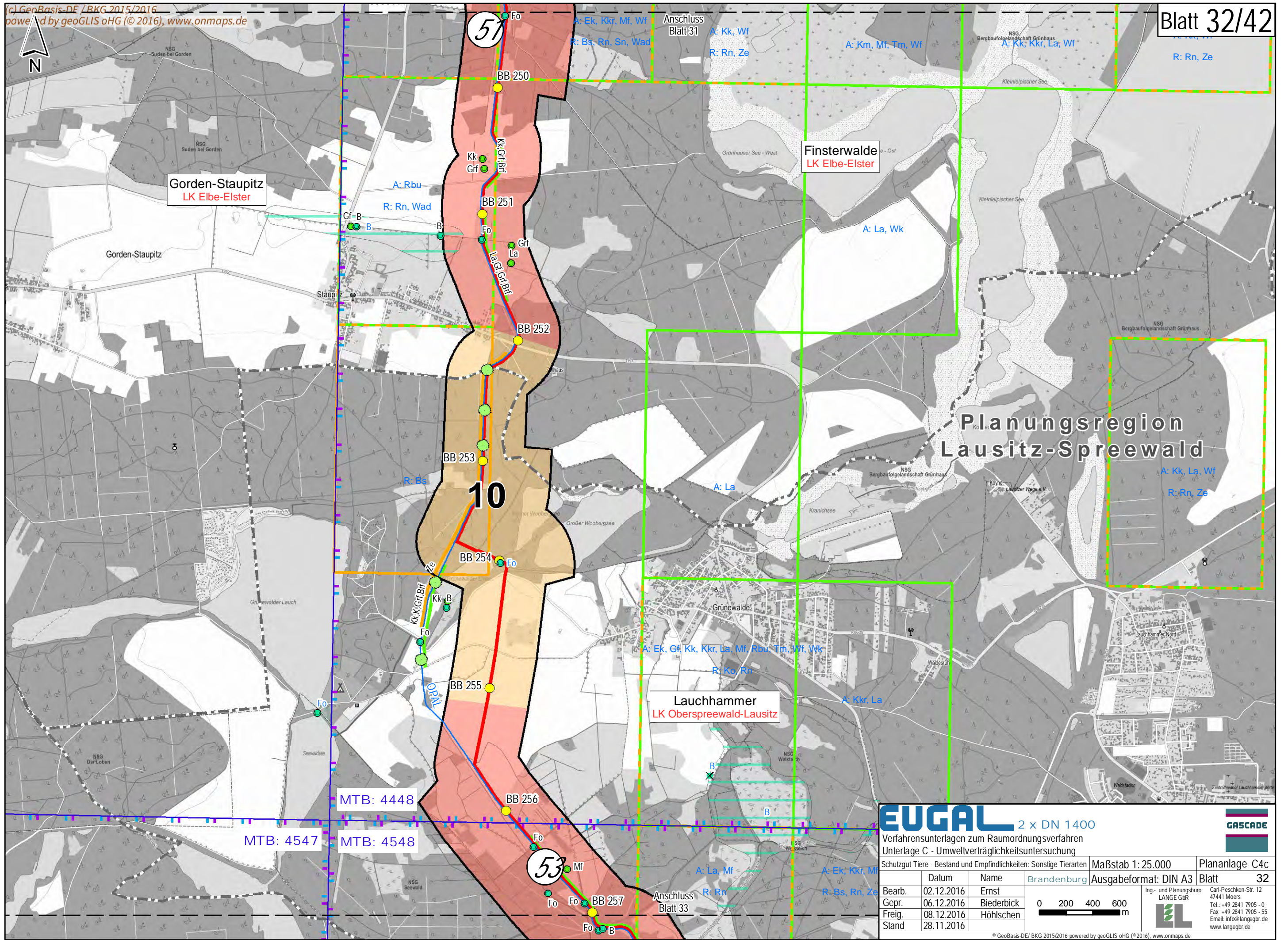
<table border="1"> <tr> <td> <table border="1"> <tr> <td>0</td> <td>200</td> <td>400</td> <td>600</td> </tr> <tr> <td colspan="4">m</td> </tr> </table> </td> <td> <table border="1"> <tr> <td>Ing- und Planungsbüro LANGE GbR</td> <td>Carl-Peschken-Str. 12 47441 Moers Tel.: +49 2841 7905 - 0 Fax: +49 2841 7905 - 55 Email: info@langegbr.de www.langegbr.de</td> </tr> </table> </td> </tr> </table>	<table border="1"> <tr> <td>0</td> <td>200</td> <td>400</td> <td>600</td> </tr> <tr> <td colspan="4">m</td> </tr> </table>	0	200	400	600	m				<table border="1"> <tr> <td>Ing- und Planungsbüro LANGE GbR</td> <td>Carl-Peschken-Str. 12 47441 Moers Tel.: +49 2841 7905 - 0 Fax: +49 2841 7905 - 55 Email: info@langegbr.de www.langegbr.de</td> </tr> </table>	Ing- und Planungsbüro LANGE GbR	Carl-Peschken-Str. 12 47441 Moers Tel.: +49 2841 7905 - 0 Fax: +49 2841 7905 - 55 Email: info@langegbr.de www.langegbr.de	<table border="1"> <tr> <td>Maßstab 1: 25.000</td> <td>Plananlage C4c</td> </tr> <tr> <td>Ausgabeformat: DIN A3</td> <td>Blatt 31</td> </tr> </table>	Maßstab 1: 25.000	Plananlage C4c	Ausgabeformat: DIN A3	Blatt 31
<table border="1"> <tr> <td>0</td> <td>200</td> <td>400</td> <td>600</td> </tr> <tr> <td colspan="4">m</td> </tr> </table>	0	200	400	600	m				<table border="1"> <tr> <td>Ing- und Planungsbüro LANGE GbR</td> <td>Carl-Peschken-Str. 12 47441 Moers Tel.: +49 2841 7905 - 0 Fax: +49 2841 7905 - 55 Email: info@langegbr.de www.langegbr.de</td> </tr> </table>	Ing- und Planungsbüro LANGE GbR	Carl-Peschken-Str. 12 47441 Moers Tel.: +49 2841 7905 - 0 Fax: +49 2841 7905 - 55 Email: info@langegbr.de www.langegbr.de						
0	200	400	600														
m																	
Ing- und Planungsbüro LANGE GbR	Carl-Peschken-Str. 12 47441 Moers Tel.: +49 2841 7905 - 0 Fax: +49 2841 7905 - 55 Email: info@langegbr.de www.langegbr.de																
Maßstab 1: 25.000	Plananlage C4c																
Ausgabeformat: DIN A3	Blatt 31																

Datum	Name	Brandenburg
Bearb. 02.12.2016	Ernst	
Gepr. 06.12.2016	Biederbick	
Freig. 08.12.2016	Höhlschen	
Stand 28.11.2016		

0 200 400 600 m

Ing- und Planungsbüro
LANGE GbR

Carl-Peschken-Str. 12
47441 Moers
Tel.: +49 2841 7905 - 0
Fax: +49 2841 7905 - 55
Email: info@langegbr.de
www.langegbr.de



Gorden-Staupitz
 LK Elbe-Elster

Finsterwalde
 LK Elbe-Elster

Lauchhammer
 LK Oberspreewald-Lausitz

Planungsregion
 Lausitz-Spreewald

MTB: 4448

MTB: 4547

MTB: 4548

EUGAL 2 x DN 1400

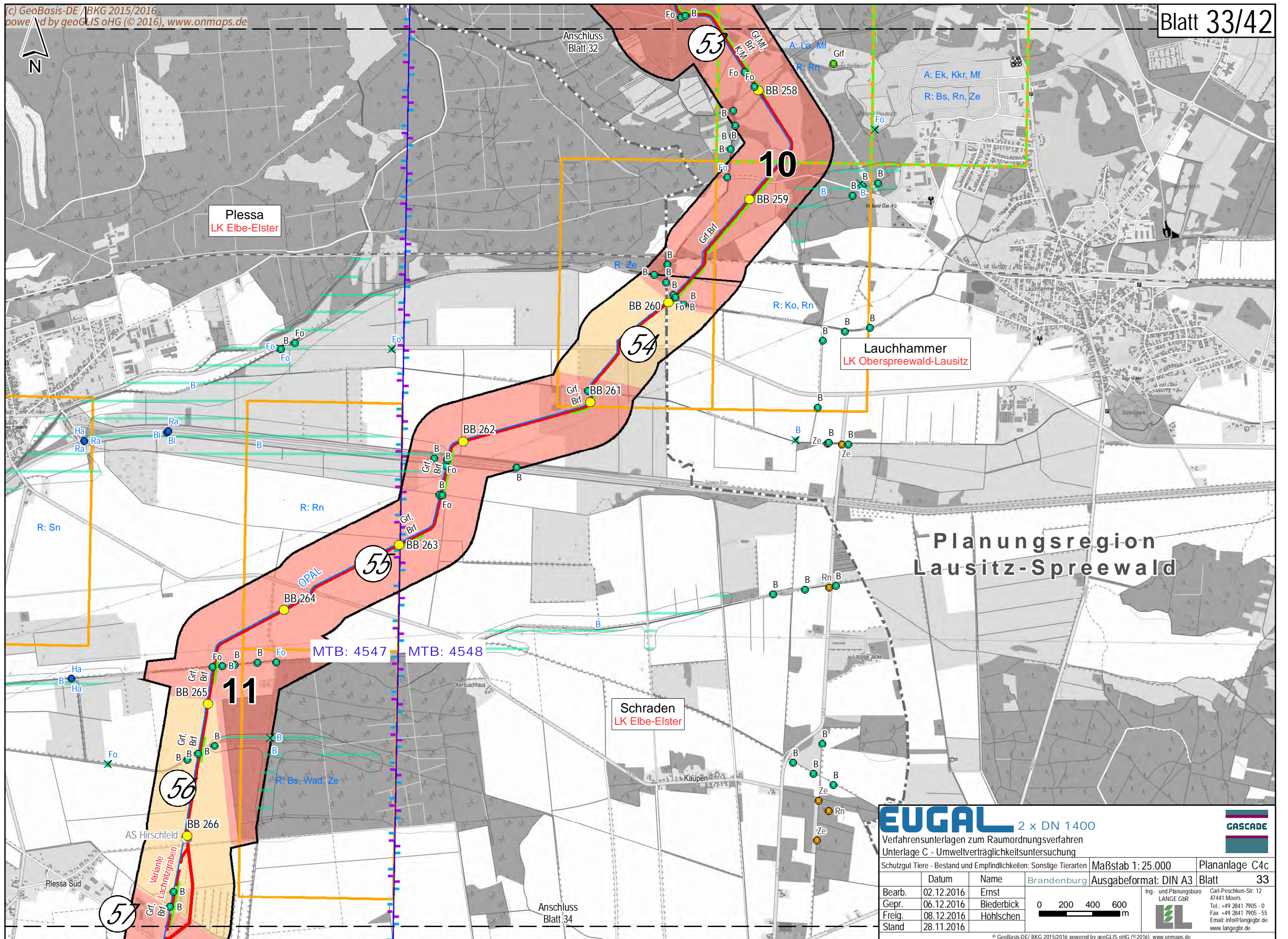
Verfahrensunterlagen zum Raumordnungsverfahren
 Unterlage C - Umweltverträglichkeitsuntersuchung

Schutzgut Tiere - Bestand und Empfindlichkeiten: Sonstige Tierarten

Datum	Name	Brandenburg	Maßstab 1: 25.000	Plananlage C4c
Bearb.	02.12.2016	Ernst	Ausgabeformat: DIN A3	Blatt 32
Gepr.	06.12.2016	Biederbick		
Freig.	08.12.2016	Höhlschen		
Stand	28.11.2016			

0 200 400 600 m

Ing.- und Planungsbüro
LANGE GbR
 Carl-Peschken-Str. 12
 47441 Moers
 Tel.: +49 2841 7905 - 0
 Fax: +49 2841 7905 - 55
 Email: info@langegbr.de
 www.langegbr.de



**Planungsregion
 Lausitz-Spreewald**

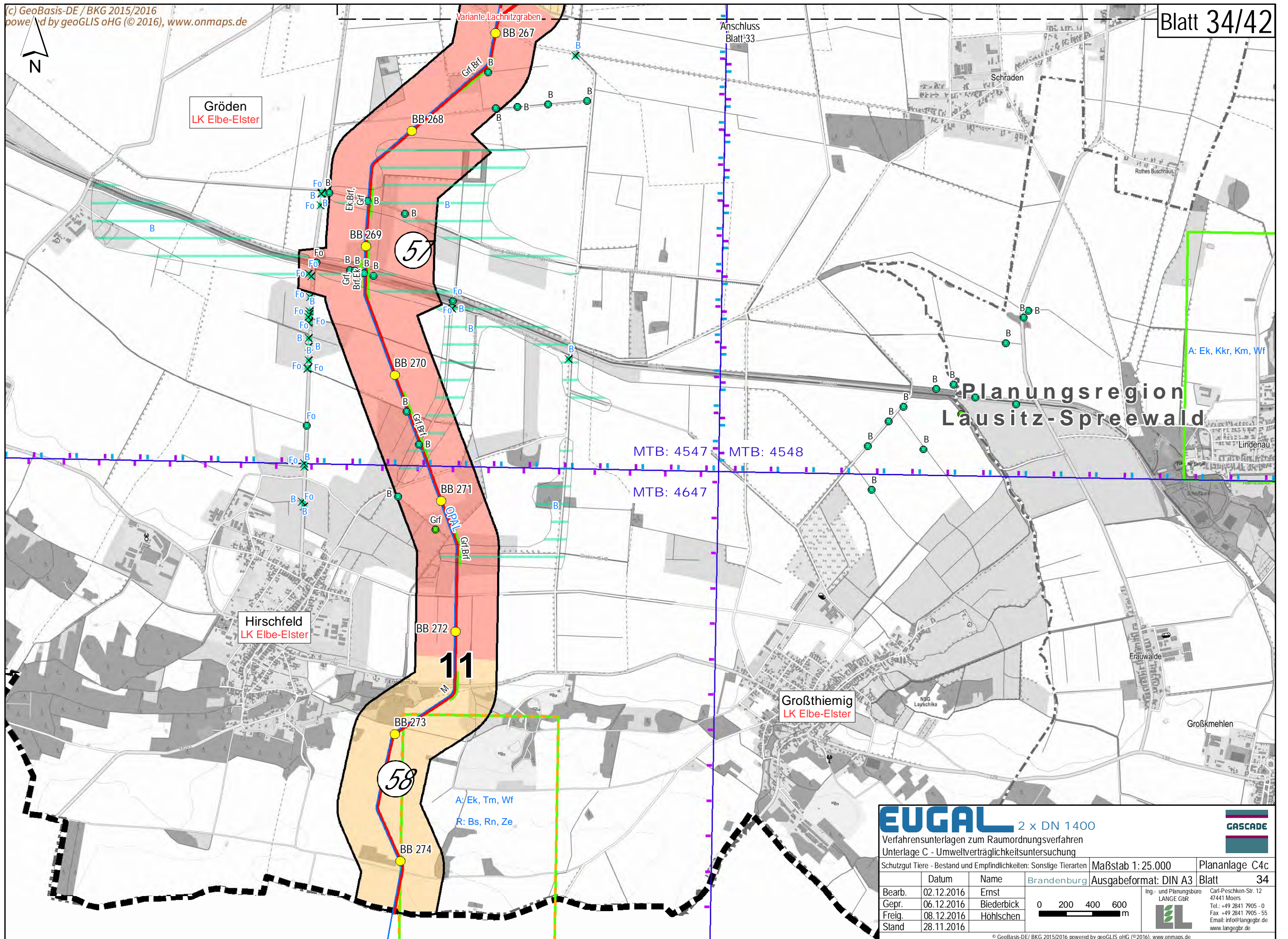
EUGAL 2 x DN 1400
 Verfahrungsunterlagen zum Raumordnungsverfahren
 Unterlage C - Umweltverträglichkeitsuntersuchung

GASCADE

Schutzgut Tiere - Bestand und Empfindlichkeiten: Sonstige Tierarten		Maßstab 1: 25.000	Plananlage C4c
Brandenburg		Ausgabeformat: DIN A3	Blatt 33
Bearb.	02.12.2016	Ernst	Ing.- und Planungsbüro LANGE GbR Carl-Peschken-Str. 12 47441 Moers Tel.: +49 2841 7905 - 0 Fax: +49 2841 7905 - 55 Email: info@langegr.de www.langegr.de
Gepr.	06.12.2016	Biederbick	
Freig.	08.12.2016	Höhlschen	
Stand	28.11.2016		

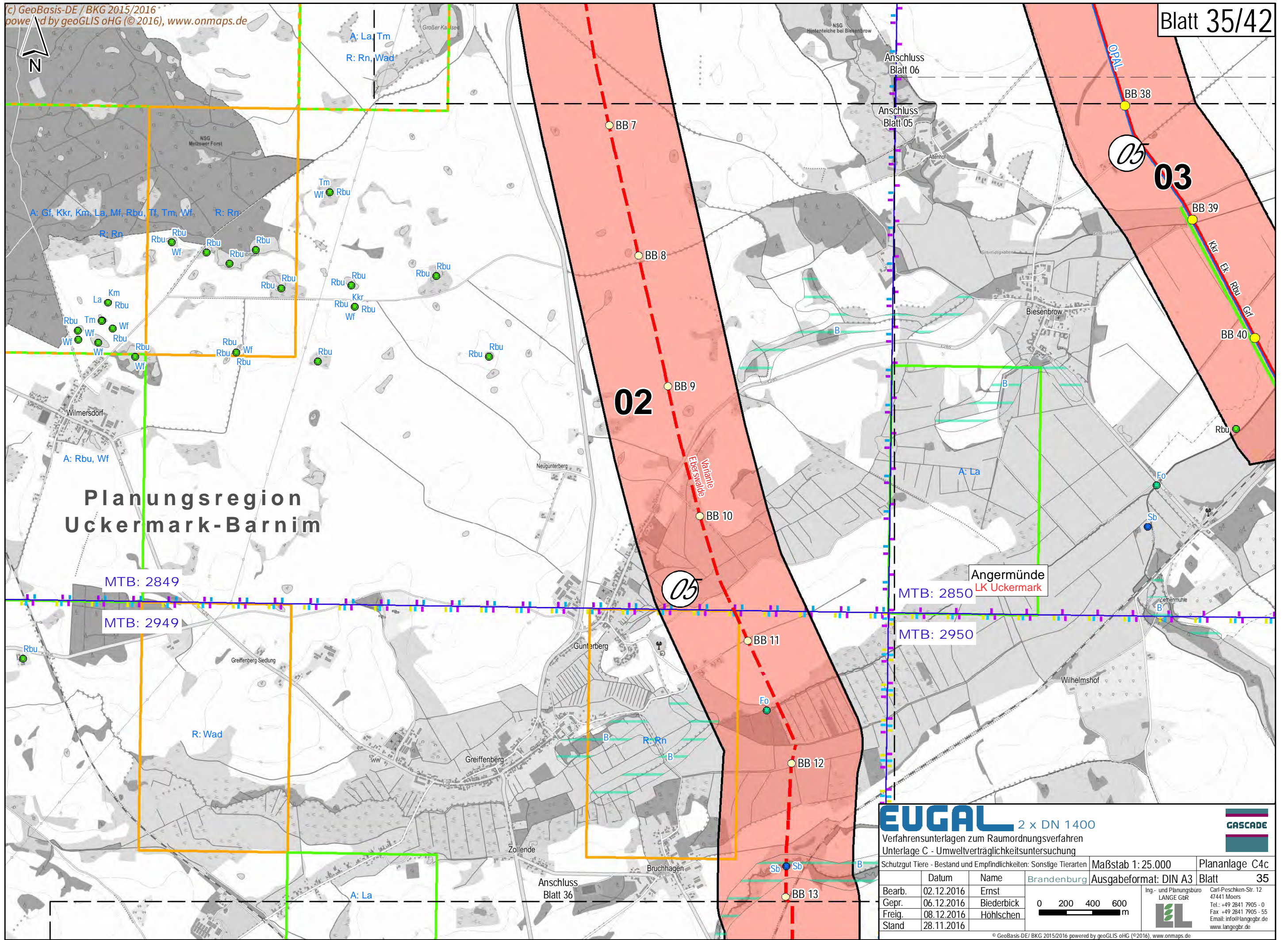
0 200 400 600 m

© GeoBasis-DE/ BKG 2015/2016 powered by geoGLIS oHG (© 2016), www.onmaps.de
 Path: O:\EUGAL\ArcGIS\Layout\ROV\Unterlage_C_UV\UUGAB_ROV_UVU_C4c_SG_Tiere_S.mxd



EUGAL 2 x DN 1400
 Verfahrungsunterlagen zum Raumordnungsverfahren
 Unterlage C - Umweltverträglichkeitsuntersuchung

Schutzgut Tiere - Bestand und Empfindlichkeiten: Sonstige Tierarten		Maßstab 1: 25.000	Plananlage C4c
Brandenburg		Ausgabeformat: DIN A3	Blatt 34
Bearb.	02.12.2016	Ernst	Ing.- und Planungsbüro LANGE GbR Carl-Peschken-Str. 12 47441 Moers Tel.: +49 2841 7905 - 0 Fax: +49 2841 7905 - 55 Email: info@langegbr.de www.langegbr.de
Gepr.	06.12.2016	Biederbick	
Freig.	08.12.2016	Höhlschen	
Stand	28.11.2016		



Planungsregion Uckermark-Barnim

MTB: 2849
 MTB: 2949

Angermünde
LK Uckermark

MTB: 2850
 MTB: 2950

EUGAL 2 x DN 1400

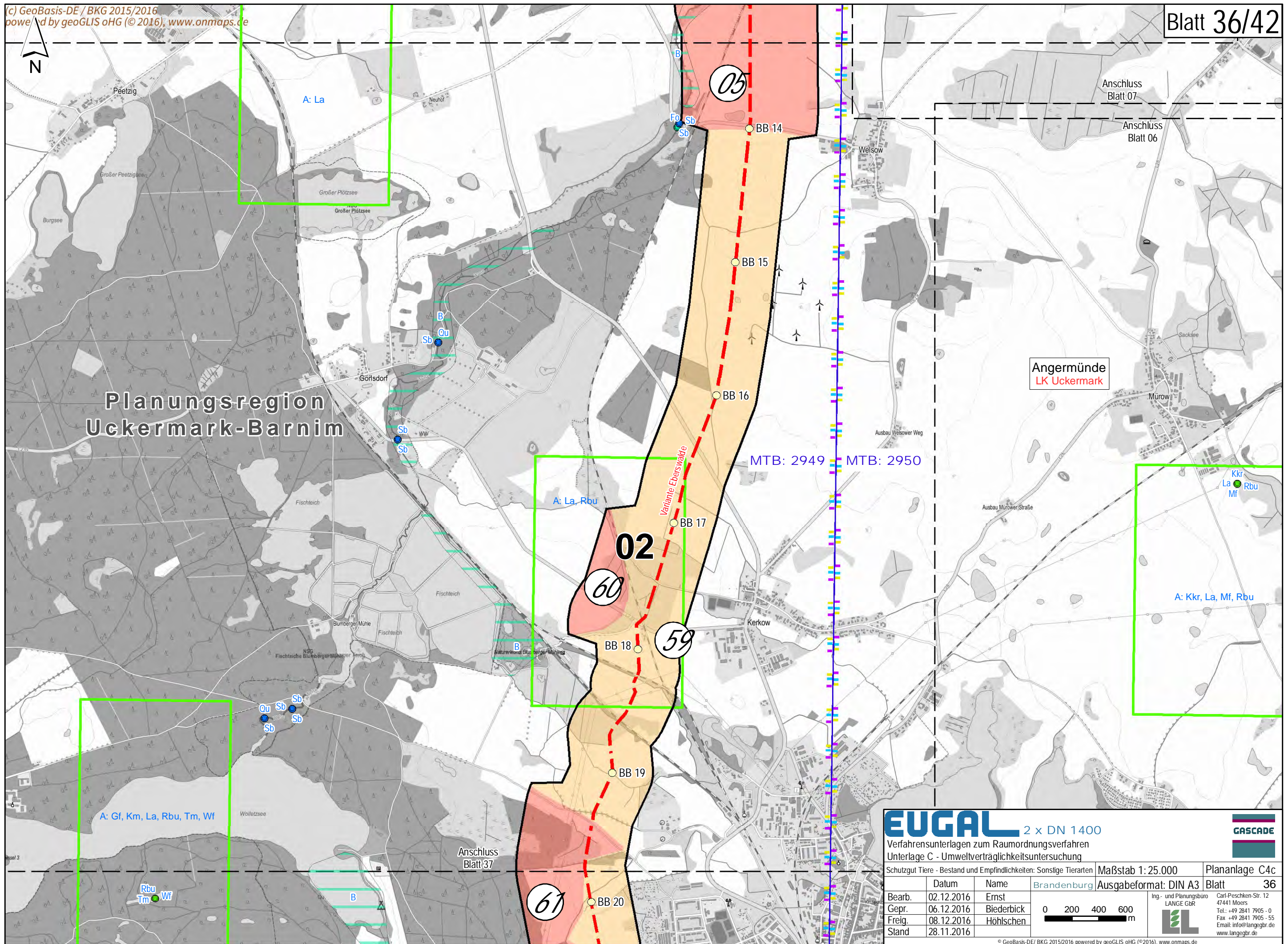
Verfahrensunterlagen zum Raumordnungsverfahren
 Unterlage C - Umweltverträglichkeitsuntersuchung

Schutzgut Tiere - Bestand und Empfindlichkeiten: Sonstige Tierarten		Maßstab 1: 25.000	Plananlage C4c
Ausgabeformat: DIN A3		Blatt 35	
Bearb.	02.12.2016	Name	Ernst
Gepr.	06.12.2016	Name	Biederbick
Freig.	08.12.2016	Name	Höhlschen
Stand	28.11.2016		

0 200 400 600 m

Ing- und Planungsbüro
LANGE GbR
 Carl-Peschken-Str. 12
 47441 Moers
 Tel.: +49 2841 7905 - 0
 Fax: +49 2841 7905 - 55
 Email: info@langegbr.de
 www.langegbr.de

© GeoBasis-DE/ BKG 2015/2016 powered by geoGLIS oHG (© 2016), www.onmaps.de
 Path: O:\EUGAB\ArcGIS\Layout\ROV\Unterlage_C_UVU\EUGAB_ROV_UVU_C4c_SG_Tiere_S.mxd



Planungsregion
 Uckermark-Barnim

Angermünde
 LK Uckermark

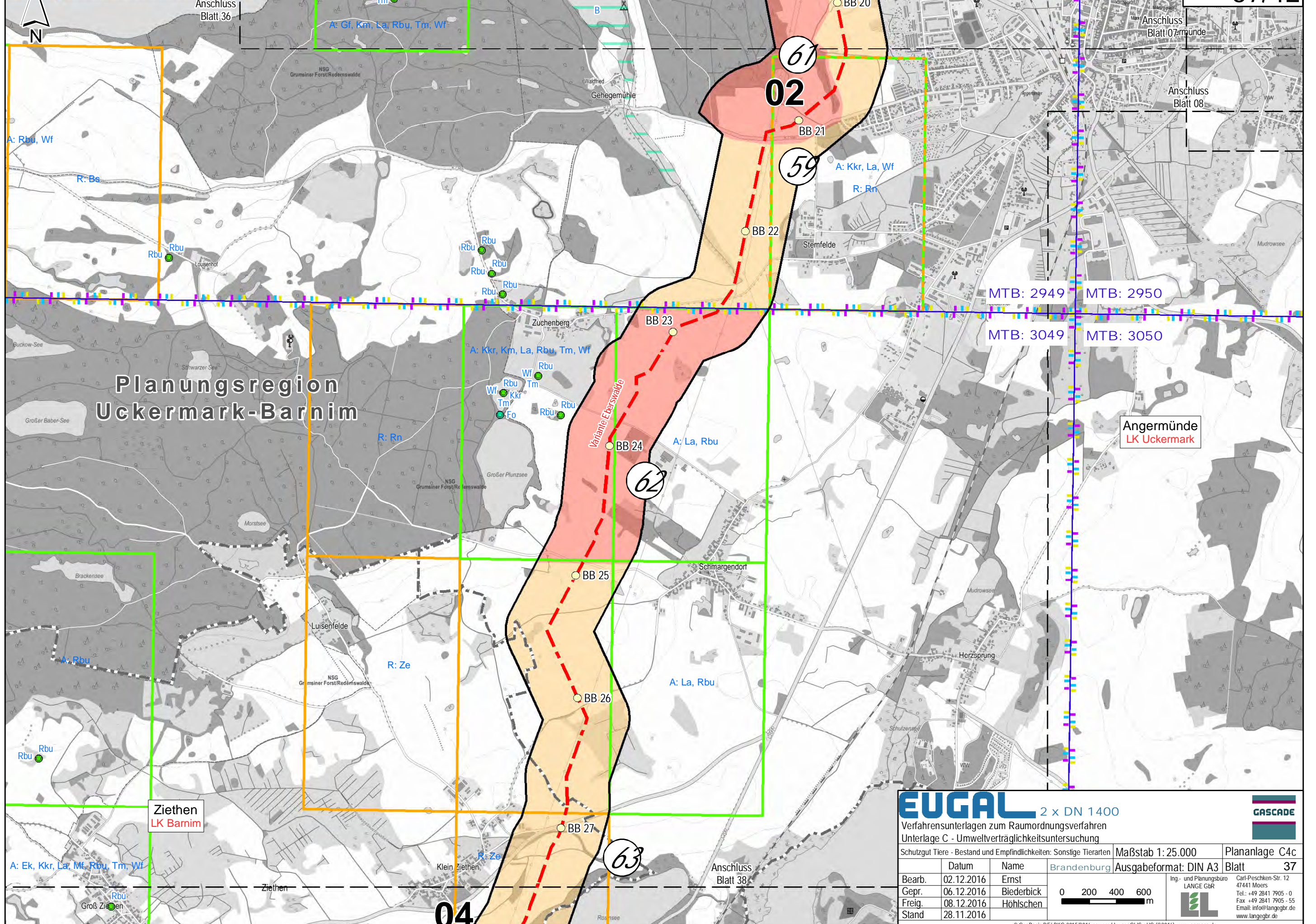
EUGAL 2 x DN 1400
 Verfahrungsunterlagen zum Raumordnungsverfahren
 Unterlage C - Umweltverträglichkeitsuntersuchung

Logo: **GASCADE**

Schutzgut Tiere - Bestand und Empfindlichkeiten: Sonstige Tierarten		Maßstab 1: 25.000	Plananlage C4c
Brandenburg		Ausgabeformat: DIN A3	Blatt 36
Bearb.	02.12.2016	Ernst	Ing.- und Planungsbüro LANGE GbR Carl-Peschken-Str. 12 47441 Moers Tel.: +49 2841 7905 - 0 Fax: +49 2841 7905 - 55 Email: info@langebr.de www.langebr.de
Gepr.	06.12.2016	Biederbick	
Freig.	08.12.2016	Höhlschen	
Stand	28.11.2016		

0 200 400 600 m

© GeoBasis-DE/ BKG 2015/2016 powered by geoGLIS oHG (© 2016), www.onmaps.de
 Path: O:\EUGAL\ArcGIS\Layout\ROV\Unterlage_C_UVU\EUGAB_ROV_UVU_C4c_SG_Tiere_S.mxd



Planungsregion
 Uckermark-Barnim

Ziethen
 LK Barnim

Angermünde
 LK Uckermark

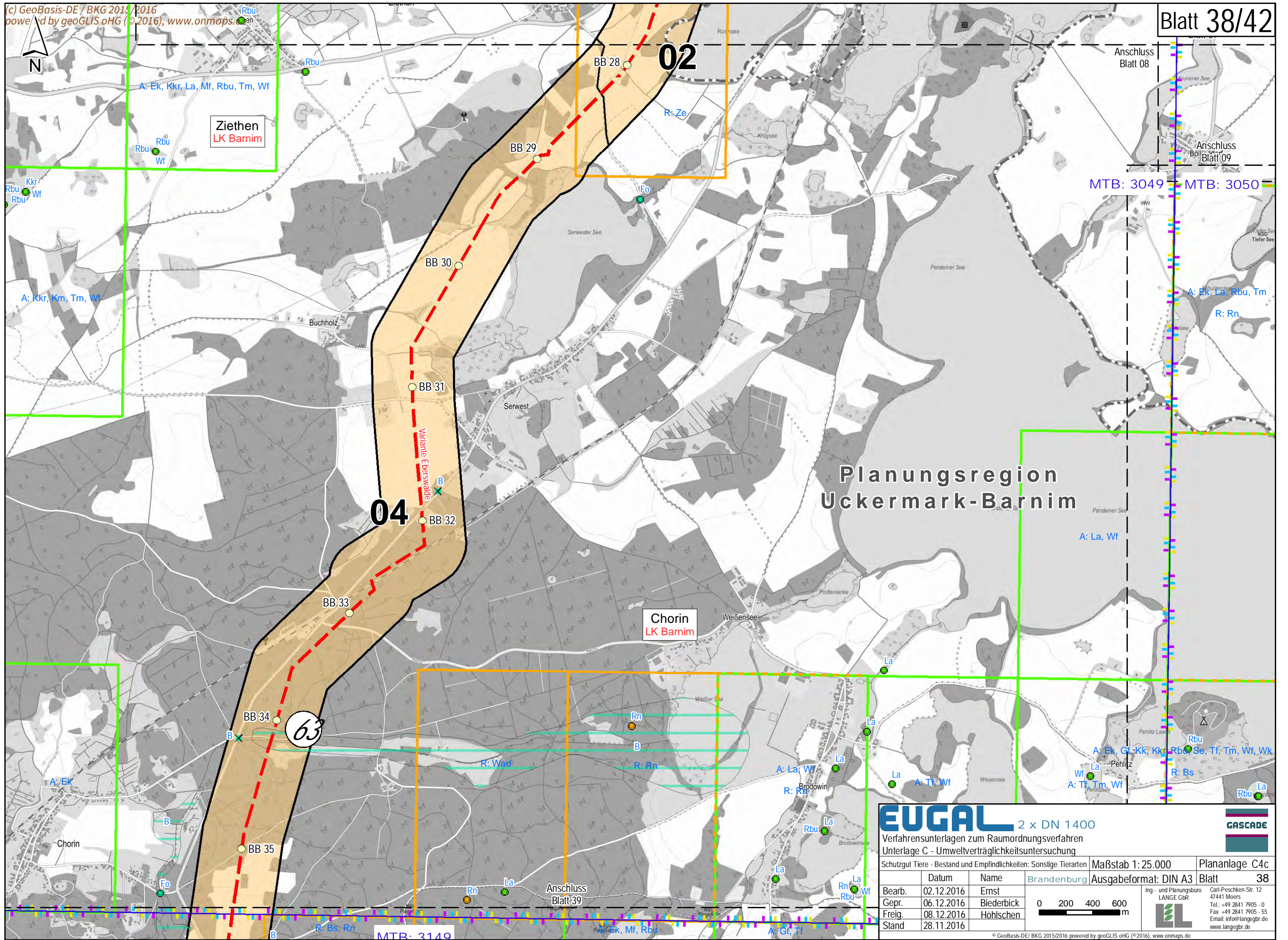
EUGAL 2 x DN 1400
 Verfahrungsunterlagen zum Raumordnungsverfahren
 Unterlage C - Umweltverträglichkeitsuntersuchung

Maßstab 1: 25.000
 Ausgabeformat: DIN A3
 Plananlage C4c
 Blatt 37

Datum	Name	Brandenburg
Bearb. 02.12.2016	Ernst	
Gepr. 06.12.2016	Biederbick	
Freig. 08.12.2016	Höhlschen	
Stand 28.11.2016		

0 200 400 600 m

Ing.- und Planungsbüro
 LANGE GbR
 Carl-Peschken-Str. 12
 47441 Moers
 Tel.: +49 2841 7905-0
 Fax: +49 2841 7905-55
 Email: info@langebr.de
 www.langebr.de

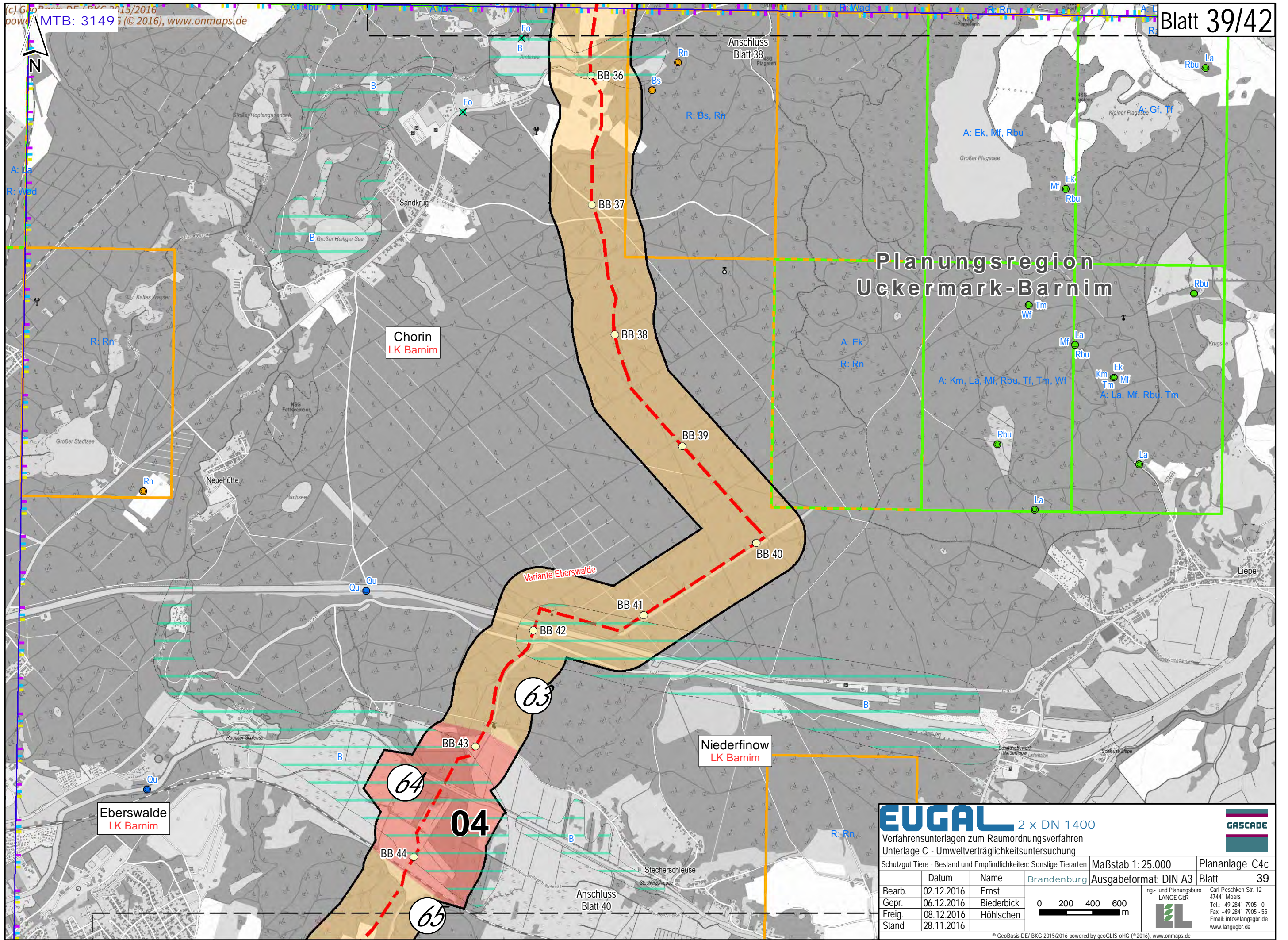


Planungsregion
Uckermark-Barnim

EUGAL 2 x DN 1400
 Verfahrungsunterlagen zum Raumordnungsverfahren
 Unterlage C - Umweltverträglichkeitsuntersuchung

Schutzgut Tiere - Bestand und Empfindlichkeiten: Sonstige Tierarten		Maßstab 1: 25.000	Plananlage C4c
Ausgabeformat: DIN A3		Blatt 38	
Bearb.	02.12.2016	Name	Ernst
Gepr.	06.12.2016		Biederbeck
Freig.	08.12.2016		Höhlschen
Stand	28.11.2016		

Ing- und Planungsbüro LANGE GbR	Carl-Peschken-Str. 12 47441 Moers Tel.: +49 2841 7905-0 Fax: +49 2841 7905-55 Email: info@langegbr.de www.langegbr.de
------------------------------------	--



**Planungsregion
 Uckermark-Barnim**

**Chorin
 LK Barnim**

**Eberswalde
 LK Barnim**

**Niederfinow
 LK Barnim**

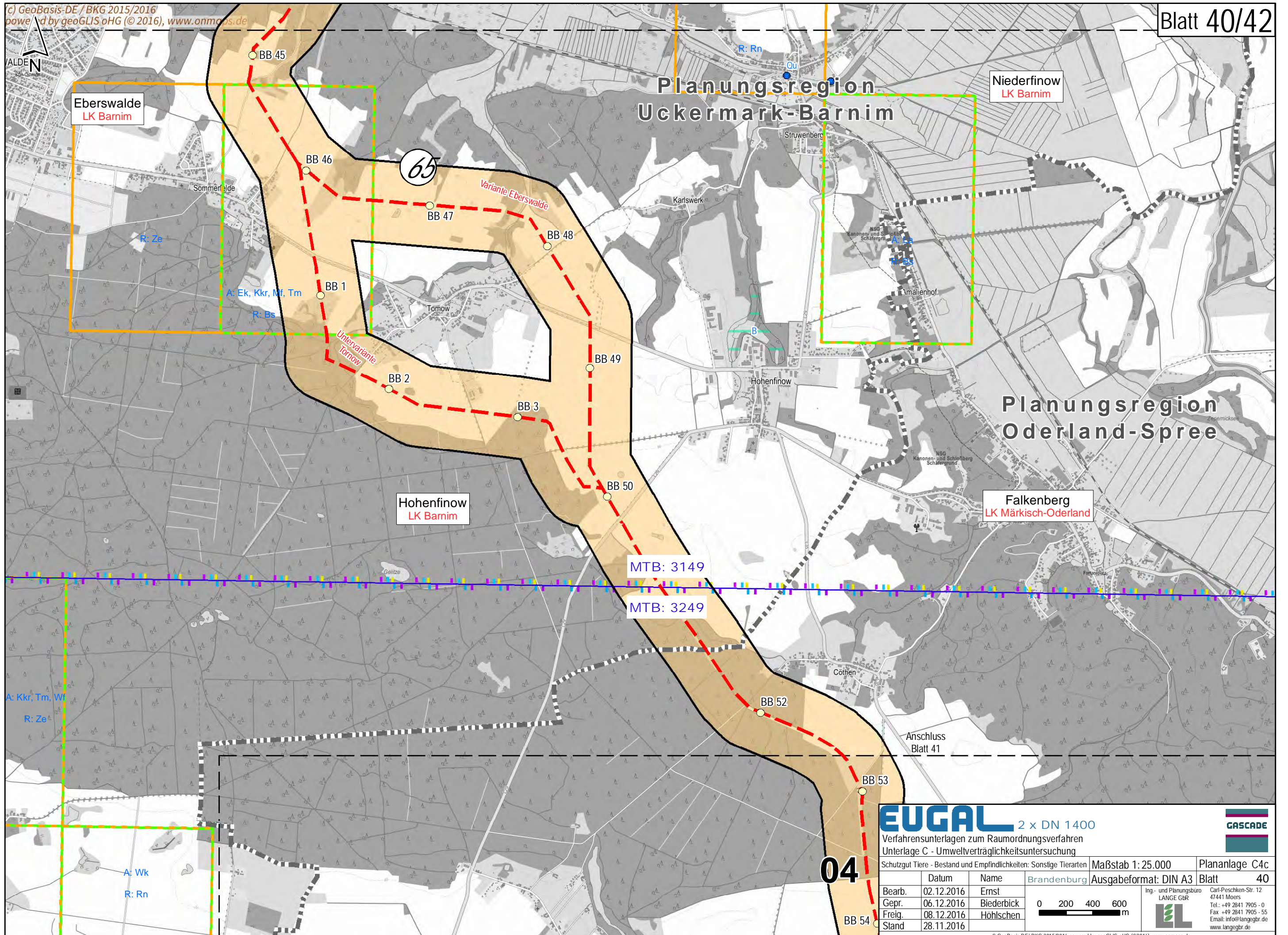
04

EUGAL 2 x DN 1400
 Verfahrungsunterlagen zum Raumordnungsverfahren
 Unterlage C - Umweltverträglichkeitsuntersuchung

Schutzgut Tiere - Bestand und Empfindlichkeiten: Sonstige Tierarten		Maßstab 1: 25.000	Plananlage C4c
Brandenburg		Ausgabeformat: DIN A3	Blatt 39
Bearb.	02.12.2016	Ernst	Ing- und Planungsbüro LANGE GbR Carl-Peschken-Str. 12 47441 Moers Tel.: +49 2841 7905 - 0 Fax: +49 2841 7905 - 55 Email: info@langegr.de www.langegr.de
Gepr.	06.12.2016	Biederbick	
Freig.	08.12.2016	Höhlschen	
Stand	28.11.2016		

0	200	400	600
m			

© GeoBasis-DE/ BKG 2015/2016 powered by geoGLIS oHG (© 2016), www.onmaps.de
 Path: O:\EUGAB\ArcGIS\layout\ROV\Unterlage_C_UVU\EUGAB_ROV_UVU_C4c_SG_Tiere_S.mxd



Eberswalde
LK Barnim

Niederfinow
LK Barnim

Hohenfinow
LK Barnim

Falkenberg
LK Märkisch-Oderland

MTB: 3149

MTB: 3249

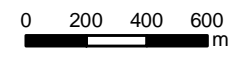
04

EUGAL 2 x DN 1400

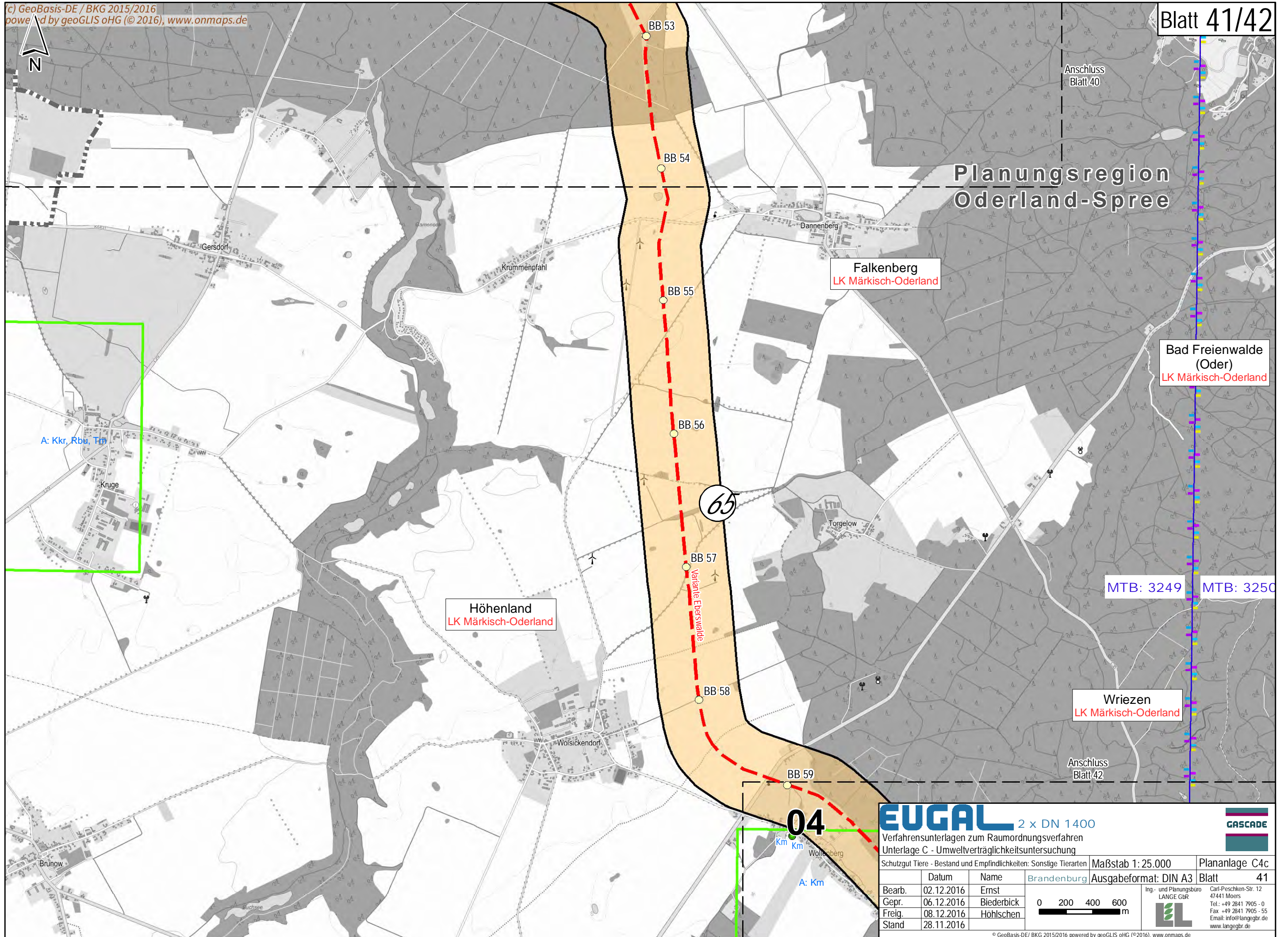


Verfahrensunterlagen zum Raumordnungsverfahren
 Unterlage C - Umweltverträglichkeitsuntersuchung

Schutzgut Tiere - Bestand und Empfindlichkeiten: Sonstige Tierarten		Maßstab 1: 25.000	Plananlage C4c
Ausgabeformat: DIN A3		Blatt 40	
Bearb.	02.12.2016	Name	Ernst
Gepr.	06.12.2016	Name	Biederbeck
Freig.	08.12.2016	Name	Höhlschen
Stand	28.11.2016		



Ing- und Planungsbüro
LANGE GbR
 Carl-Peschken-Str. 12
 47441 Moers
 Tel.: +49 2841 7905 - 0
 Fax: +49 2841 7905 - 55
 Email: info@langegbr.de
 www.langegbr.de



**Planungsregion
 Oderland-Spree**

Falkenberg
 LK Märkisch-Oderland

**Bad Freienwalde
 (Oder)**
 LK Märkisch-Oderland

Höhenland
 LK Märkisch-Oderland

Wriezen
 LK Märkisch-Oderland

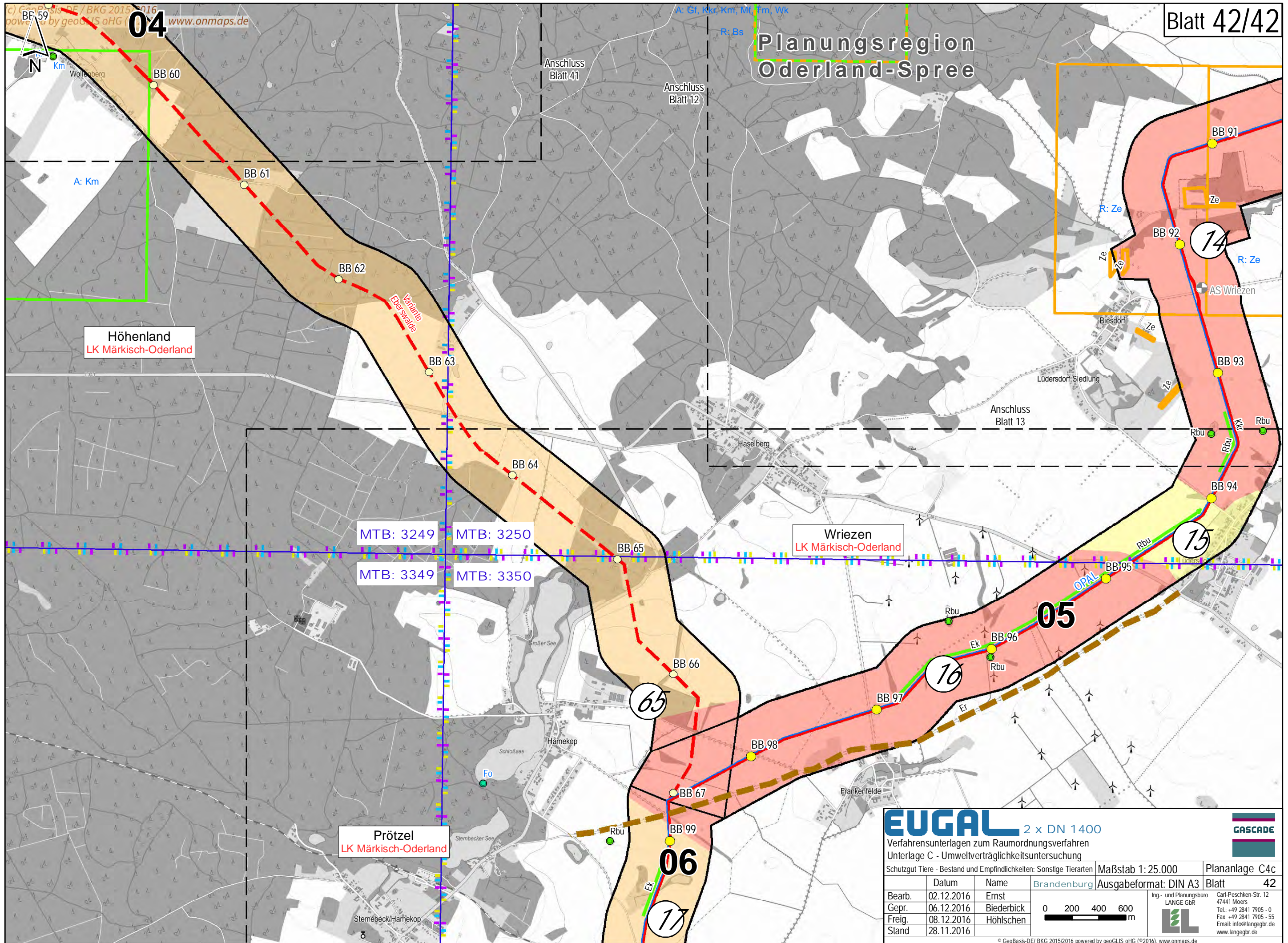
EUGAL 2 x DN 1400
 Verfahrungsunterlagen zum Raumordnungsverfahren
 Unterlage C - Umweltverträglichkeitsuntersuchung

0 200 400 600 m

Schutzgut Tiere - Bestand und Empfindlichkeiten: Sonstige Tierarten		Maßstab 1: 25.000	Plananlage C4c
Datum	Name	Brandenburg	Blatt 41
Bearb.	02.12.2016	Ernst	
Gepr.	06.12.2016	Biederbick	
Freig.	08.12.2016	Höhlschen	
Stand	28.11.2016		

Ing.- und Planungsbüro
LANGE GbR
 Carl-Peschken-Str. 12
 47441 Moers
 Tel.: +49 2841 7905 - 0
 Fax: +49 2841 7905 - 55
 Email: info@langegbr.de
 www.langegbr.de

Planungsregion Oderland-Spree



Höhenland
LK Märkisch-Oderland

Wriezen
LK Märkisch-Oderland

Prötzel
LK Märkisch-Oderland

MTB: 3249 MTB: 3250
 MTB: 3349 MTB: 3350

EUGAL 2 x DN 1400

Verfahrensunterlagen zum Raumordnungsverfahren
 Unterlage C - Umweltverträglichkeitsuntersuchung

Schutzgut Tiere - Bestand und Empfindlichkeiten: Sonstige Tierarten

Maßstab 1: 25.000 Plananlage C4c
 Ausgabeformat: DIN A3 Blatt 42

Datum	Name	Brandenburg
Bearb. 02.12.2016	Ernst	
Gepr. 06.12.2016	Biederbick	
Freig. 08.12.2016	Höhlschen	
Stand 28.11.2016		

0 200 400 600 m

Ing- und Planungsbüro
LANGE GbR
 Carl-Peschken-Str. 12
 47441 Moers
 Tel.: +49 2841 7905 - 0
 Fax: +49 2841 7905 - 55
 Email: info@langegbr.de
 www.langegbr.de