








Projektinformationen Planung

-  Vorzugstrasse EUGAL (mit Stationierung)
-  Trassenvariante EUGAL (mit Stationierung)
-  erweiterter Untersuchungskorridor EUGAL
-  potenzieller Verdichterstandort
-  Untersuchungsraum Verdichterstandort
-  geplanter Ausspeisepunkt

Leitungsnetz GASCADE / OGT

-  OPAL/ JAGAL (Bestand)
-  Absperrstation (Bestand)
-  Verdichterstation (Bestand)

Administrative Grenzen¹⁾









-  Grenze Bundesland
-  Grenze Planungsregion
-  Kreisgrenze

Schutzgut Tiere, Pflanzen und biologische Vielfalt - Teilschutzgut Tiere - Vogelarten

Bestand

01 Abschnitte-Betrachtungsraum Tiere/Pflanzen

Tierart

-  Kartierung Lange GbR²⁾
-  Daten der Behörden und Fremddaten^{3) 4) 5) 6)}
-  Brutvogel^{2) 4) 6)}
-  Rastvogel; Schlafplatz Rastvögel^{4) 6)}
-  Horststandorte^{2) 4)}
-  Wiesenbrüterflächen³⁾
-  Brutvogelgebiet⁴⁾
-  Rastgebiet⁴⁾

Empfindlichkeit

36 Teilräume Bewertung Empfindlichkeit

Empfindlichkeit gegenüber Verlust, Zerschneidung und Störung

-  hoch
-  mittel
-  gering

Vögel

Ah	Auerhuhn	Se	Schleiereule
Be	Bekassine	Sea	Seeadler
Bf	Baumfalte	Sgm	Sperbergrasmücke
Bk	Braunkehlchen	Sht	Schwarzhalstaucher
Bp	Baumpieper	Sim	Silbermöwe
Br	Blässhuhn	Sis	Singschwan
Brp	Brachpieper	Sn	Schnatterente
Drs	Drosselrohrsänger	Sp	Sperber
Ev	Eisvogel	Sr	Schilfrohrsänger
Fia	Fischadler	Sra	Schreiadler
Fl	Feldlerche	Ssp	Schwarzspecht
Frp	Flussregenpiefer	Sst	Schwarzstorch
Fss	Flussseeschwalbe	St	Wiesenschafstelze
Ga	Graumammer	Stm	Sturmmöwe
Gbv	Großer Brachvogel	Sts	Steinschmätzer
Ge	Gebirgsstelze	Swk	Schwarzkehlchen
Gp	Gelbspötter	Swm	Schwarzmilan
Grp	Goldregenpiefer	Ta	Tafelente
Grr	Graureiher	Tf	Turmfalke
Gsp	Grauspecht	Tr	Teichralle
Gä	arktische Gänse	Tsh	Tüpfelsumpfhuhn
Gü	Grünspecht	Tss	Trauerseeschwalbe
Ha	Habicht	Tut	Turteltaube
Hei	Heidelerche	U	Uferschwalbe
Hi	Haubenlerche	Uh	Uhu
Hot	Hohлтаube	Us	Uferschnepfe
Kch	Kranich	W	Wiesenpieper
Ki	Kiebitz	Wa	Wachtel
Kn	Knäkente	Waw	Waldwasserläufer
Kr	Krickente	Wh	Wendehals
Ks	Kleinspecht	Wi	Wiedehopf
Ksh	Kleines Sumpfhuhn	Wk	Wachtelkönig
Lm	Lachmöwe	Wo	Waldohreule
Lö	Löffelente	Ws	Weißstorch
Mb	Mäusebussard	Wsb	Wespenbussard
Msp	Mittelspecht	Ww	Wiesenweihe
Nt	Neuntöter	Wz	Waldkauz
O	Ortolan	Zd	Zwergdommel
Re	Rebhuhn	Zm	Ziegenmelker
Rht	Rothalstaucher	Zs	Zwergschnäpper
Rm	Rotmilan	Zt	Zwergtaucher
Rod	Rohrdommel		
Ros	Rotschenkel		
Row	Rohrweihe		
Rsc	Rohrschwirl		
Rw	Raubwürger		


Quellen:
¹⁾ Digitale Verwaltungsgrenzen, LGB, Stand 2016
²⁾ eigene Kartierung Lange GbR, 2008
³⁾ LUGV Brandenburg, Stand 2012
⁴⁾ LFU Brandenburg, Stand 2016
⁵⁾ Gemeinde Grünow, 2016
⁶⁾ ENERTRAG AG 2016, Gemeinde Grünow

EUGAL

2 x DN 1400

GASCADE

Verfahrensunterlagen zum Raumordnungsverfahren
 Unterlage C - Umweltverträglichkeitsuntersuchung

Teilschutzgut Tiere - Bestand und Empfindlichk.: Vogelarten		Maßstab 1: 25.000	Plananlage C4b
Bearb.	02.12.2016	Wallusch	 0 200 400 600 m
Gepr.	06.12.2016	Biederbick	
Freig.	08.12.2016	Höhlschen	
Stand	28.11.2016		

Ing.- und Planungsbüro
LANGÉ GbR
 Carl-Peschken-Str. 12
 47441 Moers
 Tel.: +49 2841 7905 - 0
 Fax: +49 2841 7905 - 55
 Email: info@langebr.de
 www.langebr.de

Legende

© GeoBasis-DE/ BKG 2015/2016 powered by geoGLIS oHG (©2016), www.onmaps.de
 Path: O:\EUGAL\ArcGIS\layout\ROV\Unterlage_C_UVUEUGAL_ROV_UVU_C4b_SG_Tiere_V_Legende.mxd