

Planungsregion
Uckermark-Barnim

Schönfeld
LK Uckermark

Schenkenberg
LK Uckermark

EUGAL 2 x DN 1400
 Verfahrnsunterlagen zum Raumordnungsverfahren
 Unterlage C - Umweltverträglichkeitsuntersuchung

Teilschutzgut Pflanzen - Bestand und Empfindlichkeit Maßstab 1: 25.000 Plananlage C4a

Datum	Name	Brandenburg	Ausgabeformat: DIN A3	Blatt
Bearb. 02.12.2016	Ernst			01
Gepr. 06.12.2016	Biederbick			
Freig. 08.12.2016	Höhlschen			
Stand 28.11.2016				

0 200 400 600 m

Ing.- und Planungsbüro
LANGE GbR
 Carl-Peschken-Str. 12
 47441 Moers
 Tel.: +49 2841 7905 - 0
 Fax: +49 2841 7905 - 55
 Email: info@langebr.de
 www.langebr.de



Planungsregion Uckermark-Barnim

Schenkenberg
LK Uckermark

01

Grünow
LK Uckermark

EUGAL

2 x DN 1400

GASCADE

Verfahrensunterlagen zum Raumordnungsverfahren
 Unterlage C - Umweltverträglichkeitsuntersuchung

Teilschutzgut Pflanzen - Bestand und Empfindlichkeit		Maßstab 1: 25.000	Plananlage C4a
Datum		Ausgabeformat: DIN A3	Blatt 02
Bearb.	02.12.2016	Ing.- und Planungsbüro LANGE GBR	
Gepr.	06.12.2016	Carl-Peschken-Str. 12 47441 Moers	
Freig.	08.12.2016	Tel.: +49 2841 7905 - 0	
Stand	28.11.2016	Fax +49 2841 7905 - 55	
		Email: info@langebr.de www.langebr.de	

0 200 400 600

m

Planungsregion Uckermark-Barnim

01

Grünow
LK Uckermark

Uckerfelde
LK Uckermark

EUGAL

2 x DN 1400

GASCADE

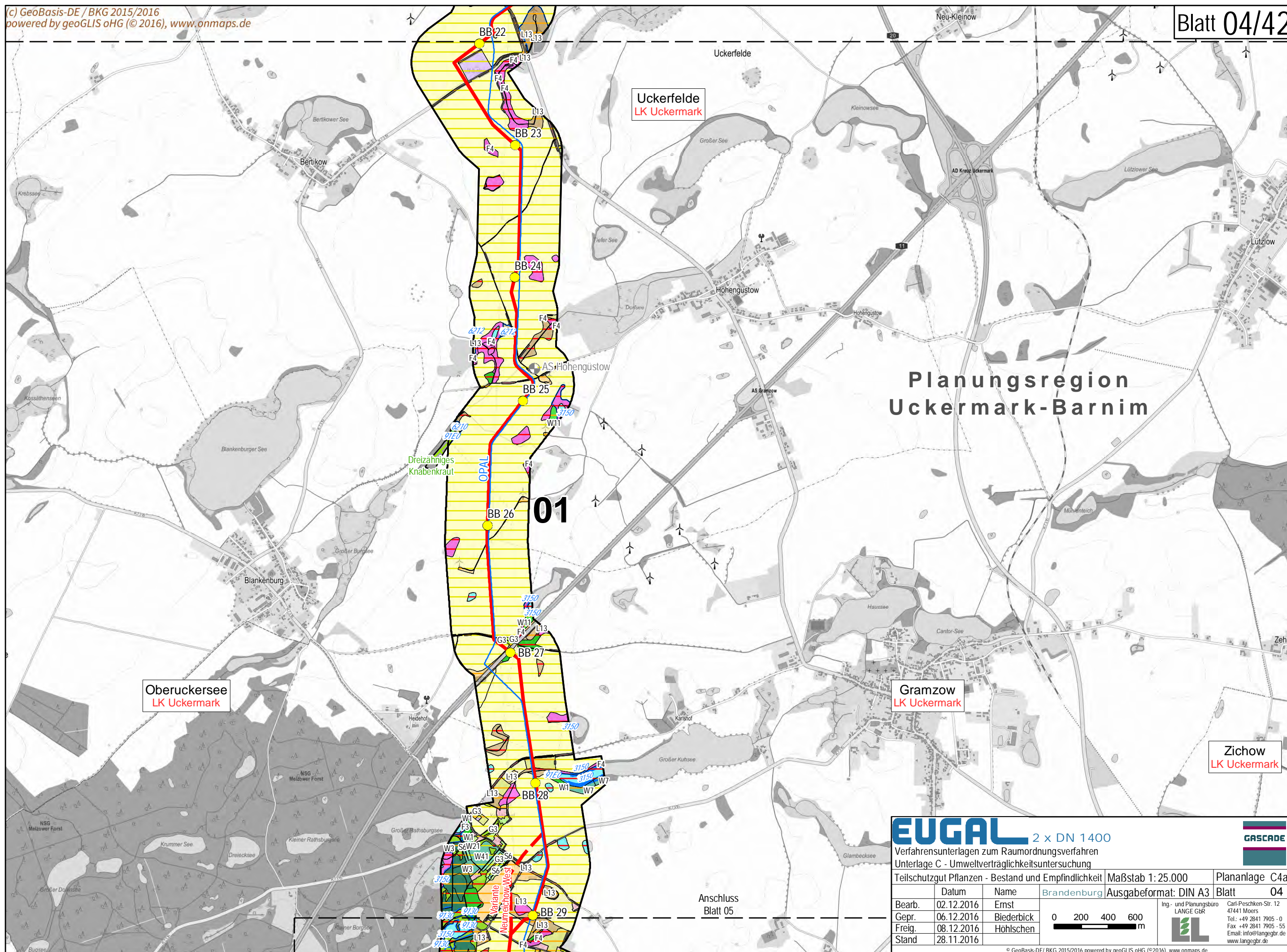
Verfahrensunterlagen zum Raumordnungsverfahren
 Unterlage C - Umweltverträglichkeitsuntersuchung

Teilschutzgut Pflanzen - Bestand und Empfindlichkeit		Maßstab 1: 25.000	Plananlage C4a
Datum	Name	Brandenburg	Ausgabeformat: DIN A3
Bearb.	02.12.2016	Ernst	Blatt 03
Gepr.	06.12.2016	Biederbick	
Freig.	08.12.2016	Höhlschen	
Stand	28.11.2016		

0 200 400 600 m

Ing.- und Planungsbüro
LANGE GbR

 Carl-Peschken-Str. 12
 47441 Moers
 Tel.: +49 2841 7905 - 0
 Fax +49 2841 7905 - 55
 Email: info@langegr.de
 www.langegr.de



EUGAL 2 x DN 1400
 Verfahrnsunterlagen zum Raumordnungsverfahren
 Unterlage C - Umweltverträglichkeitsuntersuchung

Teilschutzgut Pflanzen - Bestand und Empfindlichkeit | Maßstab 1: 25.000 | Plananlage C4a
 Brandenburg | Ausgabeformat: DIN A3 | Blatt 04

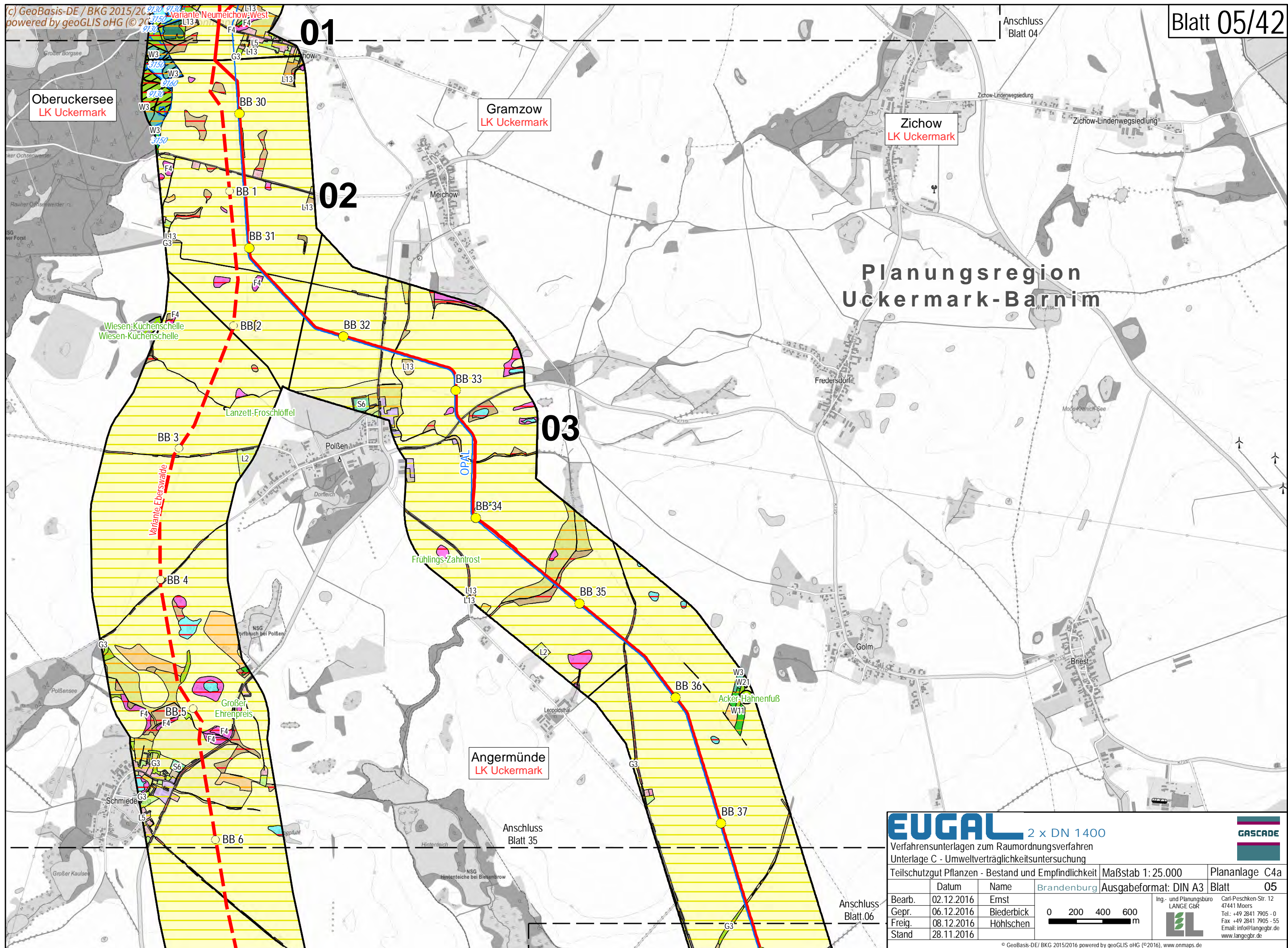
Datum	Name
Bearb. 02.12.2016	Ernst
Gepr. 06.12.2016	Biederbick
Freig. 08.12.2016	Höhlschen
Stand 28.11.2016	

0 200 400 600 m

Ing.- und Planungsbüro
LANGE GbR
 Carl-Peschken-Str. 12
 47441 Moers
 Tel.: +49 2841 7905 - 0
 Fax: +49 2841 7905 - 55
 Email: info@langegr.de
 www.langegr.de

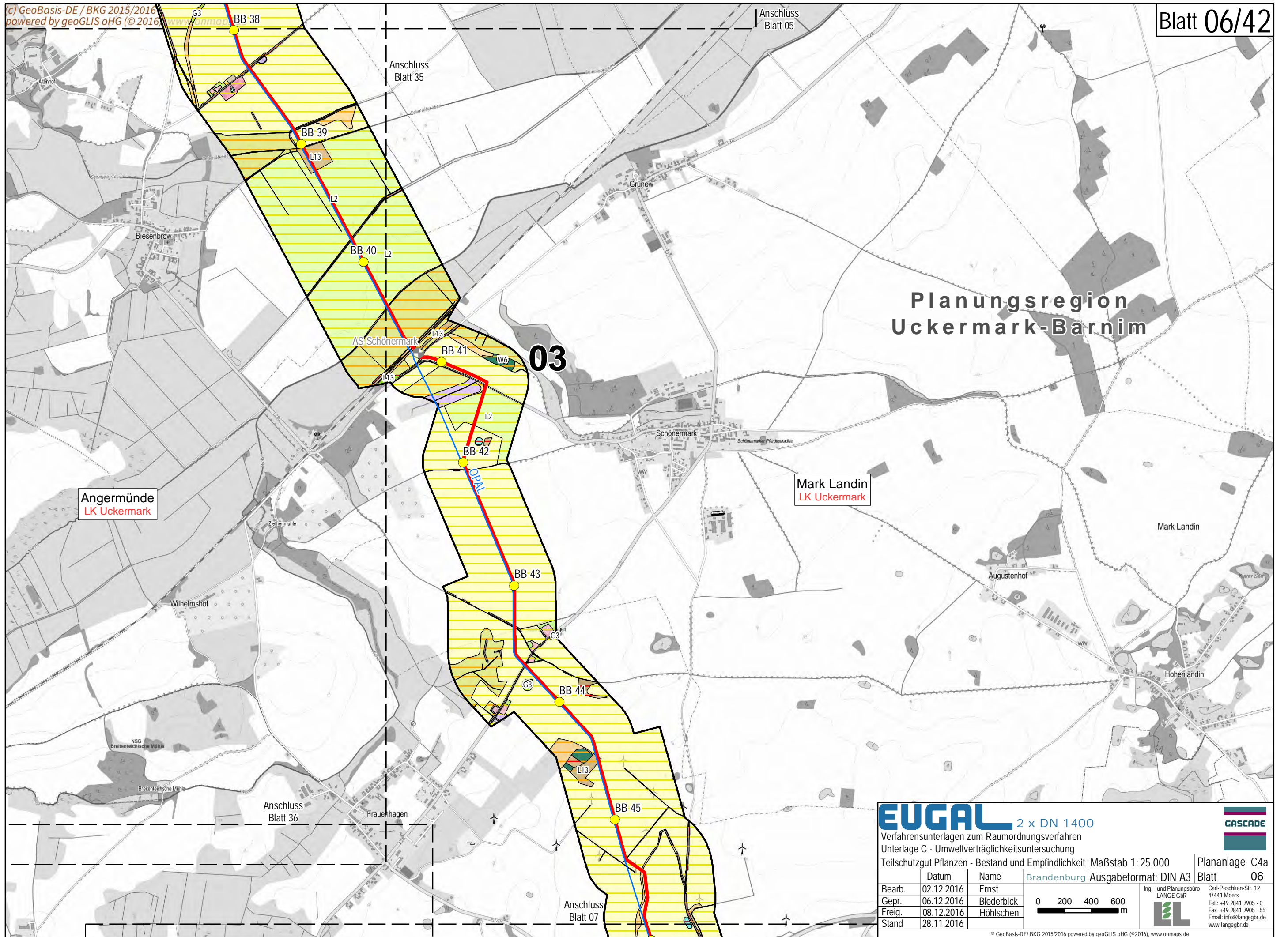
© GeoBasis-DE / BKG 2015/2016 powered by geoGLIS oHG (©2016), www.onmaps.de
 Path: O:\EUGAB\ArcGIS\lay\out\ROV\Unterlage_C_UVUEUGAB_ROV_UVU_C4a_TSG_Pflanzen_Bestand_Empf.mxd

Anschluss Blatt 04



Planungsregion Uckermark-Barnim

EUGAL 2 x DN 1400		GASCADE	
Verfahrensunterlagen zum Raumordnungsverfahren Unterlage C - Umweltverträglichkeitsuntersuchung			
Teilschutzgut Pflanzen - Bestand und Empfindlichkeit		Maßstab 1: 25.000	Plananlage C4a
Ausgabeformat: DIN A3		Blatt 05	
Bearb.	02.12.2016	Ernst	Ing.- und Planungsbüro LANGE GBR Carl-Peschken-Str. 12 47441 Moers Tel.: +49 2841 7905 - 0 Fax +49 2841 7905 - 55 Email: info@langebr.de www.langebr.de
Gepr.	06.12.2016	Biederbick	
Freig.	08.12.2016	Höhlschen	
Stand	28.11.2016		



Planungsregion Uckermark-Barnim

03

Angermünde
LK Uckermark

Mark Landin
LK Uckermark

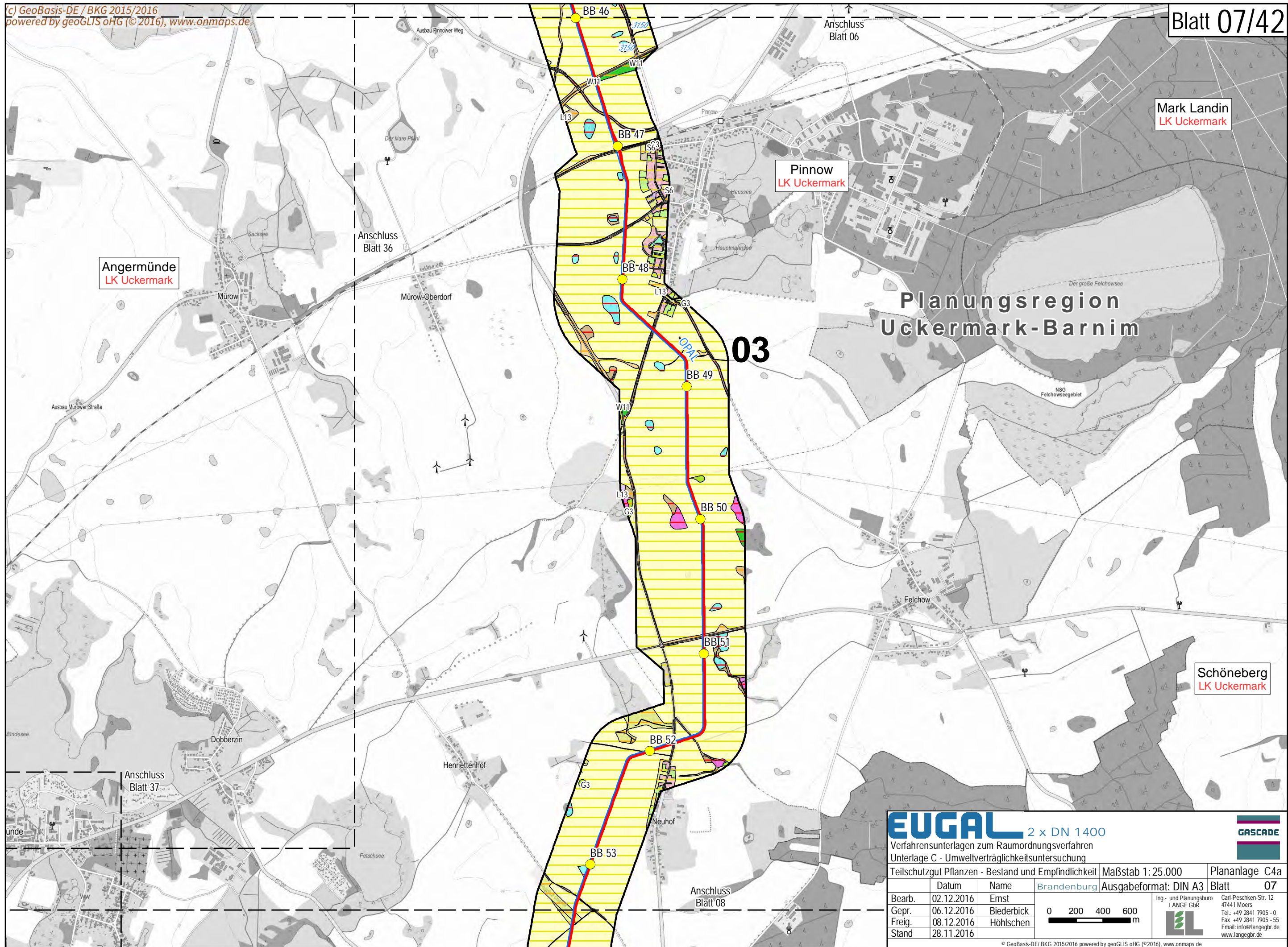
EUGAL 2 x DN 1400
Verfahrensunterlagen zum Raumordnungsverfahren
Unterlage C - Umweltverträglichkeitsuntersuchung

Teilschutzgut Pflanzen - Bestand und Empfindlichkeit | Maßstab 1: 25.000 | Plananlage C4a

Bearb.	02.12.2016	Ernst	 0 200 400 600 m	Ing.- und Planungsbüro LANGE GbR Carl-Peschken-Str. 12 47441 Moers Tel.: +49 2841 7905 - 0 Fax: +49 2841 7905 - 55 Email: info@langegbr.de www.langegbr.de
Gepr.	06.12.2016	Biederbick		
Freig.	08.12.2016	Höhlschen		
Stand	28.11.2016			

© GeoBasis-DE / BKG 2015/2016 powered by geoGLIS oHG (© 2016), www.onmaps.de
Path: O:\EUGAL\ArcGIS\Layout\ROV\Unterlage_C_UVUEUGAB_ROV_UVU_C4a_TSG_Pflanzen_Bestand_Empf.mxd





**Planungsregion
 Uckermark-Barnim**

03

EUGAL 2 x DN 1400
 Verfahrnsunterlagen zum Raumordnungsverfahren
 Unterlage C - Umweltverträglichkeitsuntersuchung

Teilschutzgut Pflanzen - Bestand und Empfindlichkeit | Maßstab 1: 25.000 | Plananlage C4a

Bearb.	02.12.2016	Ernst	 0 200 400 600 m	Ing.- und Planungsbüro LANGE GbR Carl-Peschken-Str. 12 47441 Moers Tel.: +49 2841 7905 - 0 Fax: +49 2841 7905 - 55 Email: info@langegbr.de www.langegbr.de
Gepr.	06.12.2016	Biederbick		
Freig.	08.12.2016	Höhlschen		
Stand	28.11.2016			

© GeoBasis-DE/ BKG 2015/2016 powered by geoGLIS oHG (©2016), www.onmaps.de
 Path: O:\EUGAB\ArcGIS\layou\ROV\Unterlage_C_UVUEUGAB_ROV_UVU_C4a_TSG_Pflanzen_Bestand_Empf.mxd



Mark Landin
 LK Uckermark

Pinnow
 LK Uckermark

Angermünde
 LK Uckermark

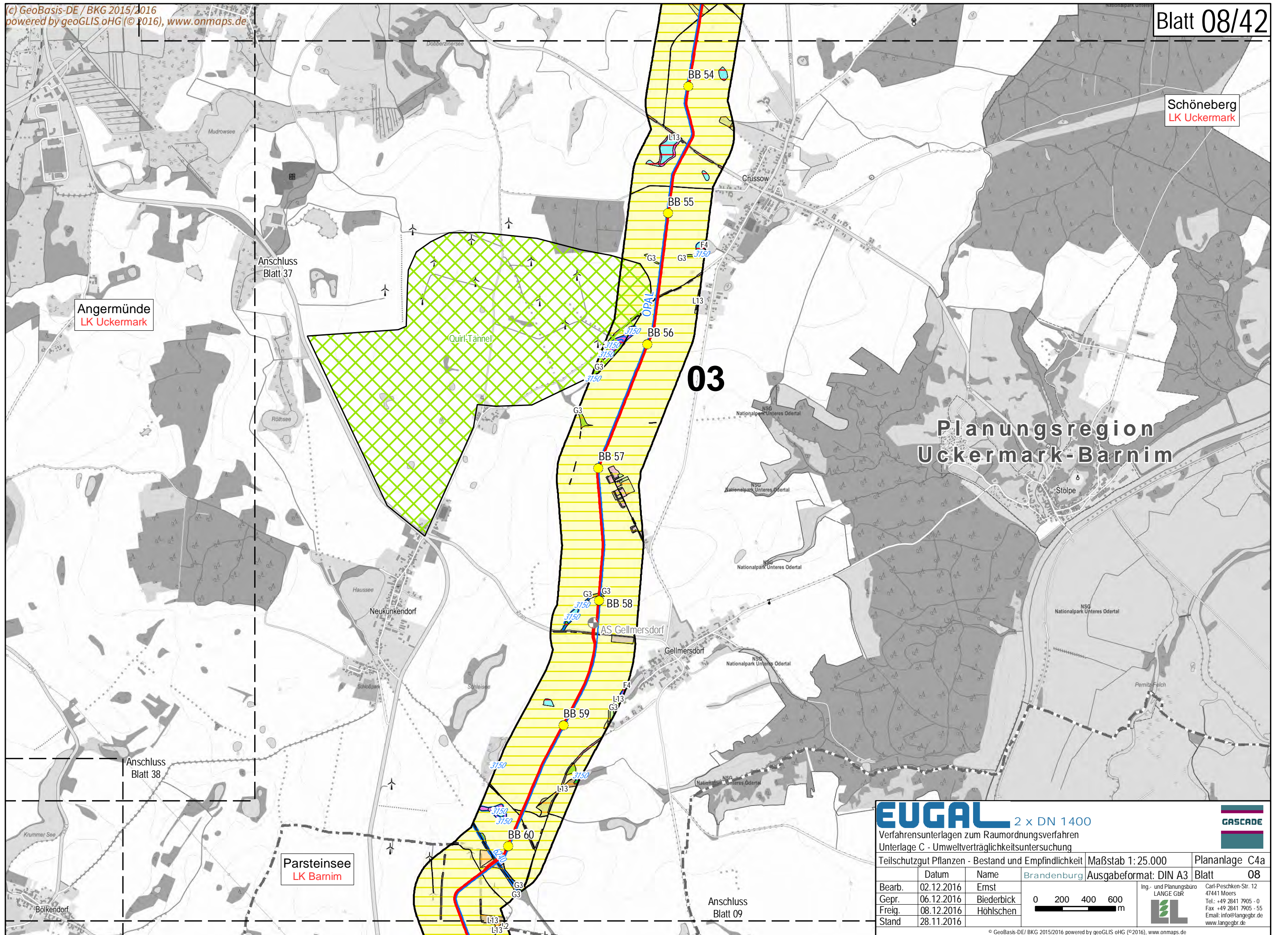
Schöneberg
 LK Uckermark

Anschluss
 Blatt 08

Anschluss
 Blatt 37

Anschluss
 Blatt 36

Anschluss
 Blatt 06



Angermünde
LK Uckermark

Schöneberg
LK Uckermark

Parsteinsee
LK Barnim

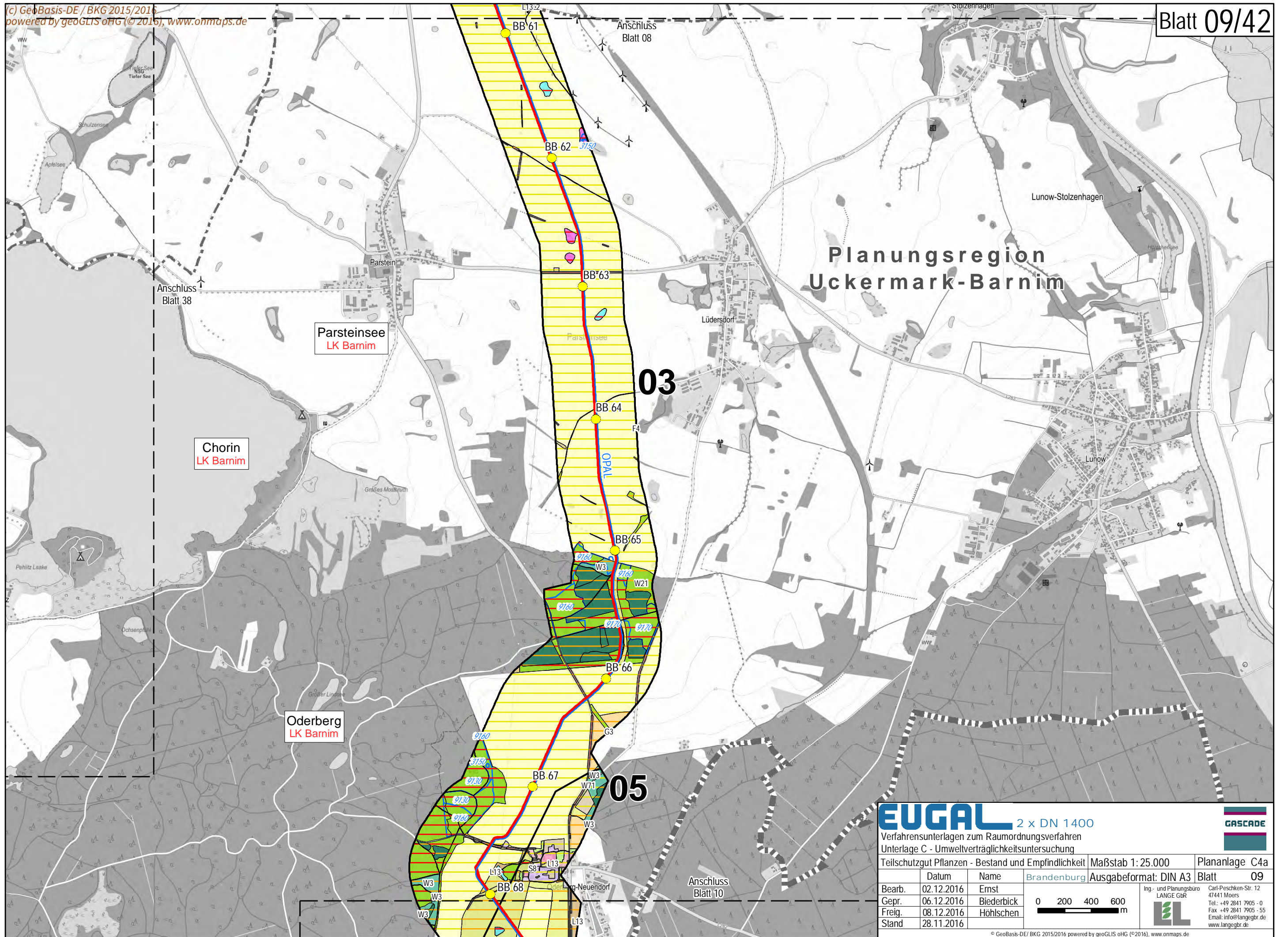
EUGAL 2 x DN 1400
 Verfahrnsunterlagen zum Raumordnungsverfahren
 Unterlage C - Umweltverträglichkeitsuntersuchung

Teilschutzgut Pflanzen - Bestand und Empfindlichkeit Maßstab 1: 25.000 Plananlage C4a
 Ausgabeformat: DIN A3 Blatt 08

Datum	Name	Brandenburg
Bearb. 02.12.2016	Ernst	
Gepr. 06.12.2016	Biederbick	
Freig. 08.12.2016	Höhlschen	
Stand 28.11.2016		

0 200 400 600 m

Ing.- und Planungsbüro
LANGE GbR
 Carl-Peschken-Str. 12
 47441 Moers
 Tel.: +49 2841 7905 - 0
 Fax: +49 2841 7905 - 55
 Email: info@langebr.de
 www.langebr.de



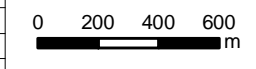
Planungsregion Uckermark-Barnim

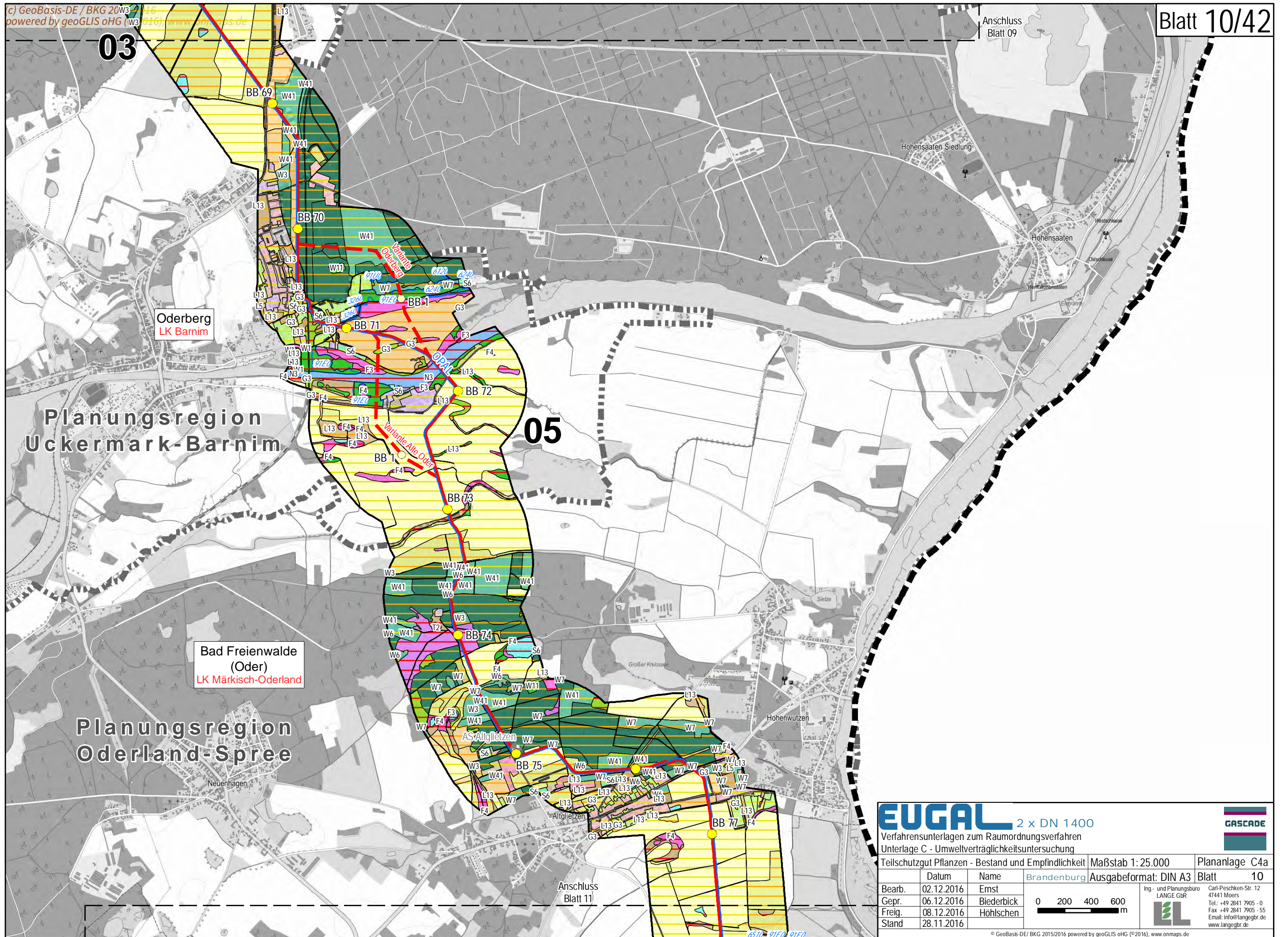
EUGAL 2 x DN 1400



Verfahrensunterlagen zum Raumordnungsverfahren
Unterlage C - Umweltverträglichkeitsuntersuchung

Teilschutzgut Pflanzen - Bestand und Empfindlichkeit		Maßstab 1: 25.000	Plananlage C4a
Bearb.	02.12.2016	Ernst	Blatt 09 Ing.- und Planungsbüro LANGE GbR Carl-Peschken-Str. 12 47441 Moers Tel.: +49 2841 7905 - 0 Fax: +49 2841 7905 - 55 Email: info@langebr.de www.langebr.de
Gepr.	06.12.2016	Biederbick	
Freig.	08.12.2016	Höhlschen	
Stand	28.11.2016		





03

05

Oderberg
 LK Barnim

Bad Freienwalde
 (Oder)
 LK Märkisch-Oderland

Planungsregion
 Uckermark-Barnim

Planungsregion
 Oderland-Spree

EUGAL 2 x DN 1400
 Verfahrnsunterlagen zum Raumordnungsverfahren
 Unterlage C - Umweltverträglichkeitsuntersuchung

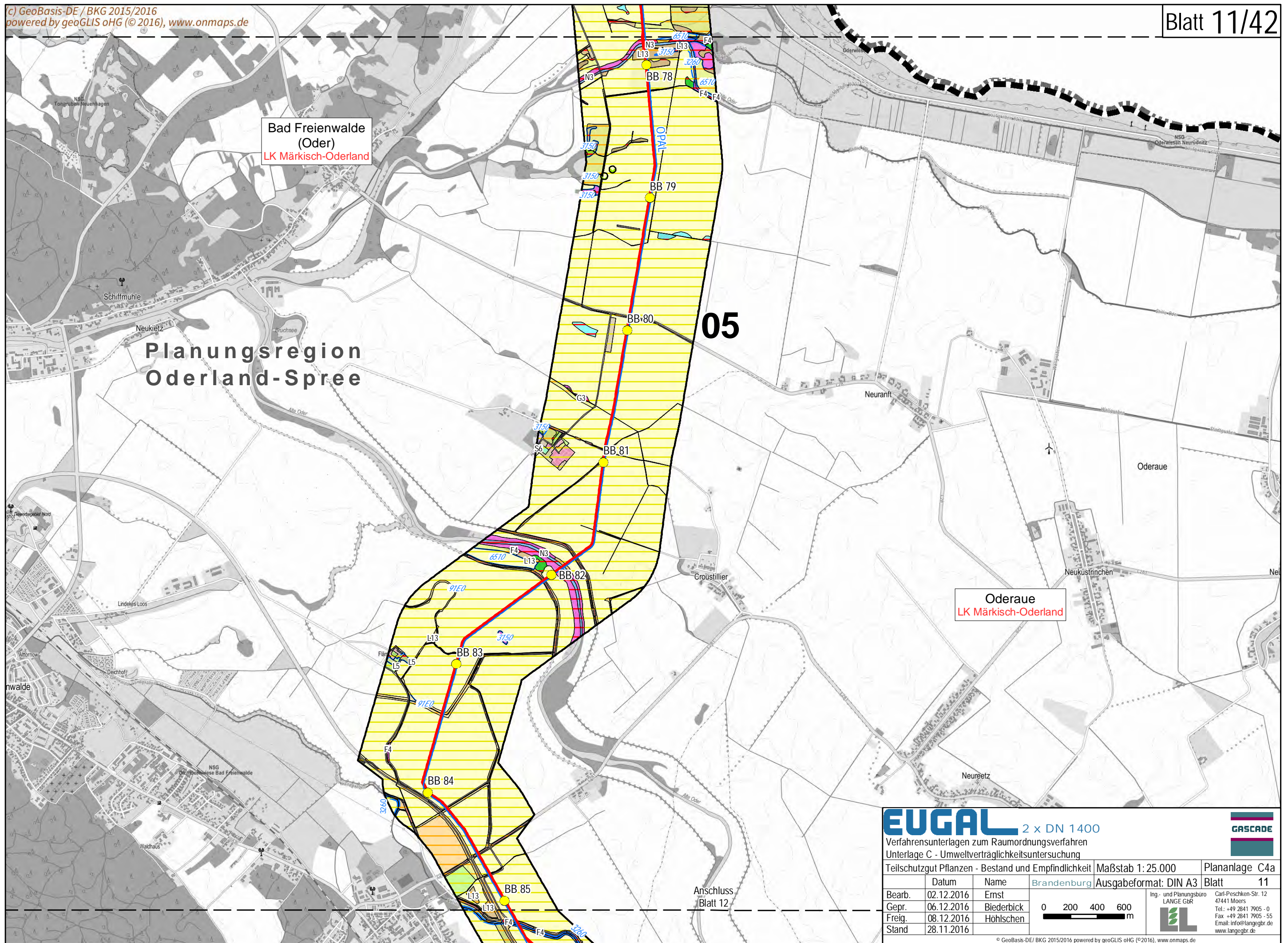
Teilschutzgut Pflanzen - Bestand und Empfindlichkeit | Maßstab 1: 25.000 | Plananlage C4a

Bearb.	02.12.2016	Name	Ernst	Brandenburg Ausgabeformat: DIN A3 Blatt 10
Gepr.	06.12.2016	Biederbick		
Freig.	08.12.2016	Höhlschen		
Stand	28.11.2016			

0 200 400 600 m

Ing.- und Planungsbüro
 LANGE GbR
 Carl-Peschken-Str. 12
 47441 Moers
 Tel.: +49 2841 7905 - 0
 Fax: +49 2841 7905 - 55
 Email: info@langebr.de
 www.langebr.de

© GeoBasis-DE/ BKG 2015/2016 powered by geoGLIS oHG (©2016), www.onmaps.de
 Path: O:\EUGAB\ArcGIS\Layout\ROV\Untlage_C_UVUEUGAB_ROV_UVU_C4a_TSG_Pflanzen_Bestand_Empf.mxd



Planungsregion
 Oderland-Spree

Bad Freienwalde
 (Oder)
 LK Märkisch-Oderland

Oderaue
 LK Märkisch-Oderland

05

Anschluss
 Blatt 12

EUGAL 2 x DN 1400
 Verfahrensunterlagen zum Raumordnungsverfahren
 Unterlage C - Umweltverträglichkeitsuntersuchung

Teilschutzgut Pflanzen - Bestand und Empfindlichkeit | Maßstab 1: 25.000 | Plananlage C4a

Bearb.	02.12.2016	Ernst		Ing.- und Planungsbüro LANGE GbR 	Carl-Peschken-Str. 12 47441 Moers Tel.: +49 2841 7905 - 0 Fax: +49 2841 7905 - 55 Email: info@langebr.de www.langebr.de
Gepr.	06.12.2016	Biederbick			
Freig.	08.12.2016	Höhlschen			
Stand	28.11.2016				

© GeoBasis-DE / BKG 2015/2016 powered by geoGLIS oHG (© 2016), www.onmaps.de
 Path: O:\EUGAL\ArcGIS\Layout\ROV\Unterlage_C_UVUEUGAB_ROV_UVU_C4a_TSG_Pflanzen_Bestand_Empf.mxd



Bad Freienwalde
 (Oder)
 LK Märkisch-Oderland

Oderau
 LK Märkisch-Oderland

Wriezen
 LK Märkisch-Oderland

Planungsregion
 Oderland-Spree

05

Anschluss
 Blatt 42

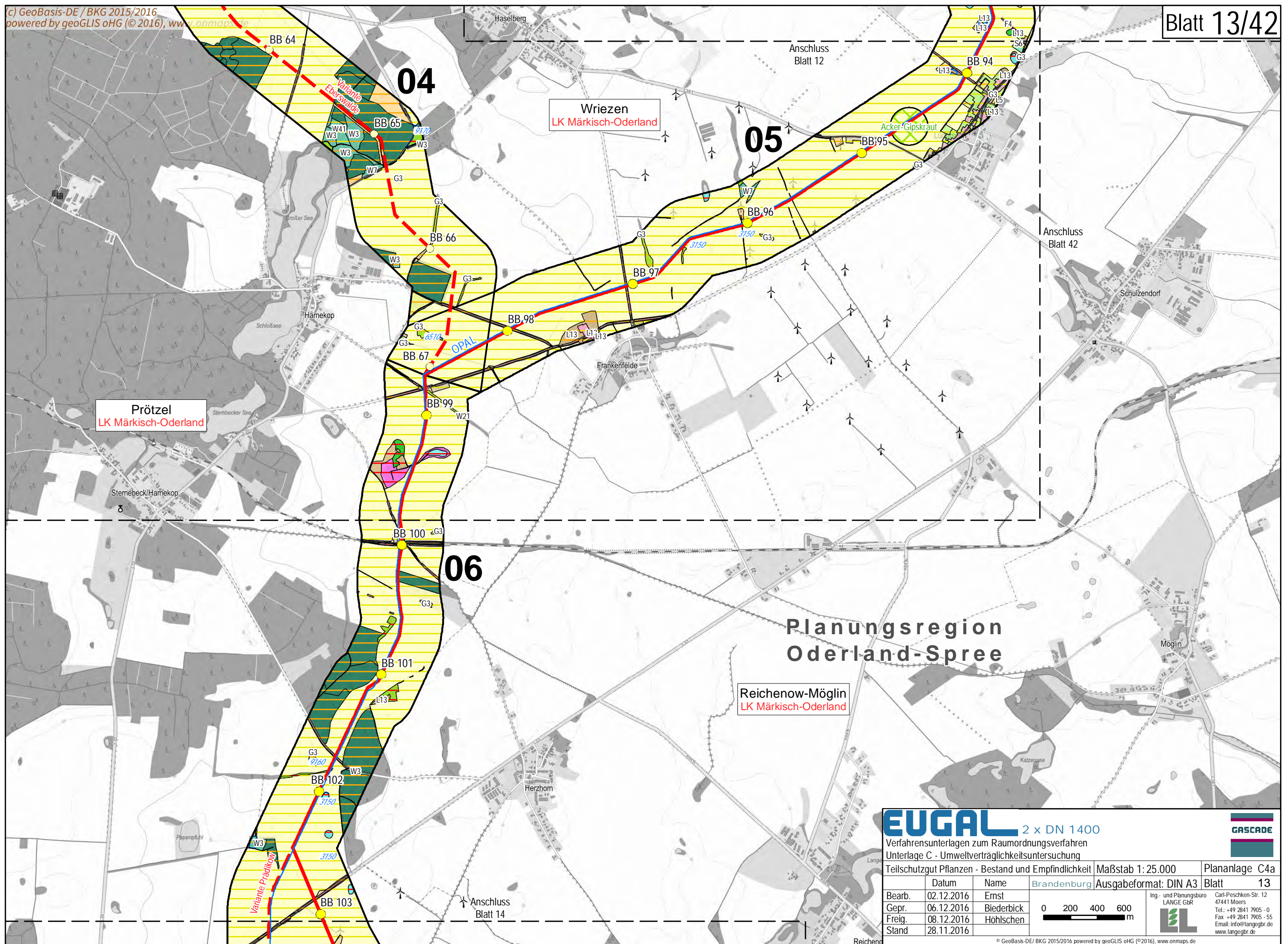
Anschluss
 Blatt 13

EUGAL 2 x DN 1400
 Verfahrnsunterlagen zum Raumordnungsverfahren
 Unterlage C - Umweltverträglichkeitsuntersuchung



Teilschutzgut Pflanzen - Bestand und Empfindlichkeit		Maßstab 1: 25.000	Plananlage C4a
Bearb.	02.12.2016	Ernst	Blatt 12
Gepr.	06.12.2016	Biederbick	
Freig.	08.12.2016	Höhlschen	
Stand	28.11.2016		

Datum	Name	Brandenburg	Ausgabeformat: DIN A3
Ing.- und Planungsbüro LANGE GbR Carl-Peschken-Str. 12 47441 Moers Tel.: +49 2841 7905 - 0 Fax +49 2841 7905 - 55 Email: info@langebr.de www.langebr.de			



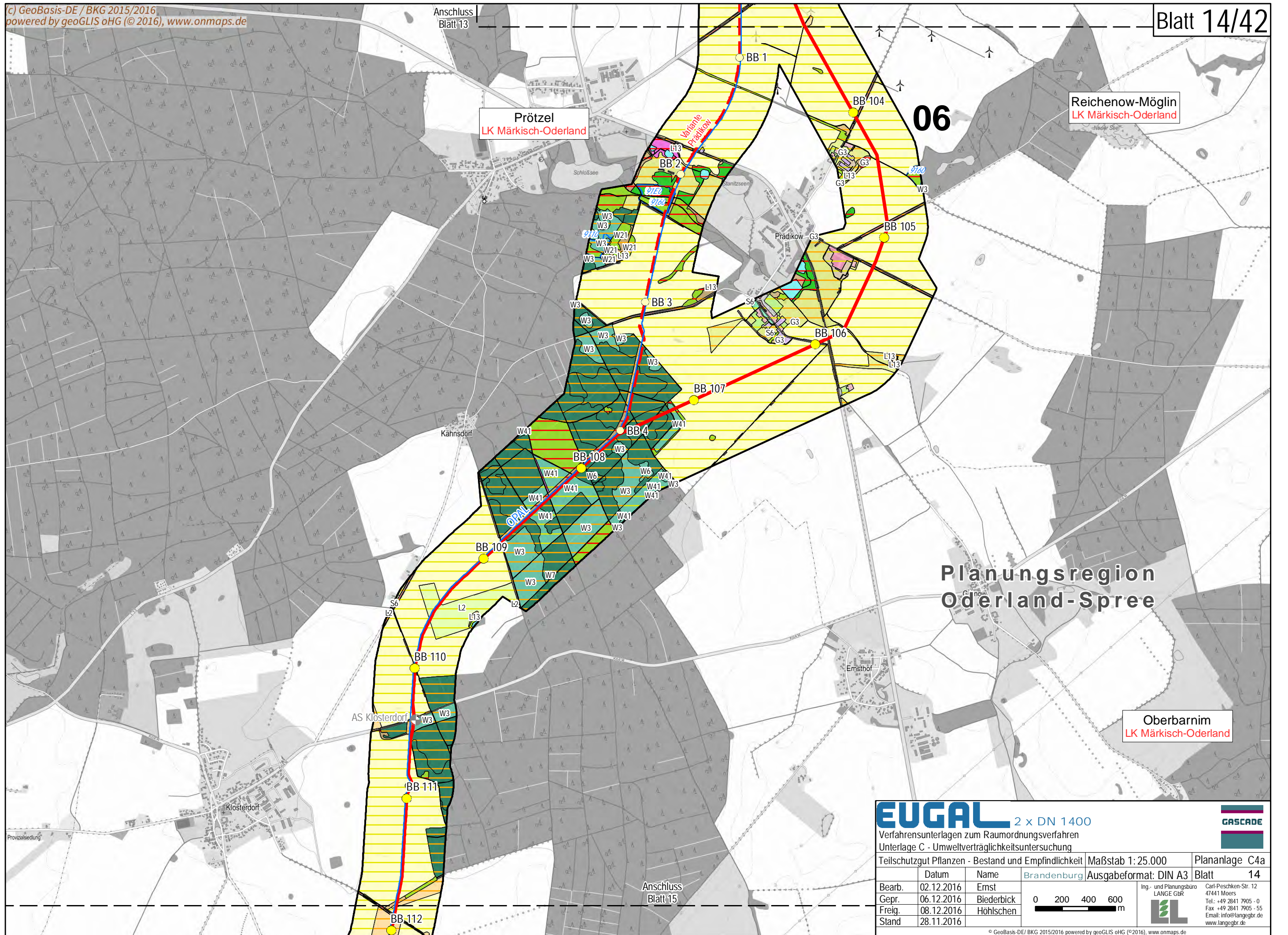
EUGAL 2 x DN 1400
 Verfahrnsunterlagen zum Raumordnungsverfahren
 Unterlage C - Umweltverträglichkeitsuntersuchung

Teilschutzgut Pflanzen - Bestand und Empfindlichkeit | Maßstab 1: 25.000 | Plananlage C4a
 Ausgabeformat: DIN A3 | Blatt 13

Bearb.	Datum	Name	Brandenburg
02.12.2016	02.12.2016	Ernst	
06.12.2016	06.12.2016	Biederbick	
08.12.2016	08.12.2016	Höhlschen	
28.11.2016	28.11.2016		

0 200 400 600 m

Ing.- und Planungsbüro
LANGE GbR
 Carl-Peschken-Str. 12
 47441 Moers
 Tel.: +49 2841 7905 - 0
 Fax: +49 2841 7905 - 55
 Email: info@langegbr.de
 www.langegbr.de



Planungsregion
 Oderland-Spree

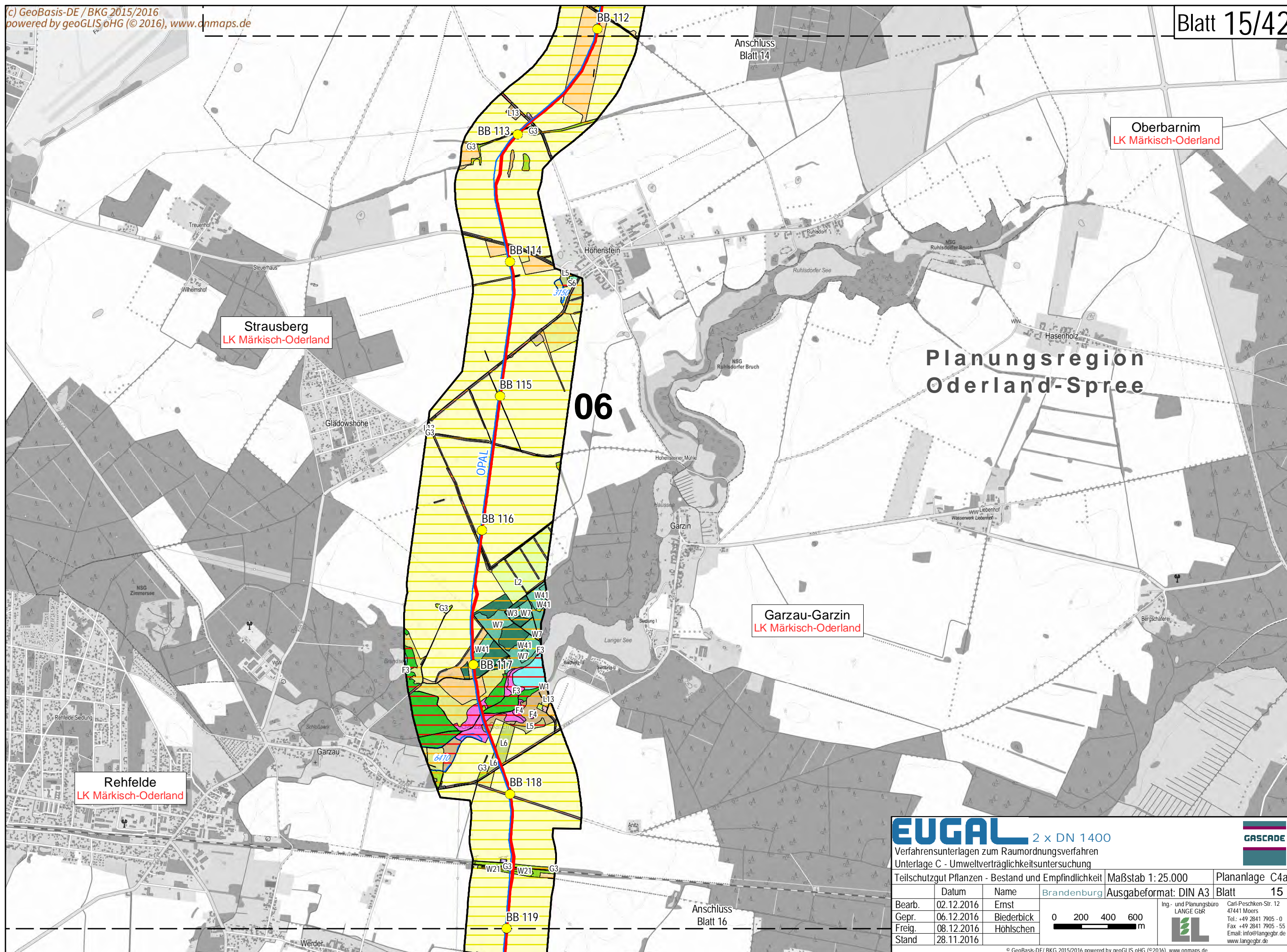
EUGAL 2 x DN 1400
 Verfahrnsunterlagen zum Raumordnungsverfahren
 Unterlage C - Umweltverträglichkeitsuntersuchung

Teilschutzgut Pflanzen - Bestand und Empfindlichkeit | Maßstab 1: 25.000 | Plananlage C4a

Bearb.	02.12.2016	Ernst		Ing.- und Planungsbüro LANGE GbR 	Carl-Peschken-Str. 12 47441 Moers Tel.: +49 2841 7905 - 0 Fax: +49 2841 7905 - 55 Email: info@langebr.de www.langebr.de
Gepr.	06.12.2016	Biederbick			
Freig.	08.12.2016	Höhlschen			
Stand	28.11.2016				

© GeoBasis-DE / BKG 2015/2016 powered by geoGLIS oHG (© 2016), www.onmaps.de
 Path: O:\EUGAL\ArcGIS\Layout\ROV\Unterlage_C_UVUEUGAB_ROV_UVU_C4a_TSG_Pflanzen_Bestand_Empf.mxd





EUGAL 2 x DN 1400
 Verfahrnsunterlagen zum Raumordnungsverfahren
 Unterlage C - Umweltverträglichkeitsuntersuchung

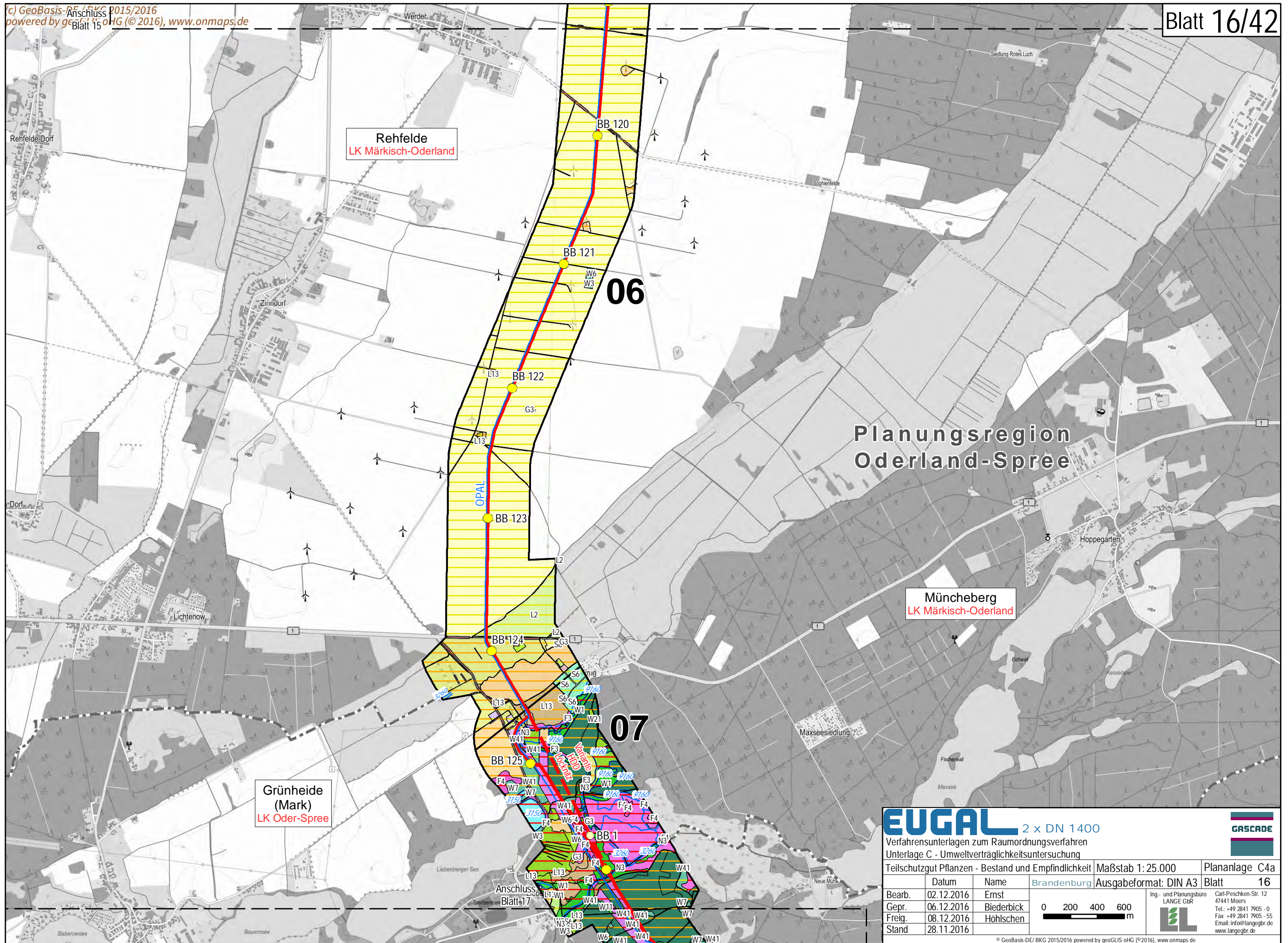
Teilschutzgut Pflanzen - Bestand und Empfindlichkeit | Maßstab 1: 25.000 | Plananlage C4a
 Brandenburg | Ausgabeformat: DIN A3 | Blatt 15

Bearb.	Datum	Name	Brandenburg
02.12.2016	02.12.2016	Ernst	
06.12.2016	06.12.2016	Biederbick	
08.12.2016	08.12.2016	Höhlschen	
28.11.2016	28.11.2016		

0 200 400 600 m

Ing.- und Planungsbüro
LANGE GBR
 Carl-Peschken-Str. 12
 47441 Moers
 Tel.: +49 2841 7905 - 0
 Fax: +49 2841 7905 - 55
 Email: info@langebr.de
 www.langebr.de

© GeoBasis-DE / BKG 2015/2016 powered by geoGLIS oHG (© 2016), www.onmaps.de
 Path: O:\EUGAL\ArcGIS\layou\ROV\Unterlage_C_UVUEUGAB_ROV_UVU_C4a_TSG_Pflanzen_Bestand_Empf.mxd

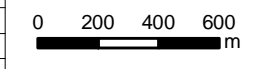


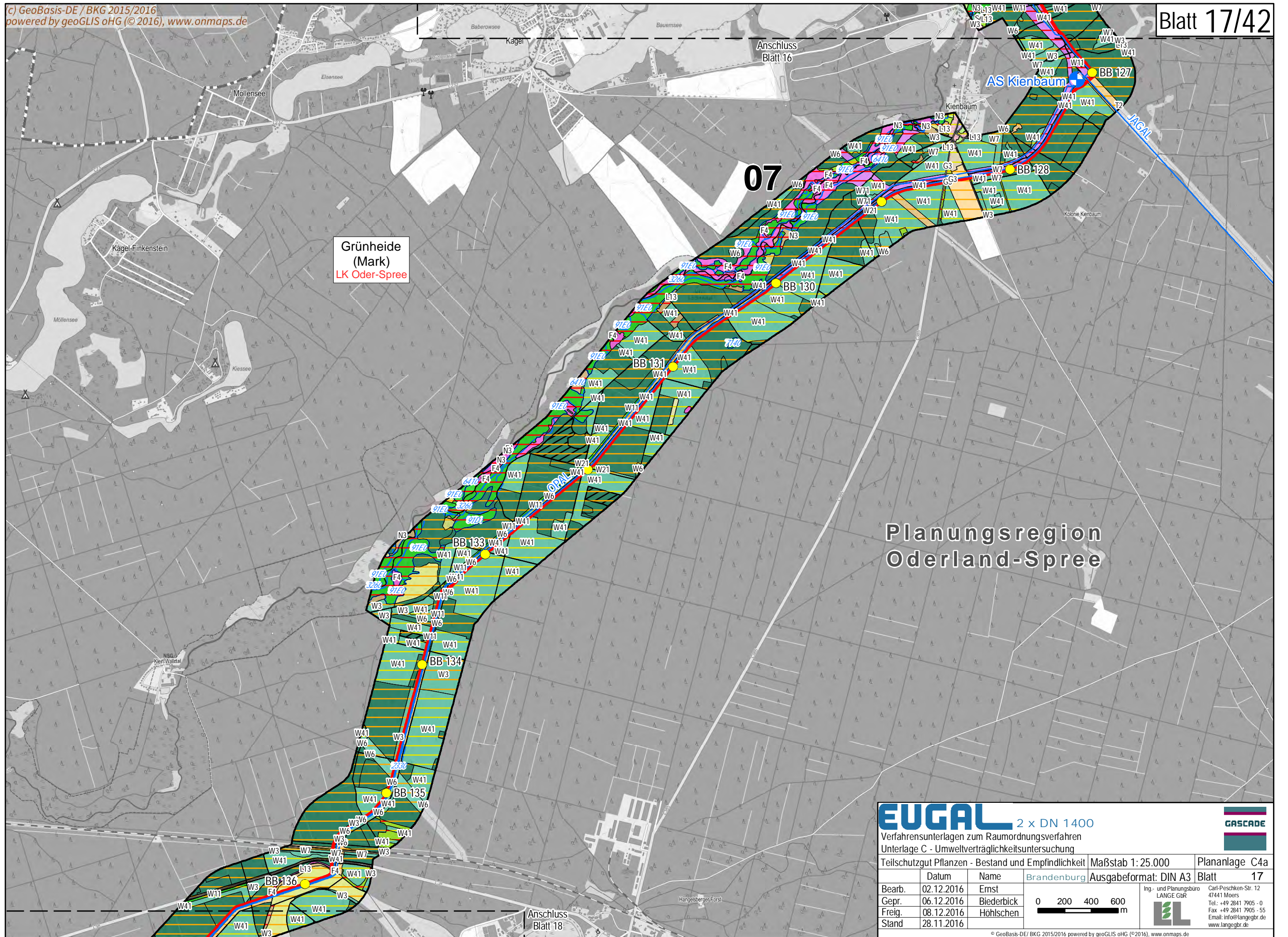
Planungsregion
Oderland-Spree

EUGAL 2 x DN 1400

Verfahrensunterlagen zum Raumordnungsverfahren
 Unterlage C - Umweltverträglichkeitsuntersuchung

Teilschutzgut Pflanzen - Bestand und Empfindlichkeit		Maßstab 1: 25.000	Plananlage C4a
Brandenburg		Ausgabeformat: DIN A3	Blatt 16
Bearb.	02.12.2016	Ernst	Ing.- und Planungsbüro LANGE GbR Carl-Peschken-Str. 12 47441 Moers Tel.: +49 2841 7905 - 0 Fax: +49 2841 7905 - 55 Email: info@langebr.de www.langebr.de
Gepr.	06.12.2016	Biederbick	
Freig.	08.12.2016	Höhlschen	
Stand	28.11.2016		





Grünheide
 (Mark)
 LK Oder-Spree

Planungsregion
 Oderland-Spree

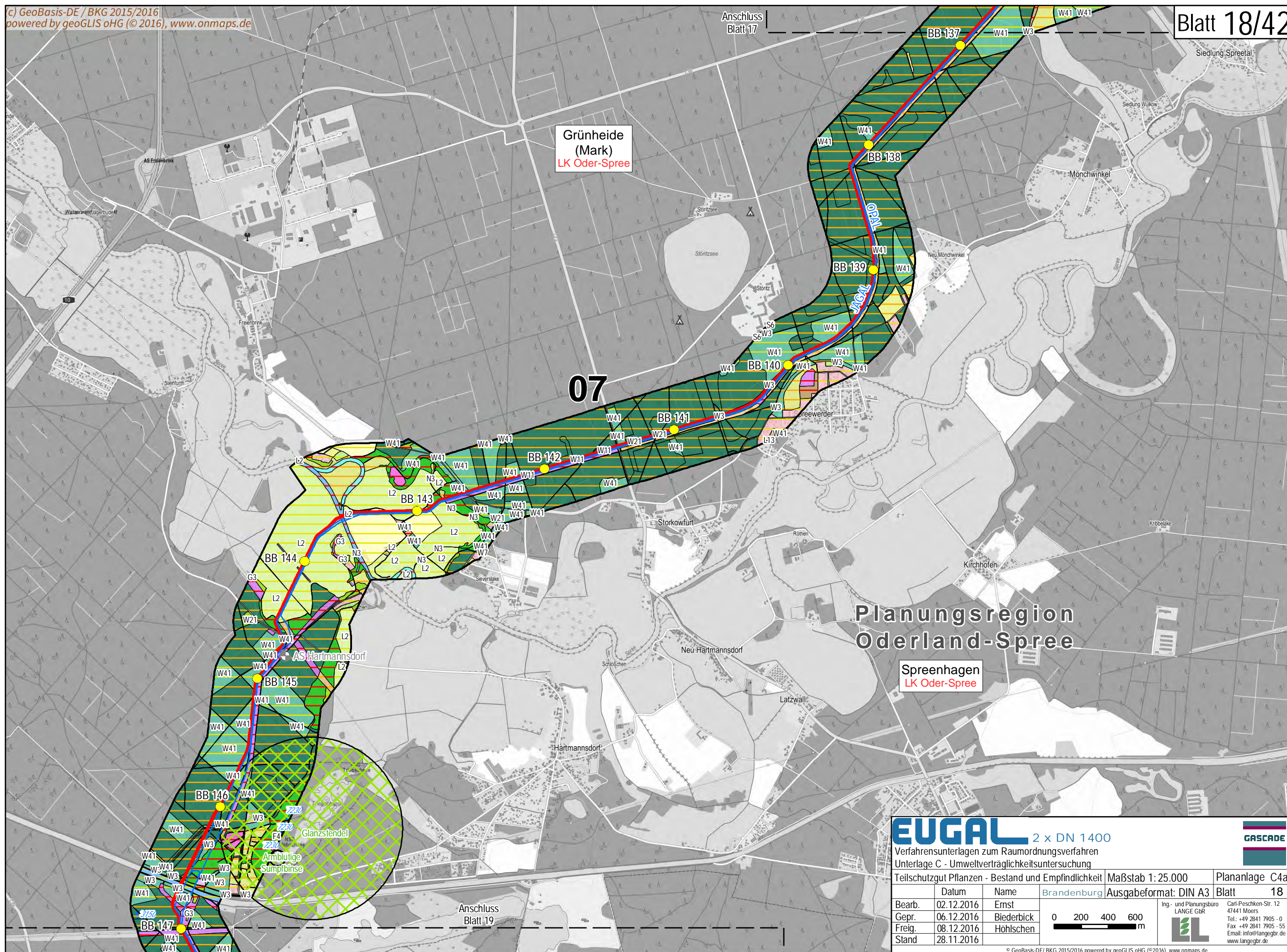
EUGAL 2 x DN 1400
 Verfahrnsunterlagen zum Raumordnungsverfahren
 Unterlage C - Umweltverträglichkeitsuntersuchung

Teilschutzgut Pflanzen - Bestand und Empfindlichkeit | Maßstab 1: 25.000 | Plananlage C4a
 Ausgabeformat: DIN A3 | Blatt 17

Datum	Name	Brandenburg
Bearb. 02.12.2016	Ernst	
Gepr. 06.12.2016	Biederbick	
Freig. 08.12.2016	Höhlschen	
Stand 28.11.2016		

0 200 400 600 m

Ing.- und Planungsbüro
 LANGE GbR
 Carl-Peschken-Str. 12
 47441 Moers
 Tel.: +49 2841 7905 - 0
 Fax: +49 2841 7905 - 55
 Email: info@langebr.de
 www.langebr.de



Planungsregion
 Oderland-Spree

Spreenhagen
 LK Oder-Spree

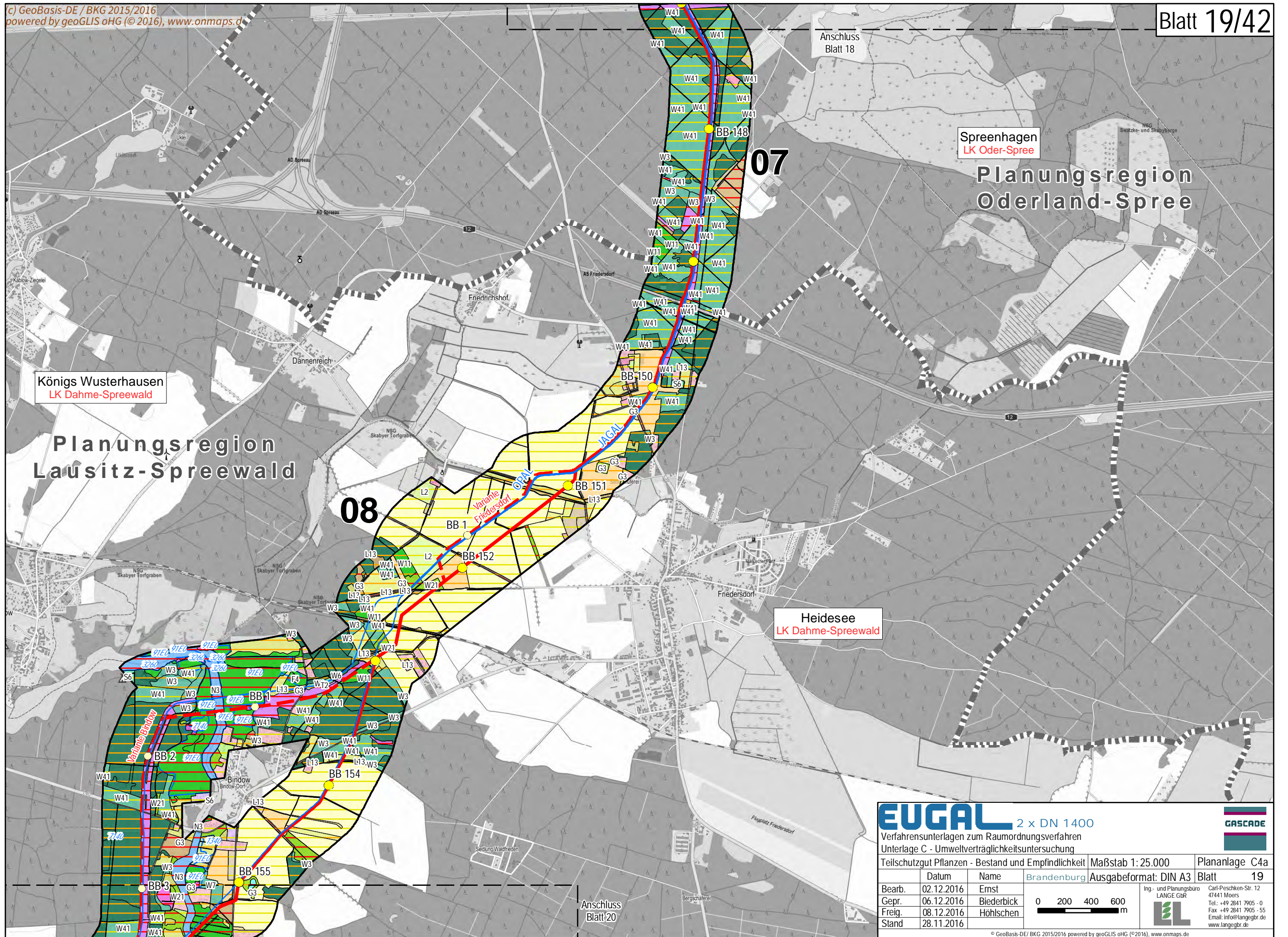
EUGAL 2 x DN 1400
 Verfahrnsunterlagen zum Raumordnungsverfahren
 Unterlage C - Umweltverträglichkeitsuntersuchung

Teilschutzgut Pflanzen - Bestand und Empfindlichkeit | Maßstab 1: 25.000 | Plananlage C4a

Bearb.	Datum	Name	Brandenburg	Ausgabeformat: DIN A3	Blatt 18
02.12.2016	02.12.2016	Ernst			
06.12.2016	06.12.2016	Biederbick			
08.12.2016	08.12.2016	Höhlschen			
28.11.2016	28.11.2016				

0 200 400 600 m

Ing.- und Planungsbüro
 LANGE GBR
 Carl-Peschken-Str. 12
 47441 Moers
 Tel.: +49 2841 7905 - 0
 Fax: +49 2841 7905 - 55
 Email: info@langebr.de
 www.langebr.de



EUGAL 2 x DN 1400
 Verfahrnsunterlagen zum Raumordnungsverfahren
 Unterlage C - Umweltverträglichkeitsuntersuchung

Teilschutzgut Pflanzen - Bestand und Empfindlichkeit		Maßstab 1: 25.000	Plananlage C4a
Bearb.	02.12.2016	Ernst	Ing.- und Planungsbüro LANGE GbR Carl-Peschken-Str. 12 47441 Moers Tel.: +49 2841 7905 - 0 Fax: +49 2841 7905 - 55 Email: info@langebr.de www.langebr.de
Gepr.	06.12.2016	Biederbick	
Freig.	08.12.2016	Höhlschen	
Stand	28.11.2016		

0 200 400 600 m

© GeoBasis-DE / BKG 2015/2016 powered by geoGLIS oHG (© 2016), www.onmaps.de
 Path: O:\EUGAL\ArcGIS\Layout\ROV\Unterlage_C_UVUEUGAB_ROV_UVU_C4a_TSG_Pflanzen_Bestand_Empf.mxd

Königs Wusterhausen
 LK Dahme-Spreewald

Planungsregion Lausitz-Spreewald

08

Heidensee
 LK Dahme-Spreewald

Bestensee
 LK Dahme-Spreewald

EUGAL

2 x DN 1400

GASCADE

Verfahrensunterlagen zum Raumordnungsverfahren
 Unterlage C - Umweltverträglichkeitsuntersuchung

Teilschutzgut Pflanzen - Bestand und Empfindlichkeit		Maßstab 1: 25.000	Plananlage C4a
Ausgabeformat: DIN A3		Blatt 20	
Bearb.	02.12.2016	Name	Ernst
Gepr.	06.12.2016	Name	Biederbick
Freig.	08.12.2016	Name	Höhlschen
Stand	28.11.2016		

0 200 400 600

m

Ing.- und Planungsbüro
LANGE GBR
 Carl-Peschken-Str. 12
 47441 Moers
 Tel.: +49 2841 7905 - 0
 Fax: +49 2841 7905 - 55
 Email: info@langebr.de
 www.langebr.de

Planungsregion Lausitz-Spreewald

08

Mittenwalde
LK Dahme-Spreewald

Bestensee
LK Dahme-Spreewald

Heidese
LK Dahme-Spreewald

Teupitz
LK Dahme-Spreewald

Groß Köris
LK Dahme-Spreewald

Schwerin
LK Dahme-Spreewald

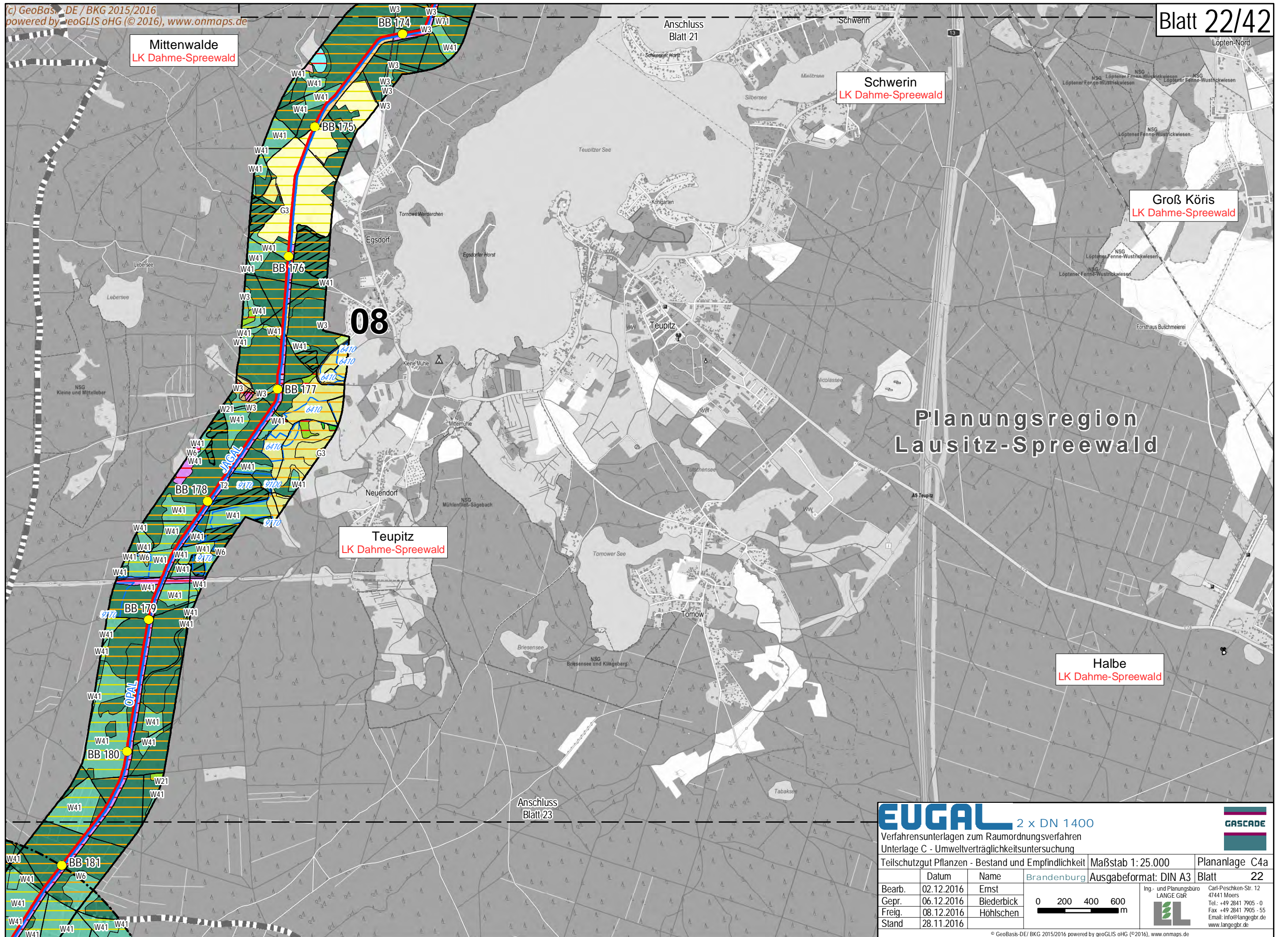
Anschluss
Blatt 22

EUGAL 2 x DN 1400

Verfahrensunterlagen zum Raumordnungsverfahren
Unterlage C - Umweltverträglichkeitsuntersuchung



Teilschutzgut Pflanzen - Bestand und Empfindlichkeit		Maßstab 1: 25.000	Plananlage C4a
Bearb.	02.12.2016	Ernst	0 200 400 600 m
Gepr.	06.12.2016	Biederbick	
Freig.	08.12.2016	Höhlschen	
Stand	28.11.2016		



Mittenwalde
LK Dahme-Spreewald

Schwerin
LK Dahme-Spreewald

Groß Körös
LK Dahme-Spreewald

Teupitz
LK Dahme-Spreewald

Halbe
LK Dahme-Spreewald

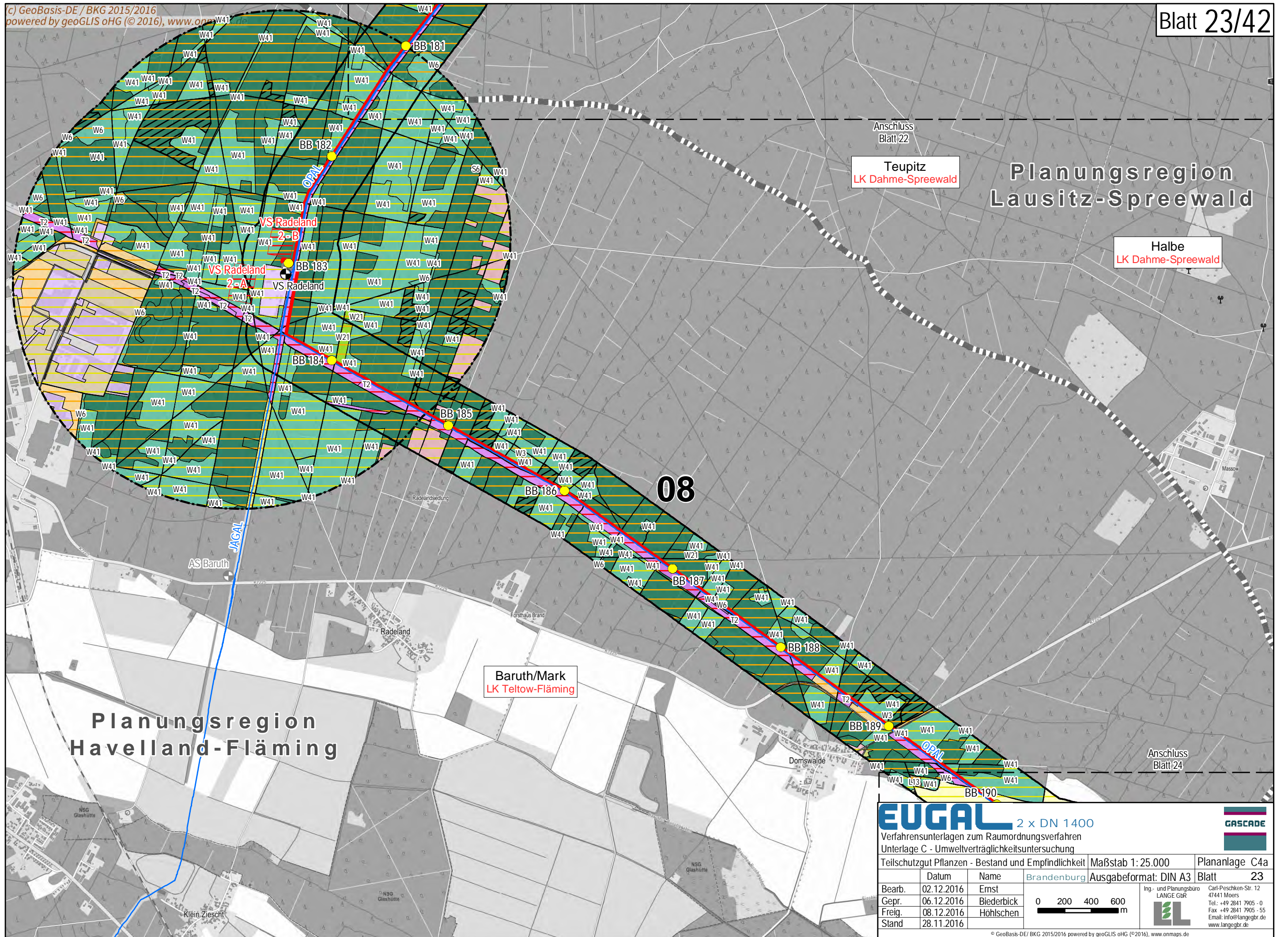
Planungsregion
Lausitz-Spreewald

EUGAL 2 x DN 1400
 Verfahrungsunterlagen zum Raumordnungsverfahren
 Unterlage C - Umweltverträglichkeitsuntersuchung

Teilschutzgut Pflanzen - Bestand und Empfindlichkeit		Maßstab 1: 25.000	Plananlage C4a
Bearb.	02.12.2016	Ernst	Blatt 22
Gepr.	06.12.2016	Biederbick	
Freig.	08.12.2016	Höhlschen	
Stand	28.11.2016		

0 200 400 600 m

Ing.- und Planungsbüro
 LANGE GbR
 Carl-Peschken-Str. 12
 47441 Moers
 Tel.: +49 2841 7905 - 0
 Fax: +49 2841 7905 - 55
 Email: info@langebr.de
 www.langebr.de



Anschluss Blatt 22
Teupitz
 LK Dahme-Spreewald

**Planungsregion
 Lausitz-Spreewald**

Halbe
 LK Dahme-Spreewald

Baruth/Mark
 LK Teltow-Fläming

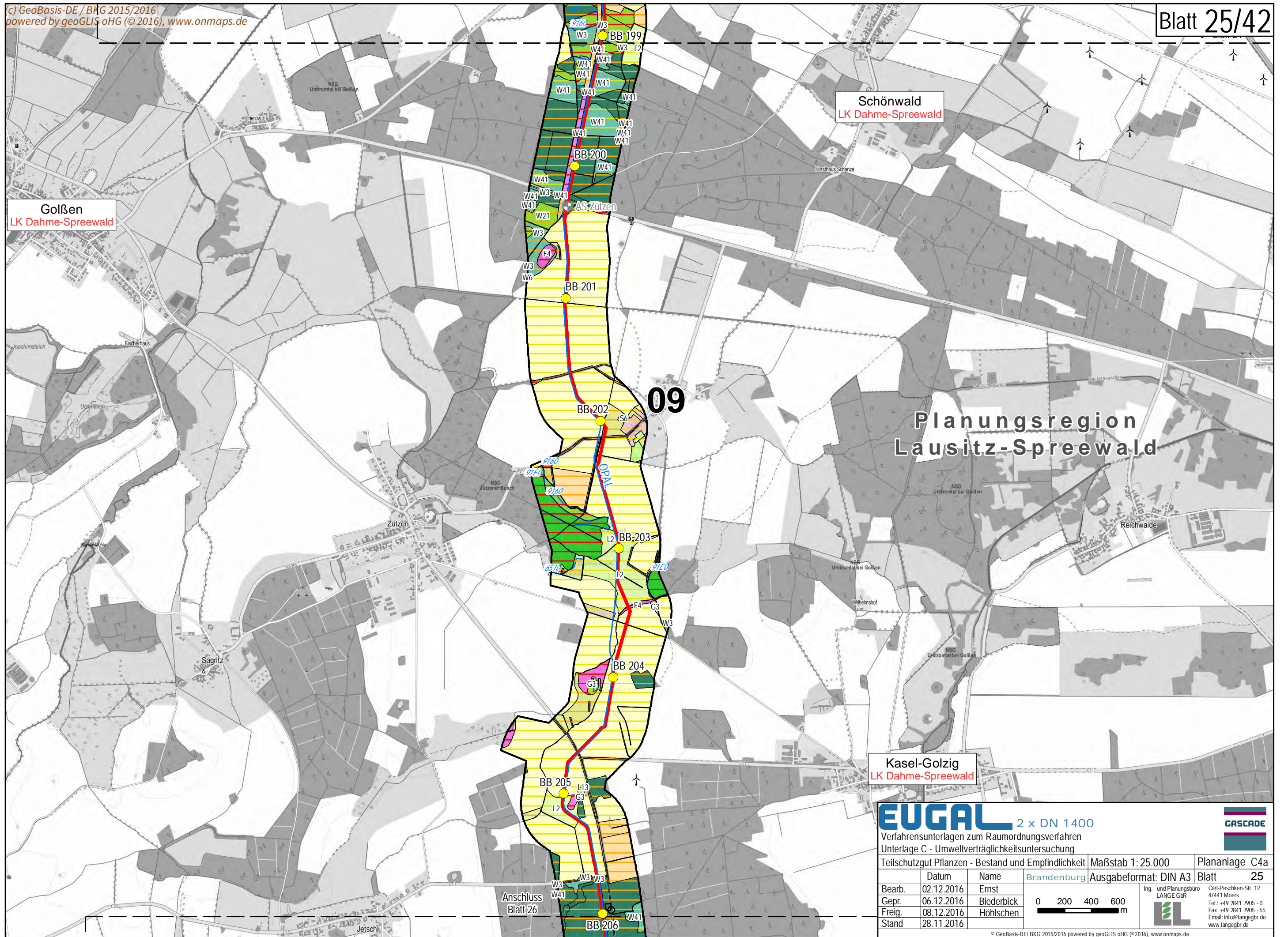
**Planungsregion
 Havelland-Fläming**

EUGAL 2 x DN 1400
 Verfahrnsunterlagen zum Raumordnungsverfahren
 Unterlage C - Umweltverträglichkeitsuntersuchung

Teilschutzgut Pflanzen - Bestand und Empfindlichkeit		Maßstab 1: 25.000	Plananlage C4a
Datum		Brandenburg	Ausgabeformat: DIN A3
Bearb.	02.12.2016	Ernst	Blatt 23
Gepr.	06.12.2016	Biederbick	
Freig.	08.12.2016	Höhlschen	
Stand	28.11.2016		

0 200 400 600 m

Ing.- und Planungsbüro
LANGE GbR
 Carl-Peschken-Str. 12
 47441 Moers
 Tel.: +49 2841 7905 - 0
 Fax: +49 2841 7905 - 55
 Email: info@langegr.de
 www.langegr.de



Golßen
 LK Dahme-Spreewald

Schönwald
 LK Dahme-Spreewald

**Planungsregion
 Lausitz-Spreewald**

Kasel-Golzig
 LK Dahme-Spreewald

EUGAL 2 x DN 1400
 Verfahrnsunterlagen zum Raumordnungsverfahren
 Unterlage C - Umweltverträglichkeitsuntersuchung

Teilschutzgut Pflanzen - Bestand und Empfindlichkeit Maßstab 1: 25.000 Plananlage C4a
 Blatt 25

Bearb.	Datum	Name	Brandenburg	Ausgabeformat: DIN A3
02.12.2016	02.12.2016	Ernst		
06.12.2016	06.12.2016	Biederbick		
08.12.2016	08.12.2016	Höhlschen		
28.11.2016	28.11.2016			

0 200 400 600 m

Ing.- und Planungsbüro
LANGE GbR
 Carl-Peschken-Str. 12
 47441 Moers
 Tel.: +49 2841 7905 - 0
 Fax: +49 2841 7905 - 55
 Email: info@langebr.de
 www.langebr.de

Kasel-Golzig
 LK Dahme-Spreewald

Luckau
 LK Dahme-Spreewald

Planungsregion
 Lausitz-Spreewald

09



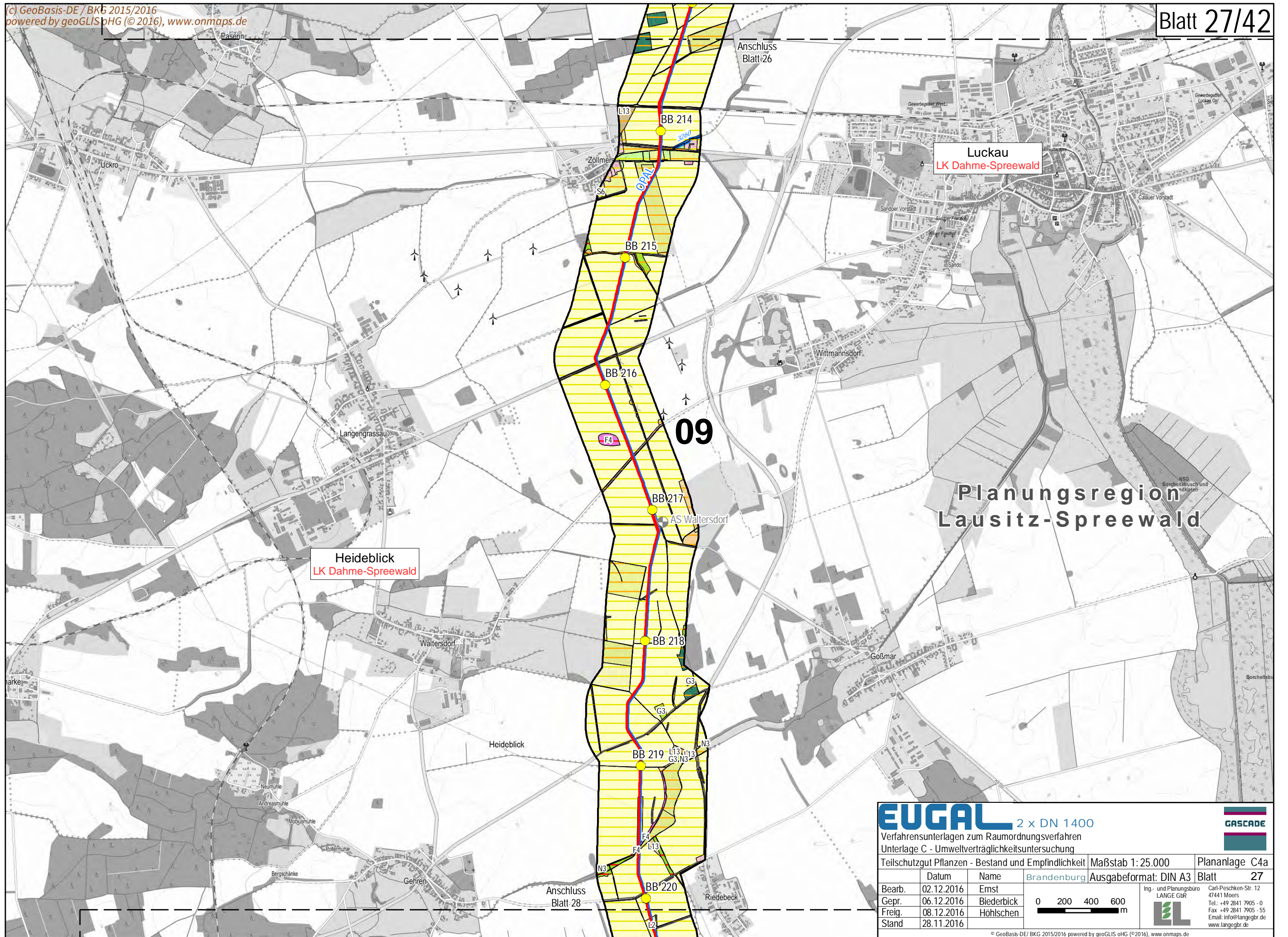
EUGAL 2 x DN 1400
 Verfahrnsunterlagen zum Raumordnungsverfahren
 Unterlage C - Umweltverträglichkeitsuntersuchung

Teilschutzgut Pflanzen - Bestand und Empfindlichkeit Maßstab 1: 25.000 Plananlage C4a
 Ausgabeformat: DIN A3 Blatt 26

Datum	Name	Brandenburg
Bearb. 02.12.2016	Ernst	
Gepr. 06.12.2016	Biederbick	
Freig. 08.12.2016	Höhlschen	
Stand 28.11.2016		

0 200 400 600 m

Ing.- und Planungsbüro
LANGE GbR
 Carl-Peschken-Str. 12
 47441 Moers
 Tel.: +49 2841 7905 - 0
 Fax +49 2841 7905 - 55
 Email: info@langegr.de
 www.langegr.de



Planungsregion
 Lausitz-Spreewald

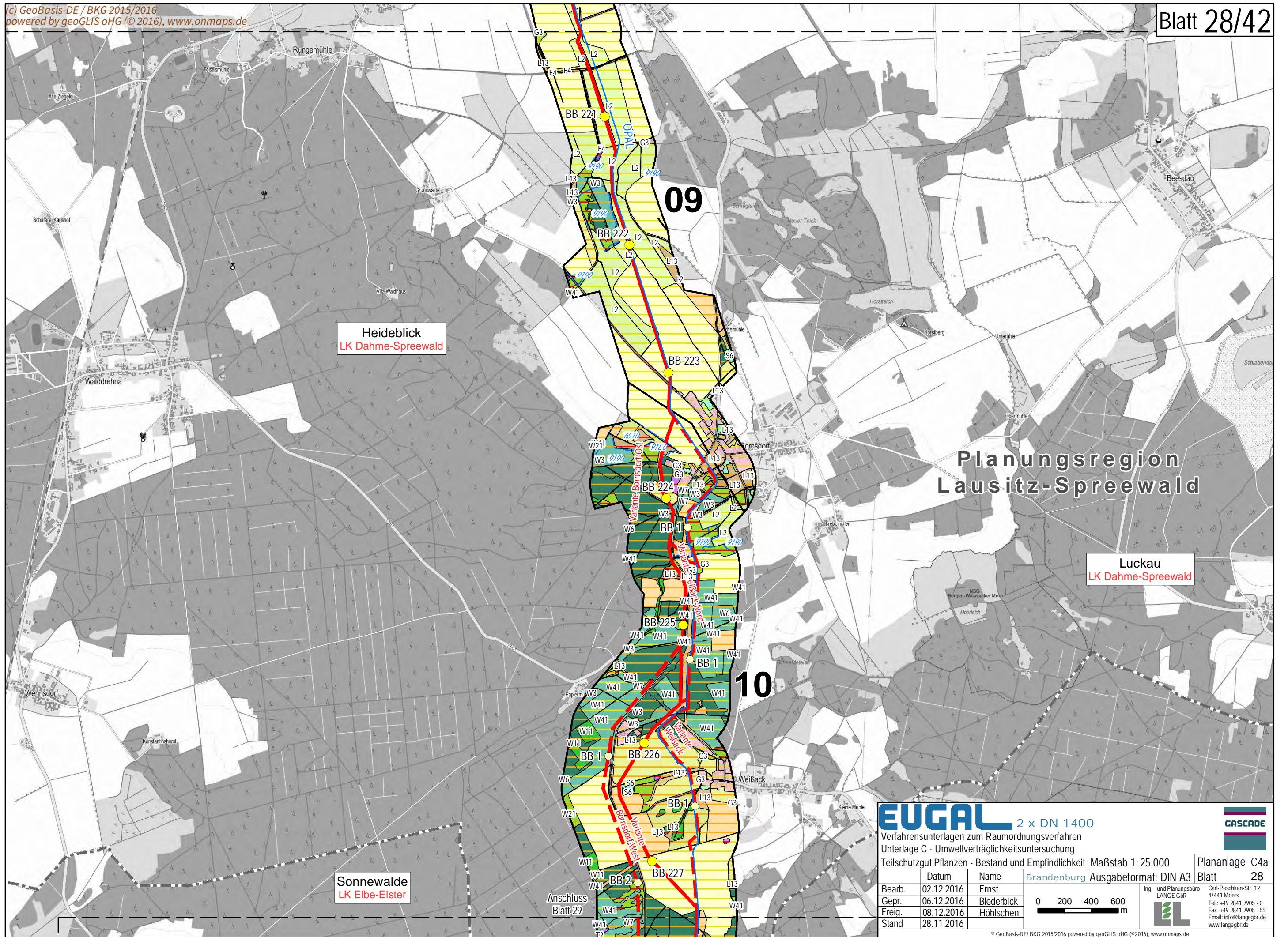
EUGAL 2 x DN 1400
 Verfahrnsunterlagen zum Raumordnungsverfahren
 Unterlage C - Umweltverträglichkeitsuntersuchung

Teilschutzgut Pflanzen - Bestand und Empfindlichkeit Maßstab 1: 25.000 Plananlage C4a
 Ausgabeformat: DIN A3 Blatt 27

Bearb.	Datum	Name	Brandenburg
02.12.2016	Ernst		
06.12.2016	Biederbick		
08.12.2016	Höhlschen		
28.11.2016			

0 200 400 600 m

Ing.- und Planungsbüro
LANGE GbR
 Carl-Peschken-Str. 12
 47441 Moers
 Tel.: +49 2841 7905 - 0
 Fax: +49 2841 7905 - 55
 Email: info@langebr.de
 www.langebr.de



Heideblick
 LK Dahme-Spreewald

Luckau
 LK Dahme-Spreewald

Sonnewalde
 LK Elbe-Elster

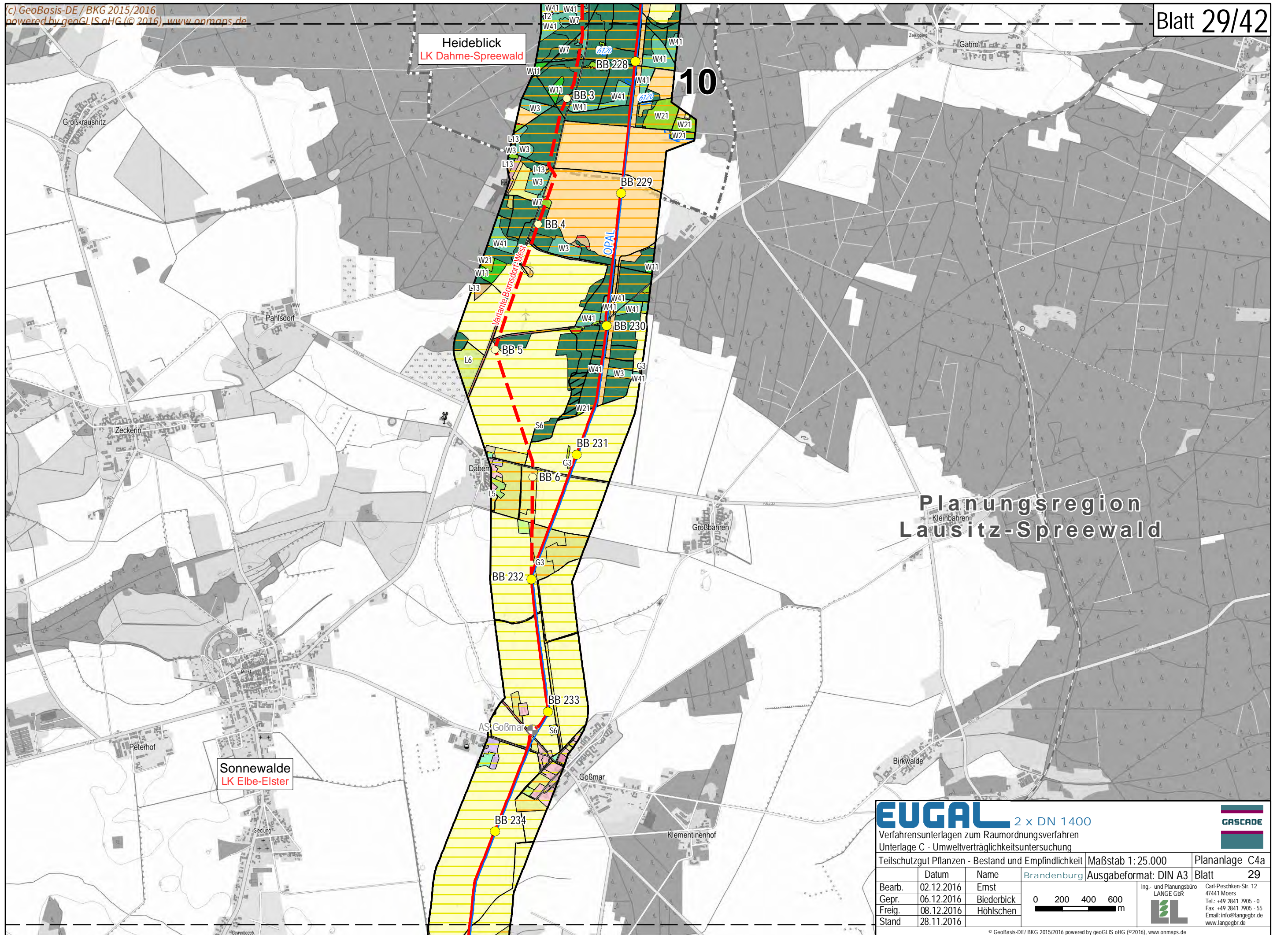
Planungsregion
 Lausitz-Spreewald

EUGAL 2 x DN 1400
 Verfahrnsunterlagen zum Raumordnungsverfahren
 Unterlage C - Umweltverträglichkeitsuntersuchung

Teilschutzgut Pflanzen - Bestand und Empfindlichkeit Maßstab 1: 25.000 Plananlage C4a
 Ausgabeformat: DIN A3 Blatt 28

Bearb.	02.12.2016	Ernst		Ing.- und Planungsbüro LANGE GbR 	Carl-Peschken-Str. 12 47441 Moers Tel.: +49 2841 7905 - 0 Fax: +49 2841 7905 - 55 Email: info@langegr.de www.langegr.de
Gepr.	06.12.2016	Biederbick			
Freig.	08.12.2016	Höhlschen			
Stand	28.11.2016				

© GeoBasis-DE / BKG 2015/2016 powered by geoGLIS oHG (© 2016), www.onmaps.de
 Path: O:\EUGAL\ArcGIS\Layout\ROV\Unterlage_C_UVUEUGAB_ROV_UVU_C4a_TSG_Pflanzen_Bestand_Empf.mxd



Planungsregion
 Lausitz-Spreewald

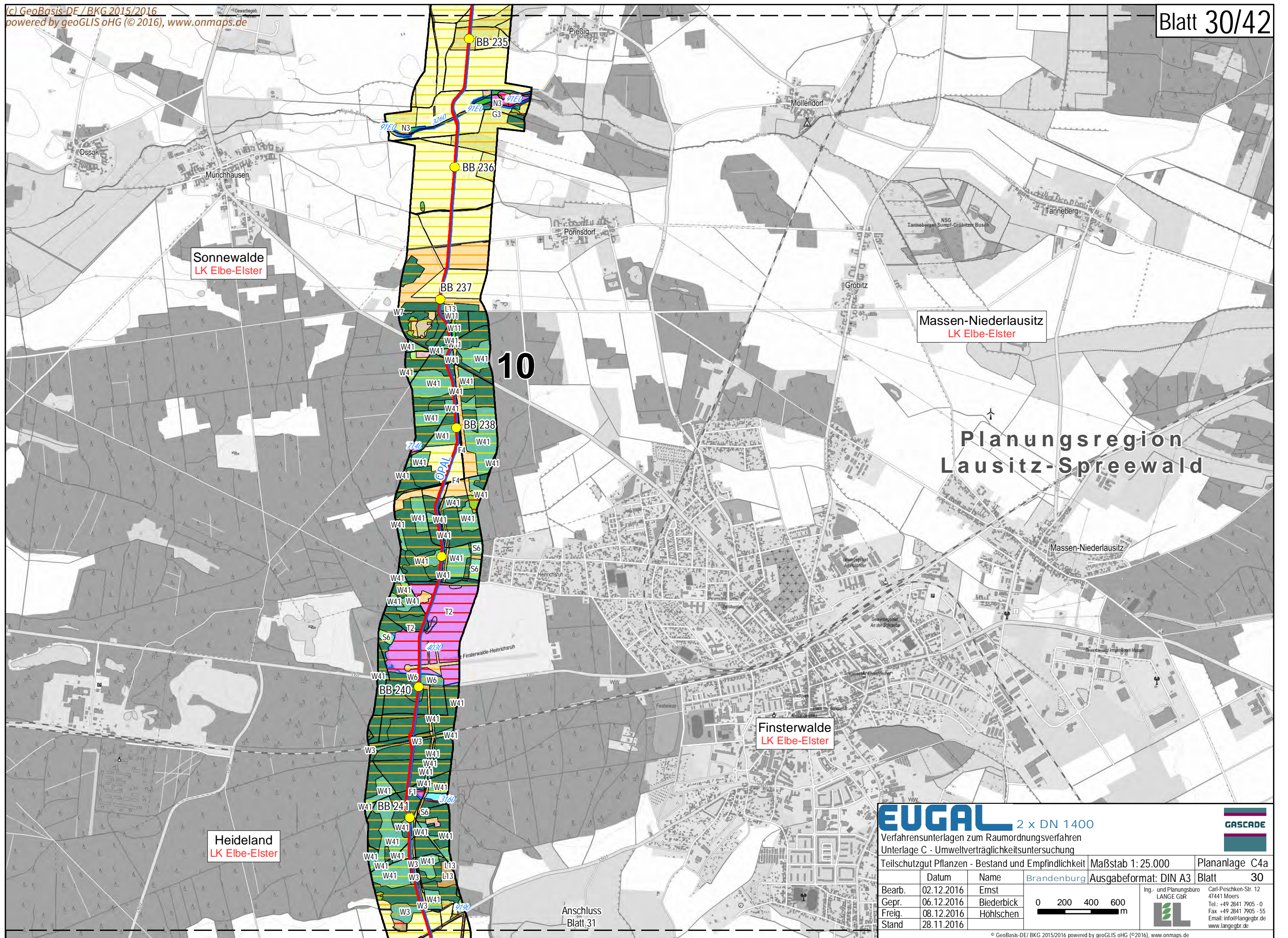
EUGAL 2 x DN 1400
 Verfahrnsunterlagen zum Raumordnungsverfahren
 Unterlage C - Umweltverträglichkeitsuntersuchung

Teilschutzgut Pflanzen - Bestand und Empfindlichkeit | Maßstab 1: 25.000 | Plananlage C4a
 Ausgabeformat: DIN A3 | Blatt 29

Datum	Name	Brandenburg
Bearb. 02.12.2016	Ernst	
Gepr. 06.12.2016	Biederbick	
Freig. 08.12.2016	Höhlschen	
Stand 28.11.2016		

0 200 400 600 m

Ing.- und Planungsbüro
LANGE GbR
 Carl-Peschken-Str. 12
 47441 Moers
 Tel.: +49 2841 7905 - 0
 Fax +49 2841 7905 - 55
 Email: info@langebr.de
 www.langebr.de



Sonnewalde
LK Elbe-Elster

Massen-Niederlausitz
LK Elbe-Elster

Finsterwalde
LK Elbe-Elster

Heideland
LK Elbe-Elster

Planungsregion
Lausitz-Spreewald

Anschluss
Blatt 31

EUGAL 2 x DN 1400
 Verfahrnsunterlagen zum Raumordnungsverfahren
 Unterlage C - Umweltverträglichkeitsuntersuchung

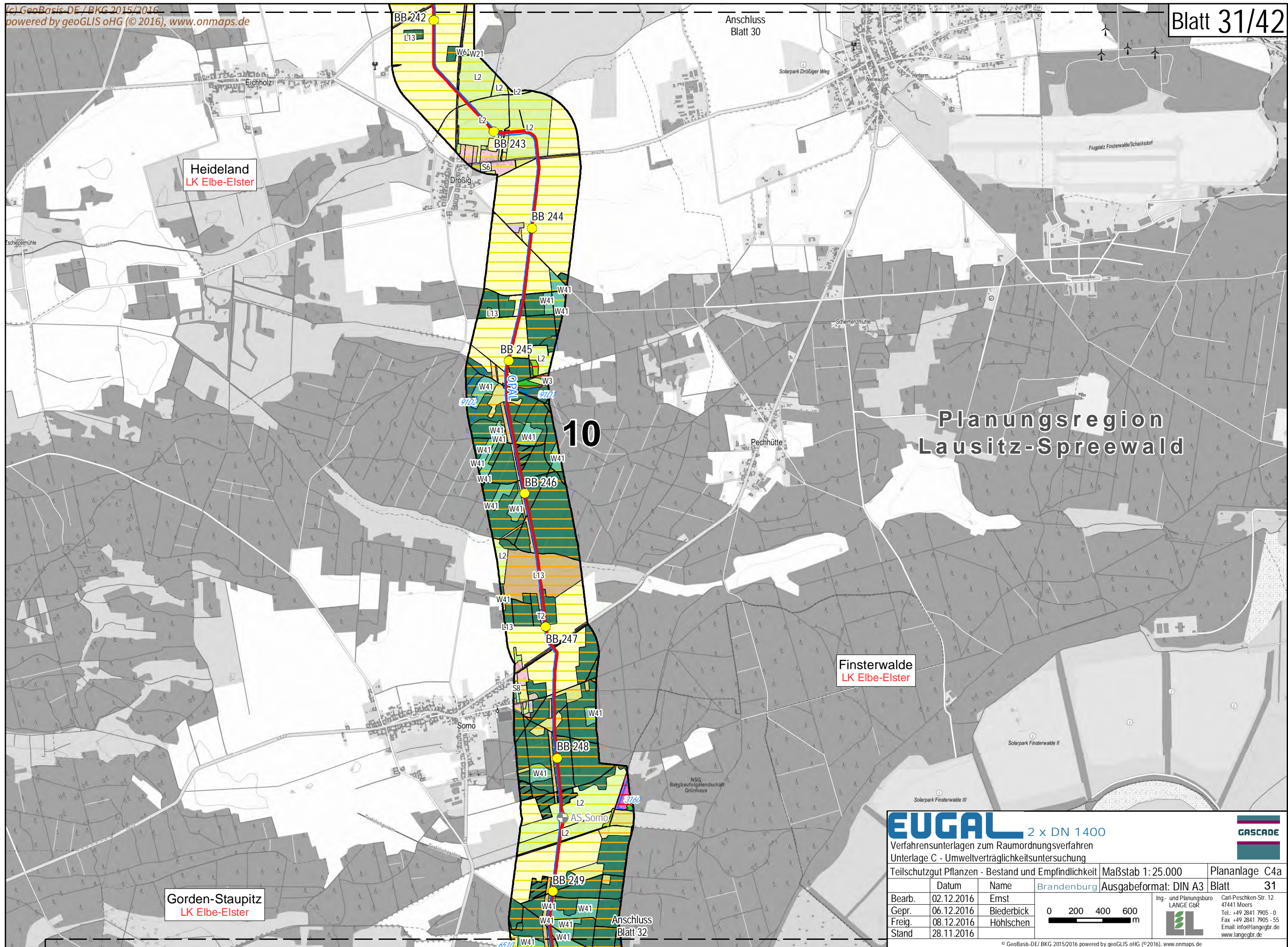
Teilschutzgut Pflanzen - Bestand und Empfindlichkeit | Maßstab 1: 25.000 | Plananlage C4a
 Ausgabeformat: DIN A3 | Blatt 30

Datum	Name	Brandenburg
Bearb. 02.12.2016	Ernst	
Gepr. 06.12.2016	Biederbick	
Freig. 08.12.2016	Höhlschen	
Stand 28.11.2016		

0 200 400 600 m

Ing.- und Planungsbüro
LANGE GbR
 Carl-Peschken-Str. 12
 47441 Moers
 Tel.: +49 2841 7905 - 0
 Fax: +49 2841 7905 - 55
 Email: info@langebr.de
 www.langebr.de

© GeoBasis-DE / BKG 2015/2016 powered by geoGLIS oHG (© 2016), www.onmaps.de
 Path: O:\EUGAB\ArcGIS\Layout\ROV\Unterlage_C_UVUEUGAB_ROV_UVU_C4a_TSG_Pflanzen_Bestand_Empf.mxd



Heideland
LK Elbe-Elster

Finsterwalde
LK Elbe-Elster

Gorden-Staupitz
LK Elbe-Elster

Planungsregion
Lausitz-Spreewald

10

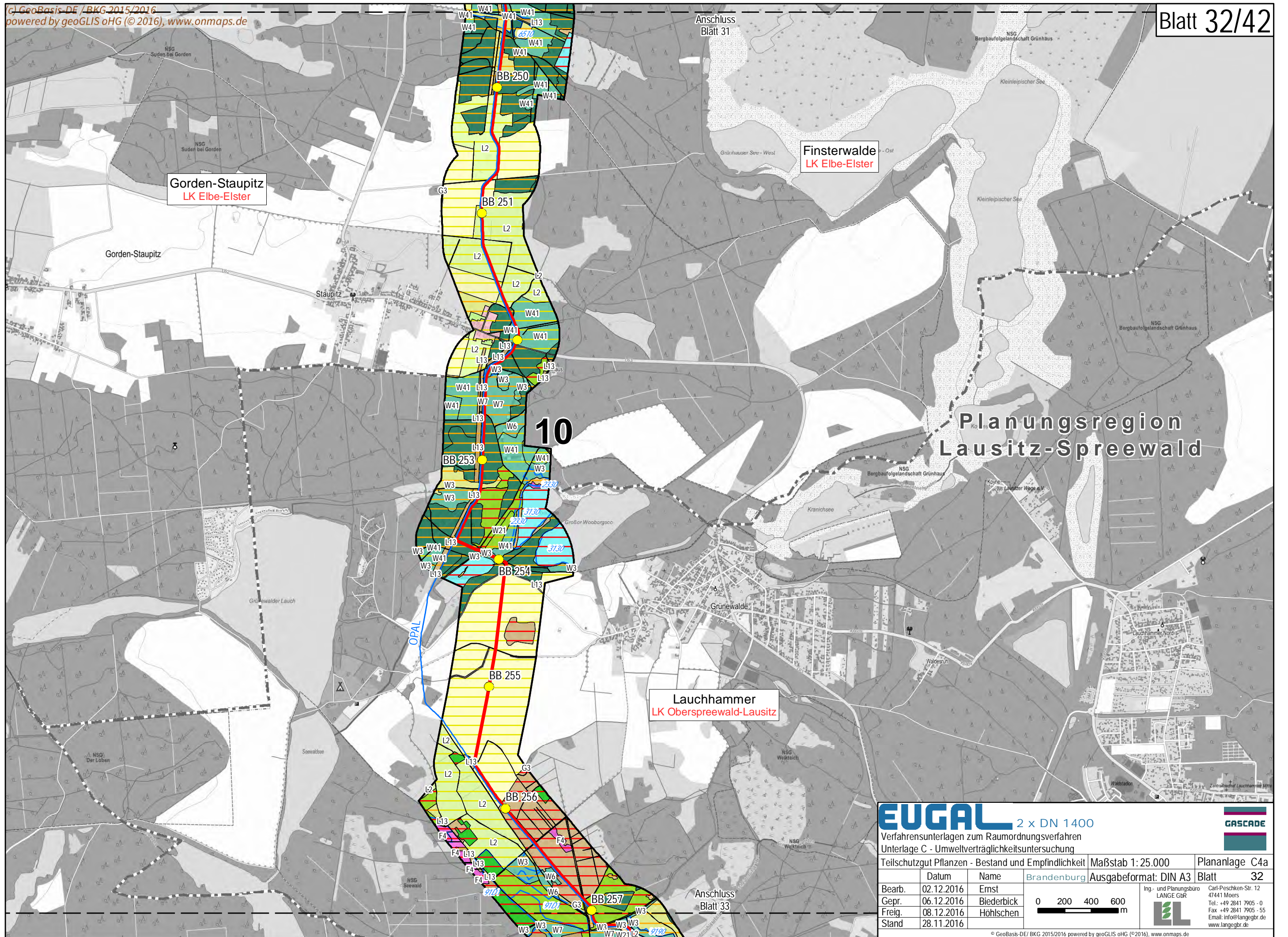
EUGAL 2 x DN 1400
 Verfahrnsunterlagen zum Raumordnungsverfahren
 Unterlage C - Umweltverträglichkeitsuntersuchung

Teilschutzgut Pflanzen - Bestand und Empfindlichkeit | Maßstab 1: 25.000 | Plananlage C4a
 Ausgabeformat: DIN A3 | Blatt 31

Datum	Name	Brandenburg
Bearb. 02.12.2016	Ernst	
Gepr. 06.12.2016	Biederbick	
Freig. 08.12.2016	Höhlschen	
Stand 28.11.2016		

0 200 400 600 m

Ing.- und Planungsbüro
LANGE GbR
 Carl-Peschken-Str. 12
 47441 Moers
 Tel.: +49 2841 7905 - 0
 Fax: +49 2841 7905 - 55
 Email: info@langebr.de
 www.langebr.de



**Planungsregion
 Lausitz-Spreewald**

10

**Gorden-Staupitz
 LK Elbe-Elster**

**Finsterwalde
 LK Elbe-Elster**

**Lauchhammer
 LK Oberspreewald-Lausitz**

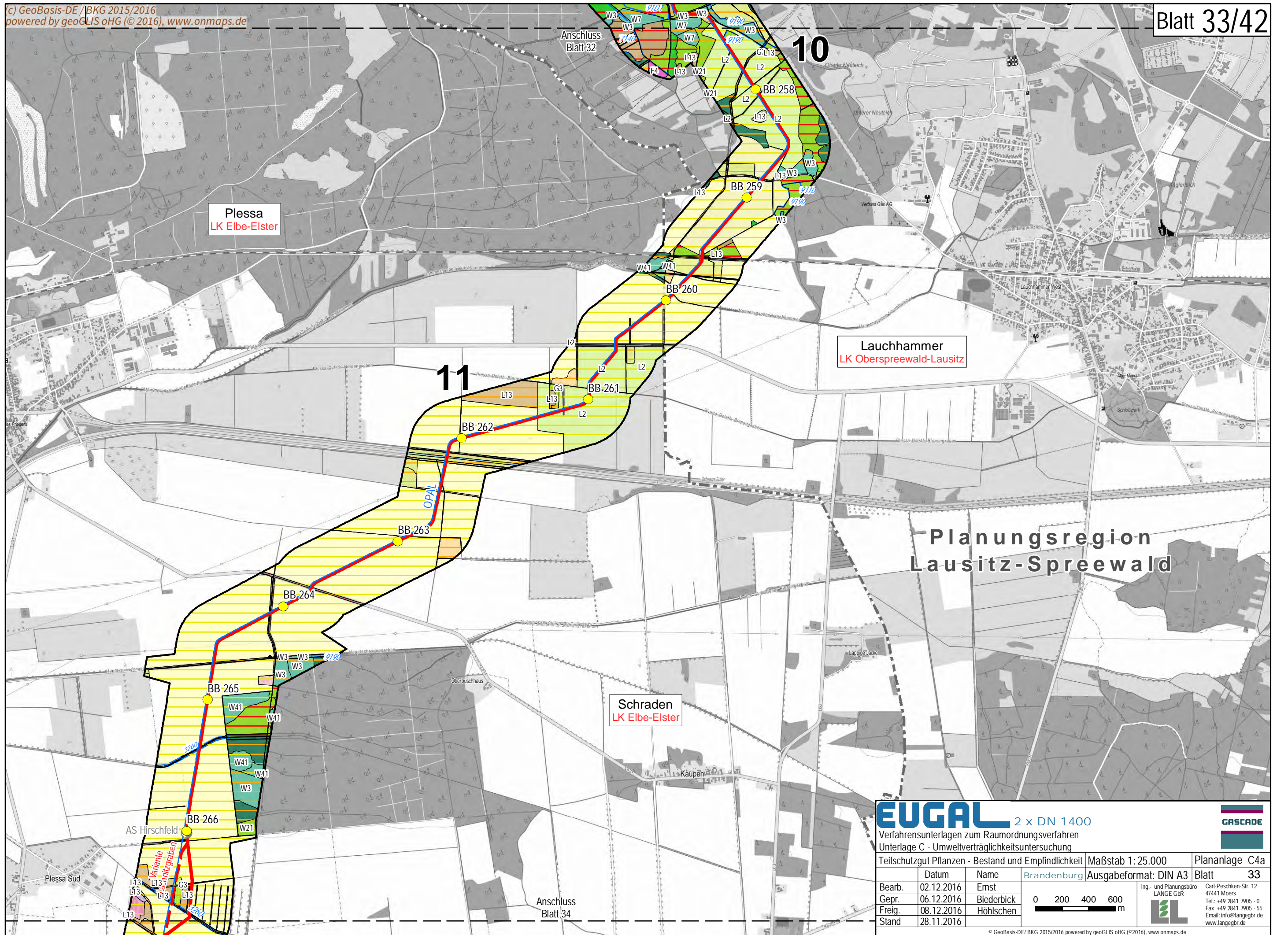
EUGAL 2 x DN 1400
 Verordnungsunterlagen zum Raumordnungsverfahren
 Unterlage C - Umweltverträglichkeitsuntersuchung

Teilschutzgut Pflanzen - Bestand und Empfindlichkeit | Maßstab 1: 25.000 | Plananlage C4a
 Ausgabeformat: DIN A3 | Blatt 32

Bearb.	02.12.2016	Ernst	 0 200 400 600 m	Ing.- und Planungsbüro LANGE GbR 	Carl-Peschken-Str. 12 47441 Moers Tel.: +49 2841 7905 - 0 Fax: +49 2841 7905 - 55 Email: info@langegr.de www.langegr.de
Gepr.	06.12.2016	Biederbick			
Freig.	08.12.2016	Höhlschen			
Stand	28.11.2016				

© GeoBasis-DE / BKG 2015/2016 powered by geoGLIS oHG (© 2016), www.onmaps.de
 Path: O:\EUGAL\ArcGIS\Layout\ROV\Unterlage_C_UVUEUGAB_ROV_UVU_C4a_TSG_Pflanzen_Bestand_Empf.mxd





**Planungsregion
 Lausitz-Spreewald**

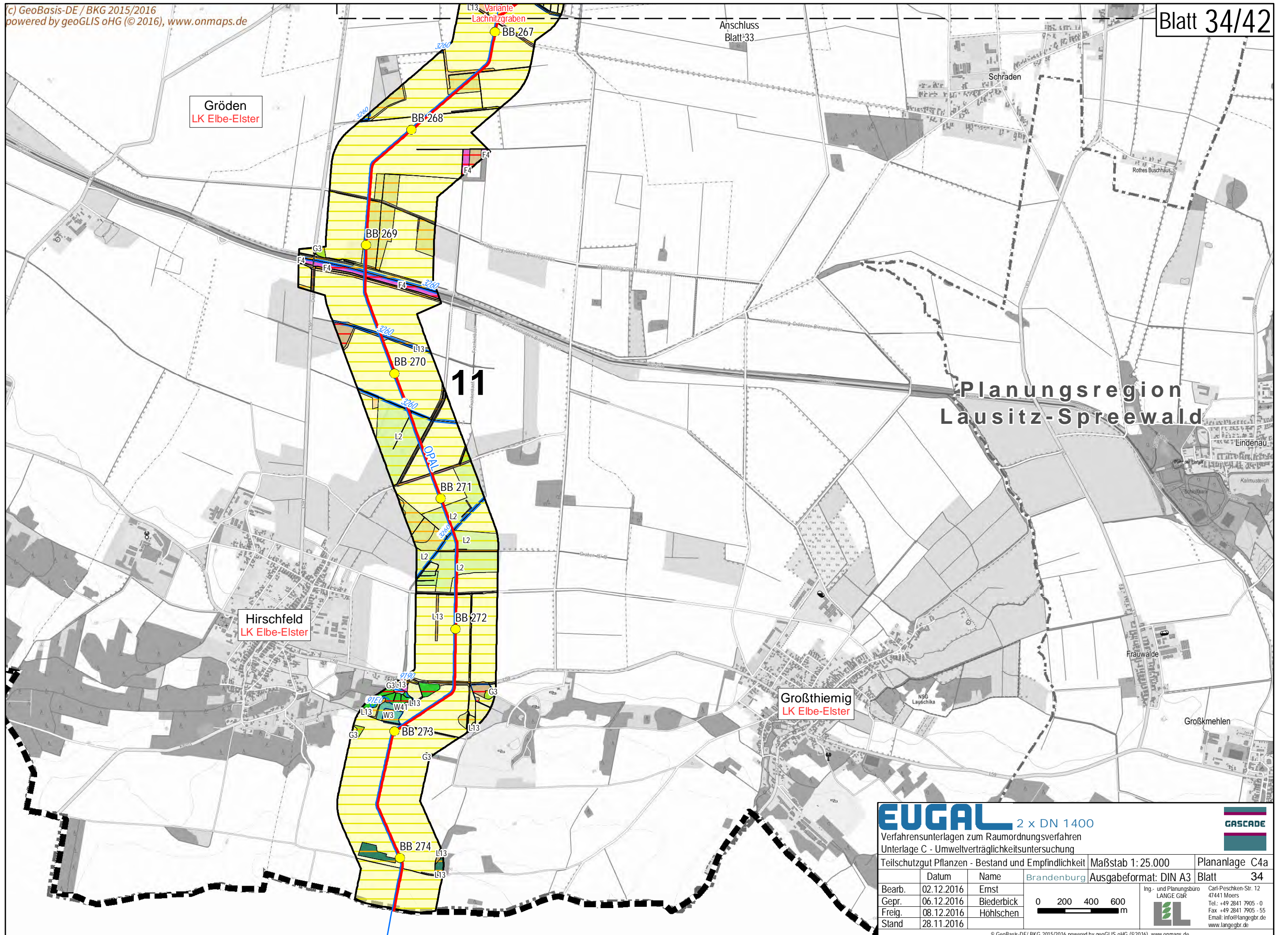
EUGAL 2 x DN 1400
 Verfahrnsunterlagen zum Raumordnungsverfahren
 Unterlage C - Umweltverträglichkeitsuntersuchung

Teilschutzgut Pflanzen - Bestand und Empfindlichkeit Maßstab 1: 25.000 Plananlage C4a
 Ausgabeformat: DIN A3 Blatt 33

Datum	Name	Brandenburg
Bearb. 02.12.2016	Ernst	
Gepr. 06.12.2016	Biederbick	
Freig. 08.12.2016	Höhlschen	
Stand 28.11.2016		

0 200 400 600 m

Ing.- und Planungsbüro
LANGE GbR
 Carl-Peschken-Str. 12
 47441 Moers
 Tel.: +49 2841 7905 - 0
 Fax +49 2841 7905 - 55
 Email: info@langebr.de
 www.langebr.de



Planungsregion
 Lausitz-Spreewald

11

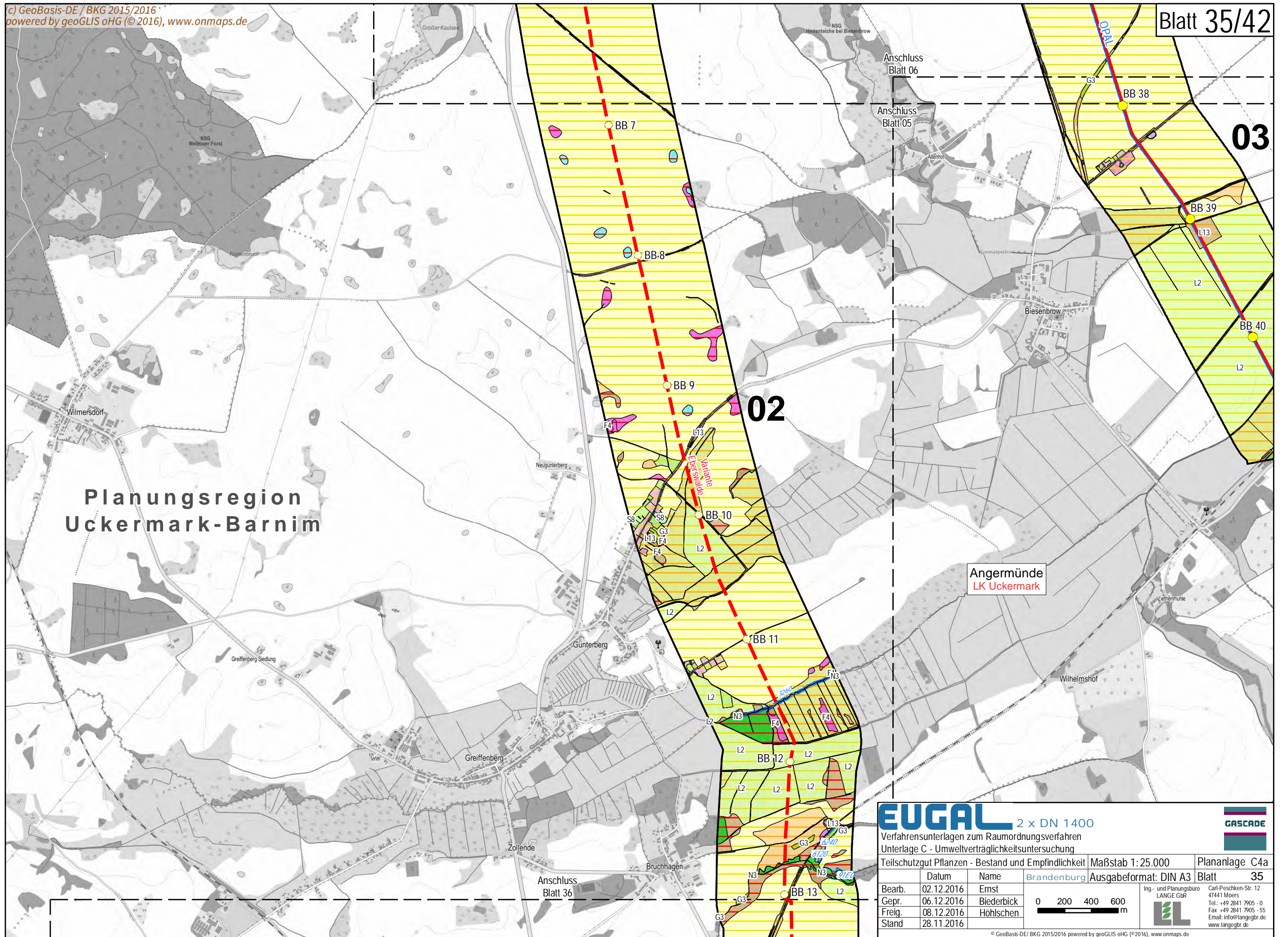
EUGAL 2 x DN 1400
 Verfahrnsunterlagen zum Raumordnungsverfahren
 Unterlage C - Umweltverträglichkeitsuntersuchung

Teilschutzgut Pflanzen - Bestand und Empfindlichkeit Maßstab 1: 25.000 Plananlage C4a
 Ausgabeformat: DIN A3 Blatt 34

Datum	Name	Brandenburg
Bearb. 02.12.2016	Ernst	
Gepr. 06.12.2016	Biederbick	
Freig. 08.12.2016	Höhlschen	
Stand 28.11.2016		

0 200 400 600 m

Ing.- und Planungsbüro
 LANGE GbR
 Carl-Peschken-Str. 12
 47441 Moers
 Tel.: +49 2841 7905 - 0
 Fax +49 2841 7905 - 55
 Email: info@langebr.de
 www.langebr.de



**Planungsregion
 Uckermark-Barnim**

Angermünde
 LK Uckermark

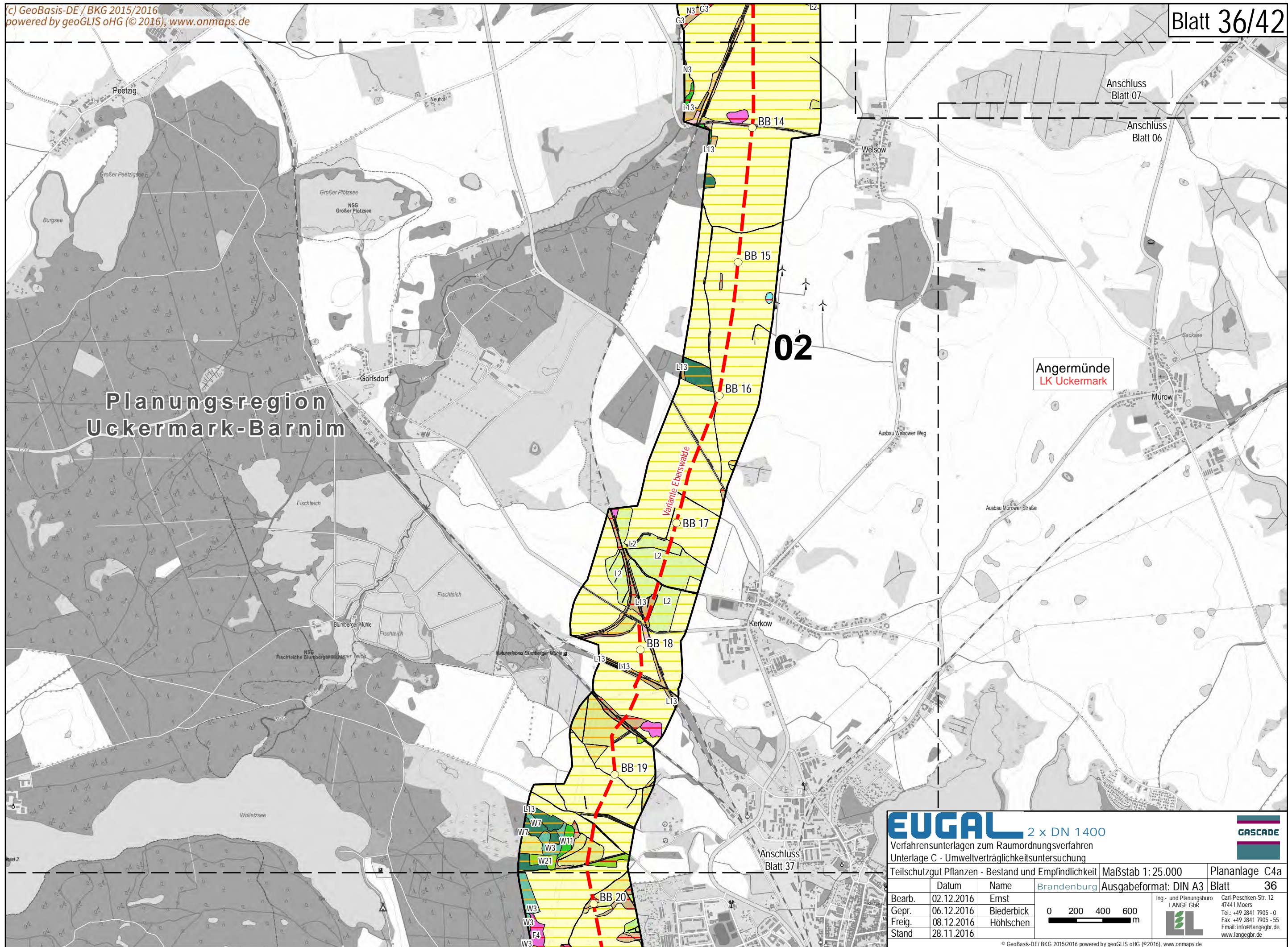
EUGAL 2 x DN 1400
 Verfahrnsunterlagen zum Raumordnungsverfahren
 Unterlage C - Umweltverträglichkeitsuntersuchung

Teilschutzgut Pflanzen - Bestand und Empfindlichkeit Maßstab 1: 25.000 Plananlage C4a
 Ausgabeformat: DIN A3 Blatt 35

Datum	Name	Brandenburg
Bearb. 02.12.2016	Ernst	
Gepr. 06.12.2016	Biederbick	
Freig. 08.12.2016	Höhlschen	
Stand 28.11.2016		

0 200 400 600 m

Ing.- und Planungsbüro
 LANGE GbR
 Carl-Peschken-Str. 12
 47441 Moers
 Tel.: +49 2841 7905 - 0
 Fax: +49 2841 7905 - 55
 Email: info@langebr.de
 www.langebr.de



Planungsregion
 Uckermark-Barnim

Angermünde
 LK Uckermark

02

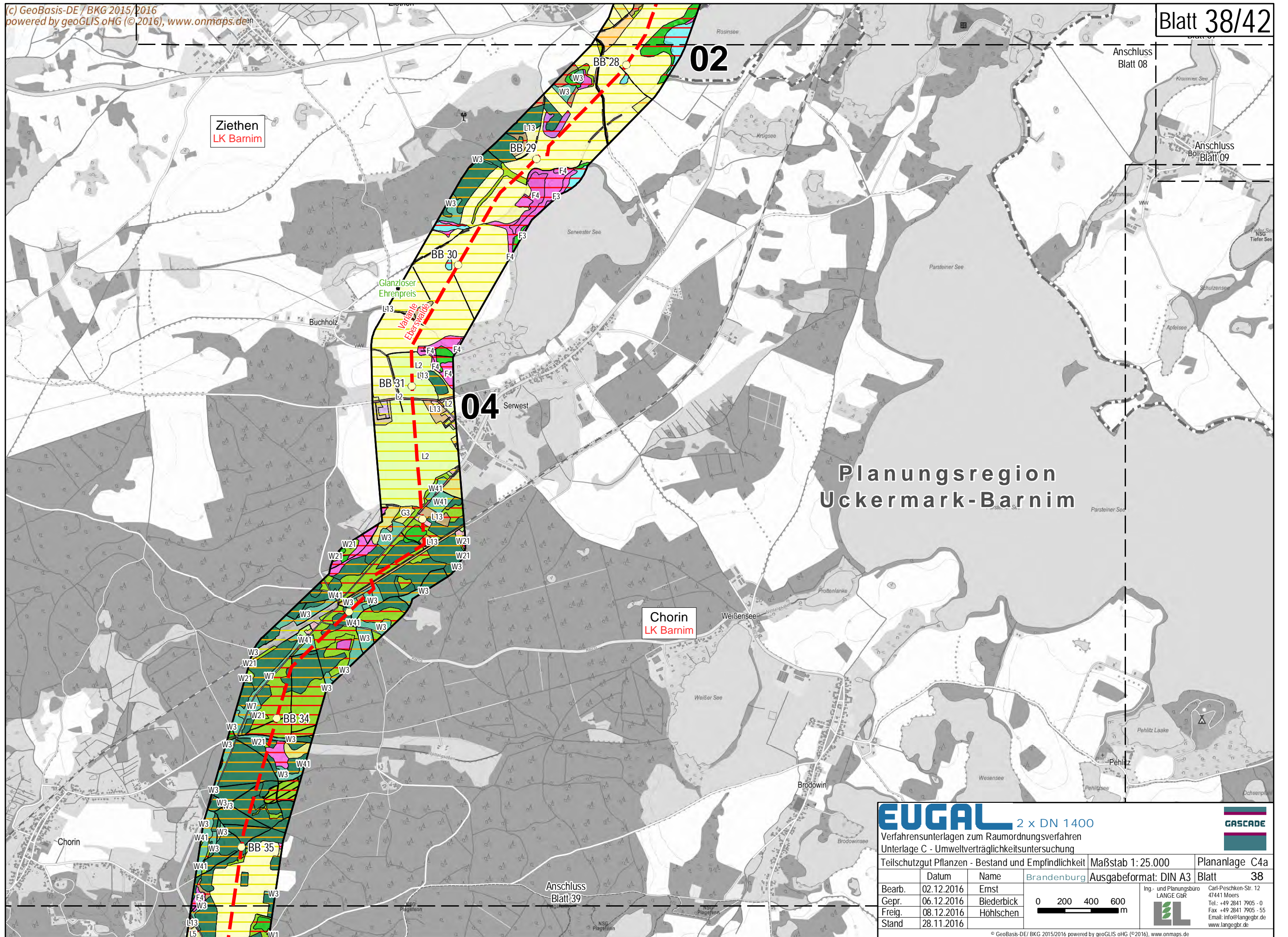
EUGAL 2 x DN 1400
 Verfahrnsunterlagen zum Raumordnungsverfahren
 Unterlage C - Umweltverträglichkeitsuntersuchung

Teilschutzgut Pflanzen - Bestand und Empfindlichkeit | Maßstab 1: 25.000 | Plananlage C4a

Bearb.	02.12.2016	Ernst	Brandenburg Ausgabeformat: DIN A3 Blatt 36
Gepr.	06.12.2016	Biederbick	
Freig.	08.12.2016	Höhlschen	
Stand	28.11.2016		

0 200 400 600 m

Ing.- und Planungsbüro
 LANGE GbR
 Carl-Peschken-Str. 12
 47441 Moers
 Tel.: +49 2841 7905 - 0
 Fax: +49 2841 7905 - 55
 Email: info@langebr.de
 www.langebr.de



Ziethen
LK Barnim

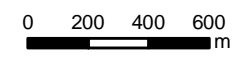
Chorin
LK Barnim

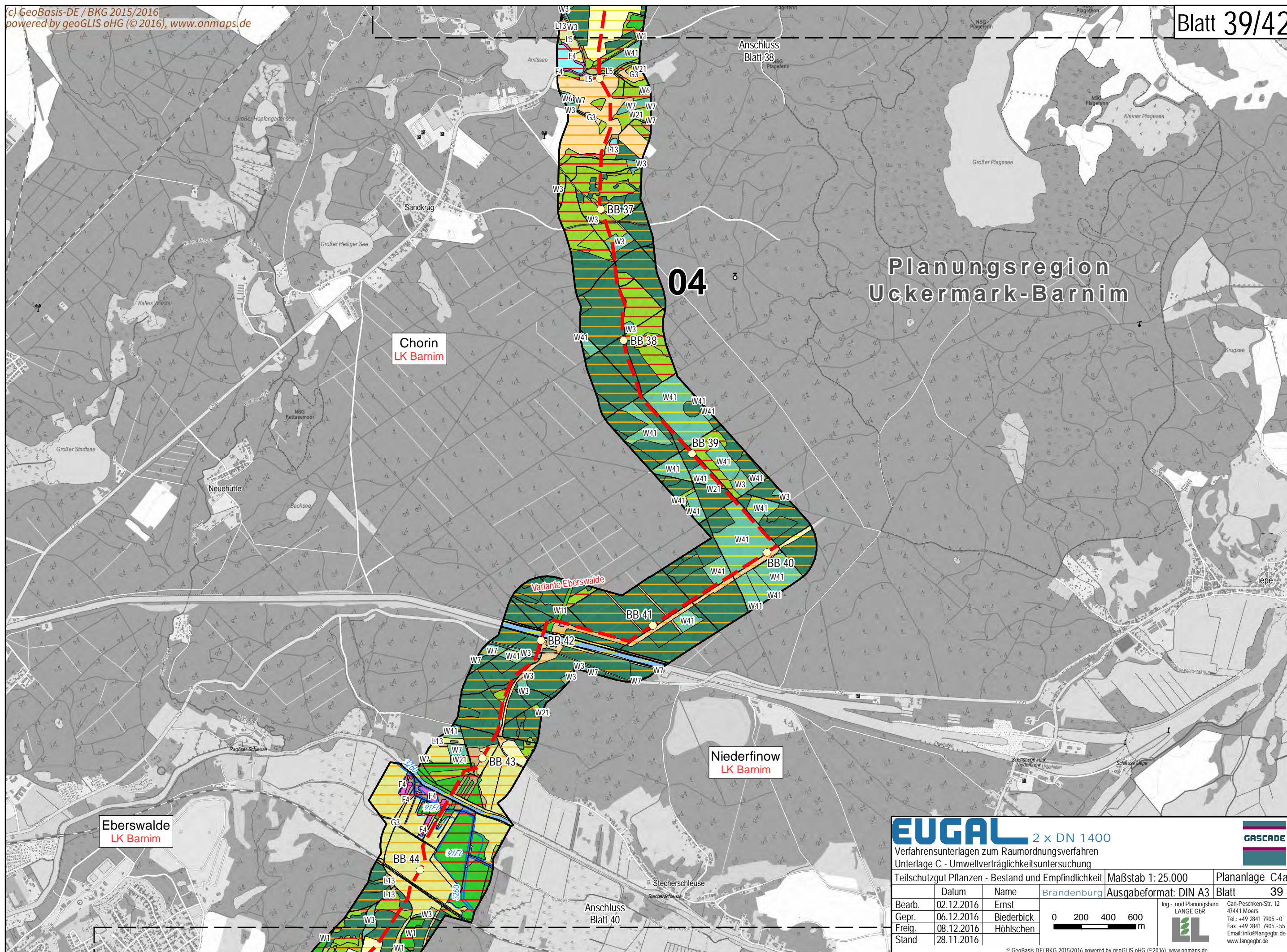
Planungsregion
Uckermark-Barnim

EUGAL 2 x DN 1400

Verfahrensunterlagen zum Raumordnungsverfahren
 Unterlage C - Umweltverträglichkeitsuntersuchung

Teilschutzgut Pflanzen - Bestand und Empfindlichkeit		Maßstab 1: 25.000	Plananlage C4a
Bearb.	02.12.2016	Ernst	Ing.- und Planungsbüro LANGE GbR Carl-Peschken-Str. 12 47441 Moers Tel.: +49 2841 7905 - 0 Fax: +49 2841 7905 - 55 Email: info@langebr.de www.langebr.de
Gepr.	06.12.2016	Biederbick	
Freig.	08.12.2016	Höhlschen	
Stand	28.11.2016		





Planungsregion
 Uckermark-Barnim

Chorin
 LK Barnim

Eberswalde
 LK Barnim

Niederfinow
 LK Barnim

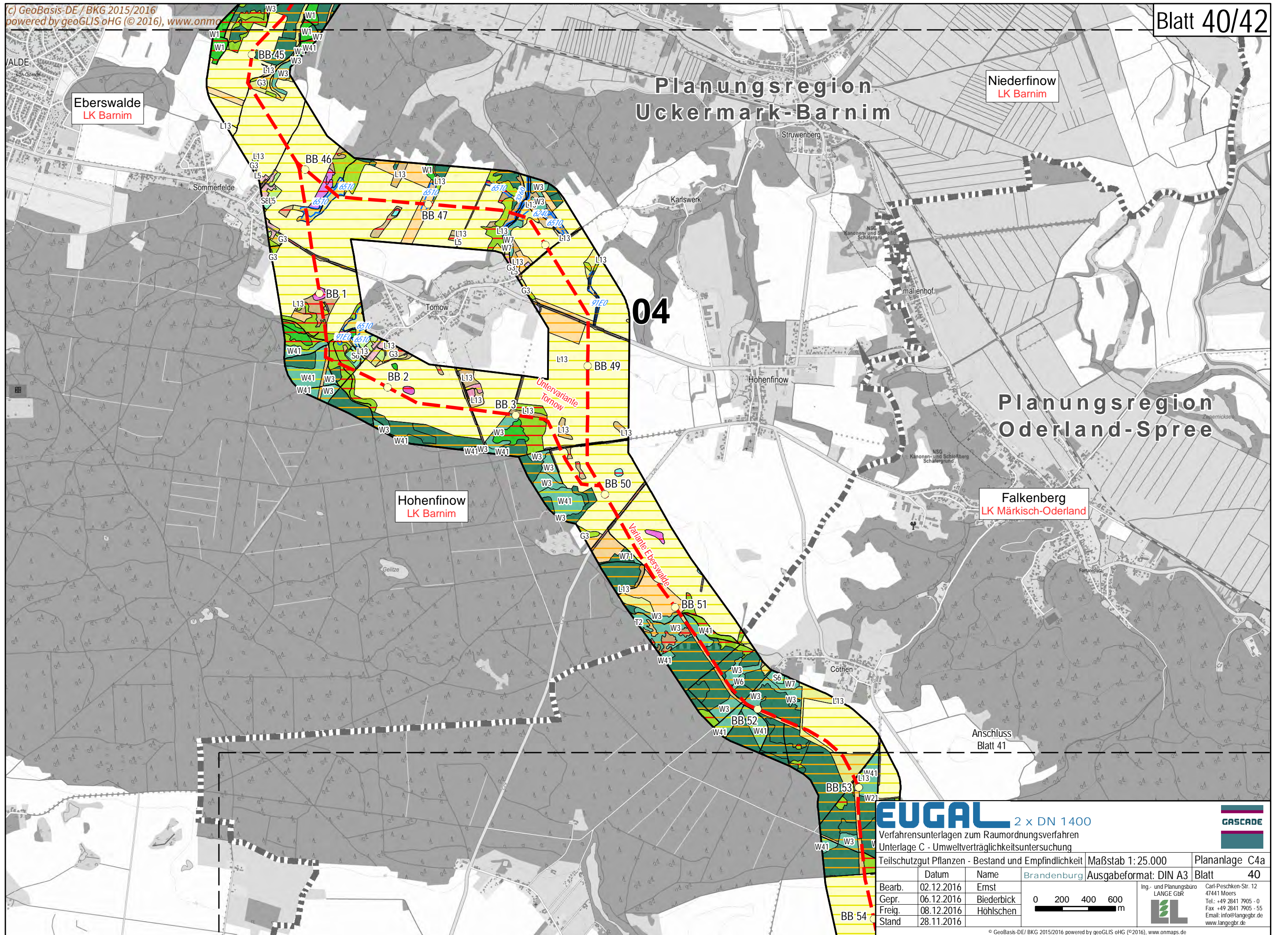
Variante Eberswalde

EUGAL 2 x DN 1400
 Verfahrnsunterlagen zum Raumordnungsverfahren
 Unterlage C - Umweltverträglichkeitsuntersuchung

Teilschutzgut Pflanzen - Bestand und Empfindlichkeit Maßstab 1: 25.000 Plananlage C4a
 Ausgabeformat: DIN A3 Blatt 39

Bearb.	02.12.2016	Ernst		Ing.- und Planungsbüro LANGE GbR 	Carl-Peschken-Str. 12 47441 Moers Tel.: +49 2841 7905 - 0 Fax: +49 2841 7905 - 55 Email: info@langegr.de www.langegr.de
Gepr.	06.12.2016	Biederbick			
Freig.	08.12.2016	Höhlschen			
Stand	28.11.2016				

© GeoBasis-DE / BKG 2015/2016 powered by geoGLIS oHG (© 2016), www.onmaps.de
 Path: O:\EUGAB\ArcGIS\Layout\ROV\Unterlage_C_UVUEUGAB_ROV_UVU_C4a_TSG_Pflanzen_Bestand_Empf.mxd



Planungsregion
Uckermark-Barnim

Niederfinow
LK Barnim

Eberswalde
LK Barnim

Planungsregion
Oderland-Spree

Falkenberg
LK Märkisch-Oderland

Hohenfinow
LK Barnim

04

Anschluss
Blatt 41

EUGAL 2 x DN 1400

Verfahrensunterlagen zum Raumordnungsverfahren
 Unterlage C - Umweltverträglichkeitsuntersuchung

Teilschutzgut Pflanzen - Bestand und Empfindlichkeit Maßstab 1: 25.000 Plananlage C4a

Datum	Name
Bearb. 02.12.2016	Ernst
Gepr. 06.12.2016	Biederbick
Freig. 08.12.2016	Höhlschen
Stand 28.11.2016	

Brandenburg Ausgabeformat: DIN A3 Blatt 40

0 200 400 600 m

Ing.- und Planungsbüro
LANGE GbR
 Carl-Peschken-Str. 12
 47441 Moers
 Tel.: +49 2841 7905 - 0
 Fax: +49 2841 7905 - 55
 Email: info@langebr.de
 www.langebr.de



Anschluss
Blatt 40

Planungsregion
Oderland-Spree

Falkenberg
LK Märkisch-Oderland

Bad Freienwalde
(Oder)
LK Märkisch-Oderland

04

Höhenland
LK Märkisch-Oderland

Wriezen
LK Märkisch-Oderland

Anschluss
Blatt 42

EUGAL 2 x DN 1400

Verfahrensunterlagen zum Raumordnungsverfahren
 Unterlage C - Umweltverträglichkeitsuntersuchung

Teilschutzgut Pflanzen - Bestand und Empfindlichkeit Maßstab 1: 25.000 Plananlage C4a

Datum	Name
Bearb. 02.12.2016	Ernst
Gepr. 06.12.2016	Biederbick
Freig. 08.12.2016	Höhlschen
Stand 28.11.2016	

Brandenburg Ausgabeformat: DIN A3 Blatt 41

0 200 400 600 m

Ing.- und Planungsbüro
LANGE GbR
 Carl-Peschken-Str. 12
 47441 Moers
 Tel.: +49 2841 7905 - 0
 Fax: +49 2841 7905 - 55
 Email: info@langebr.de
 www.langebr.de

