













Projektinformationen Planung

-  Vorzugstrasse EUGAL (mit Stationierung)
-  Trassenvariante EUGAL (mit Stationierung)
-  Untersuchungskorridor EUGAL
-  potenzieller Verdichterstandort
-  Untersuchungsraum Verdichterstandort
-  geplanter Ausspeisepunkt


Leitungsnetz GASCADE / OGT

-  OPAL/ JAGAL (Bestand)
-  Absperrstation (Bestand)
-  Verdichterstation (Bestand)

Schutzgebiete / -ausweisungen






-  Landschaftschutzgebiet¹⁾
-  Naturpark¹⁾
-  Biosphärenreservat¹⁾

Flächen mit besonderen Schutzfunktionen

-  Wald mit Lärmschutz-, Immissionsschutzfunktion

L - Lärmschutzfunktion
Im - Immissionsschutzfunktion


Vorbelastungen

-  Gewerbe- und Industriefläche, industrieller landwirtschaftlicher Betrieb³⁾
-  Straße³⁾
-  Schienenweg³⁾
-  Hochspannungsfreileitung
-  Bodenleitung


Schutzgut Menschen, einschließlich der menschlichen Gesundheit

Bestand

Wohn- und Wohnumfeldfunktionen







-  Wohn- und Mischgebiet, Einzelhausbebauung³⁾

Freizeit- und Erholungsnutzung

-  Grün- und Freiflächen, sonstige erholungsrelevante Flächen (z.B. Sportplatz)³⁾

Empfindlichkeitsbewertung


Empfindlichkeit gegenüber Beeinträchtigung der Wohn-/ Wohnumfeldfunktion und der Erholungs-/Freizeitfunktion durch temporäre Verlärmung

Wohn- und Wohnumfeldfunktion	Erholungs- und Freizeitfunktion	
		hoch
		mittel
		gering


Schutzgut Landschaft

Bestand

Naturräumliche Einheiten gemäß Ssymanck

-  Übergang zwischen den naturräumlichen Einheiten
- Odertal Name der Naturräumlichen Einheiten

Landschaftsräume gemäß BfN

-  Übergang zwischen den Landschaftsräumen
- Uckermark Name des Landschaftsraumes

Flächige Landschaftsbildkomponenten³⁾

-  Waldfläche



Empfindlichkeit gegenüber Zerschneidung / Verlust

-  hoch
-  mittel
-  gering

Schutzgut Kulturgüter und sonstige Sachgüter




Bestand

Kulturgüter⁴⁾

-  Bodendenkmale
-  kulturhistorisch besonders bedeutende Bodendenkmale


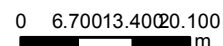
Hinweis: Für das Schutzgut Kulturgüter und sonstige Sachgüter wurde keine Empfindlichkeitsbewertung vorgenommen.

Administrative Grenzen⁵⁾

-  Grenze Bundesland
-  Grenze Planungsregion
-  Kreisgrenze

Quellen:

- ¹⁾ LfU Brandenburg 2015
- ²⁾ Landesbetrieb Forst Brandenburg 2016
- ³⁾ Biotoptypen (CIR) Ministerium für Ländliche Entwicklung, Umwelt und Landwirtschaft des Landes Brandenburg (MLUL), 2016
- ⁴⁾ Brandenburgisches Landesamt f. Denkmalpflege und Archäologisches Museum 2016
- ⁵⁾ Digitale Verwaltungsgrenzen, LGB, Stand 2016

EUGAL 2 x DN 1400		
Verfahrensunterlagen zum Raumordnungsverfahren Unterlage C - Umweltverträglichkeitsuntersuchung		
Schutzgüter Menschen, Landschaft, Kulturgüter und sonstige Sachgüter	Maßstab 1: 25.000	Plananlage C3
Bearb. 02.12.2016	Name Ernst	 0 6.70013.40020.100 m
Gepr. 06.12.2016	Name Kramer	
Freig. 08.12.2016	Name Höhlschen	
Stand 28.11.2016	Name Höhlschen	
Ing.- und Planungsbüro LANGE GbR		Carl-Peschken-Str. 12 47441 Moers Tel.: +49 2841 7905 - 0 Fax: +49 2841 7905 - 55 Email: info@langebr.de www.langebr.de