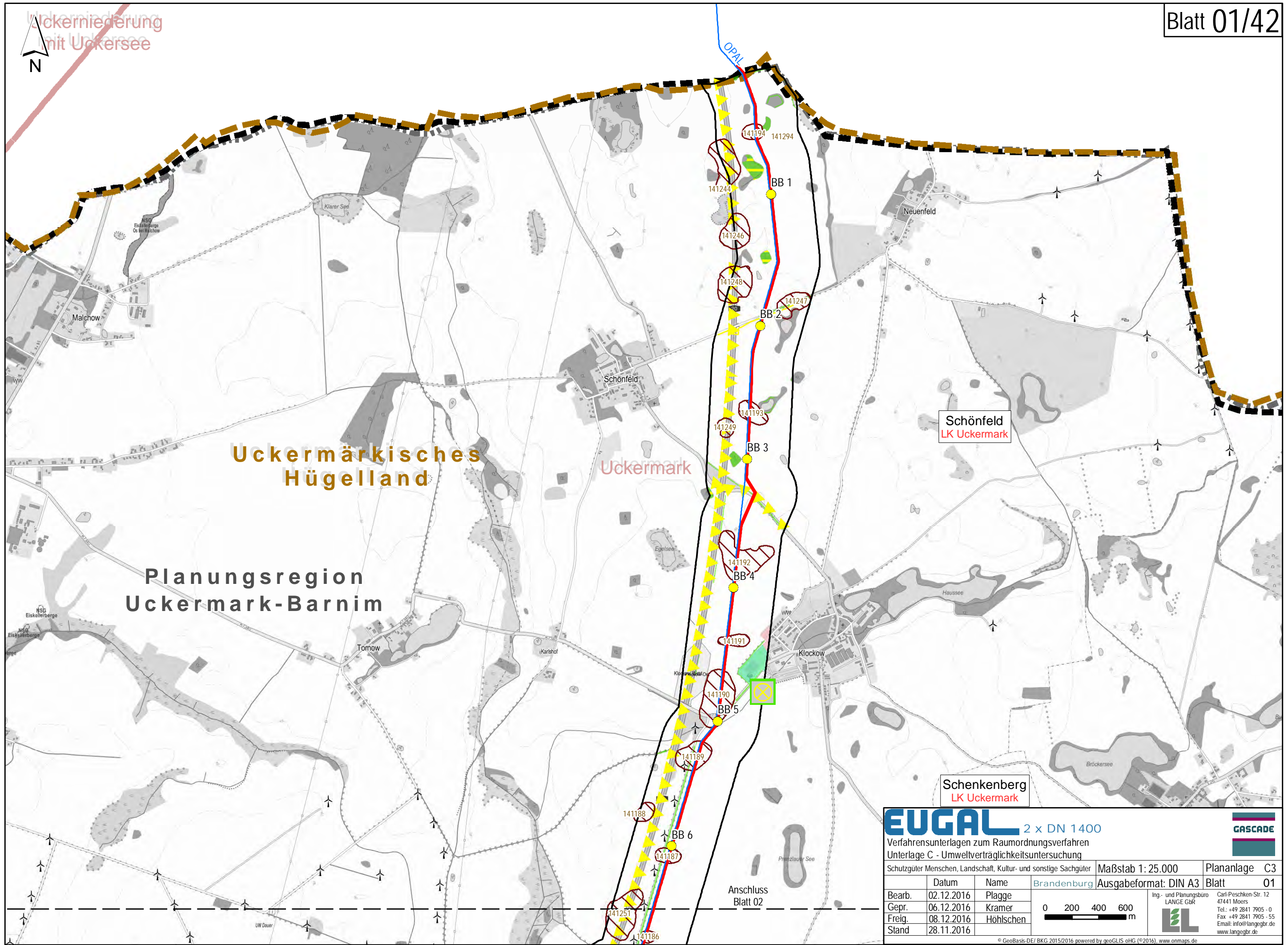


Uckerniederung
mit Uckersee



Uckermärkisches
Hügelland

Uckermark

Planungsregion
Uckermark-Barnim

Schönfeld
LK Uckermark

Schenkenberg
LK Uckermark

EUGAL 2 x DN 1400
Verfahrensunterlagen zum Raumordnungsverfahren
Unterlage C - Umweltverträglichkeitsuntersuchung

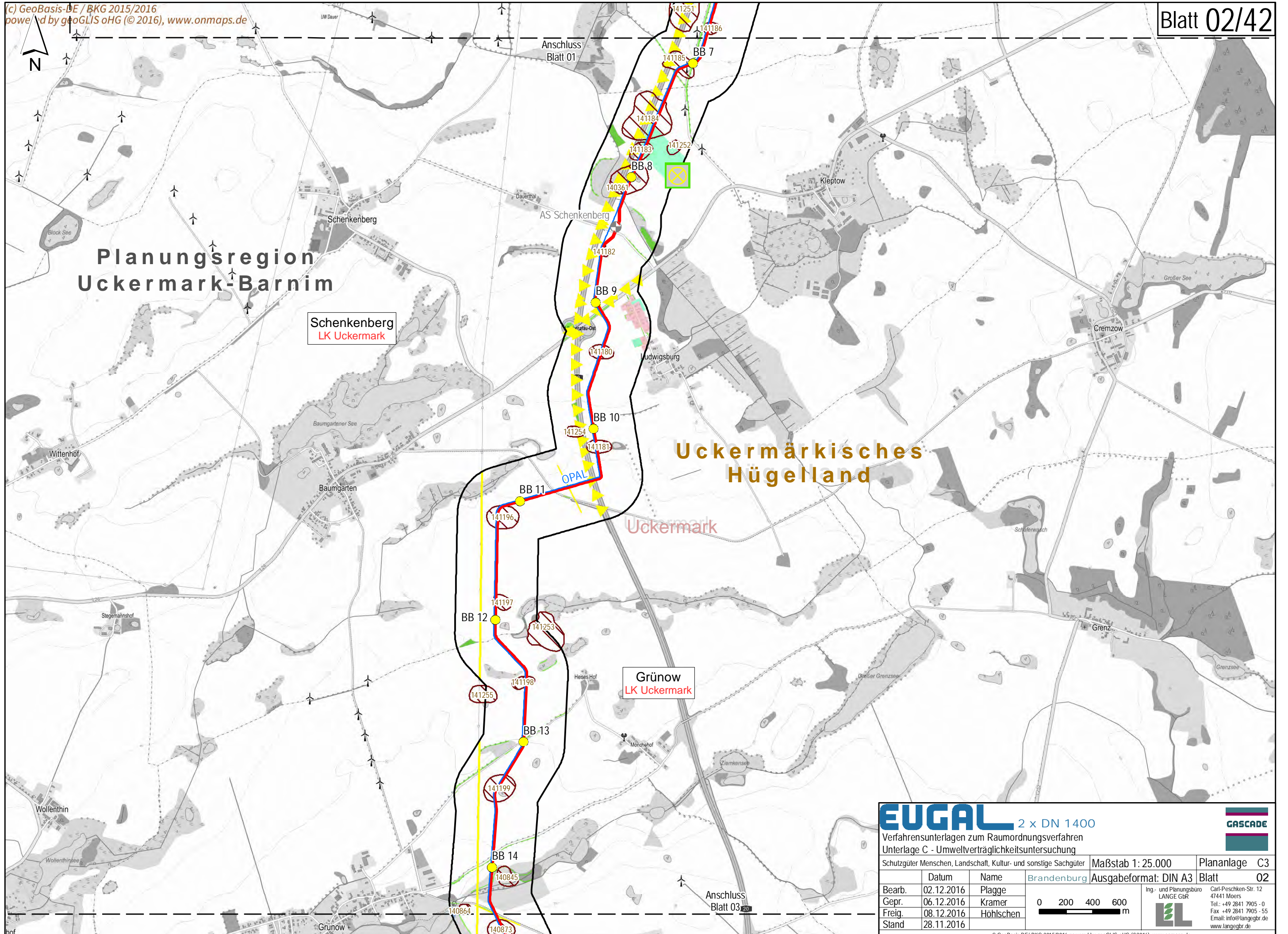
Logo: **GASCADE**

Schutzgüter Menschen, Landschaft, Kultur- und sonstige Sachgüter		Maßstab 1: 25.000	Plananlage C3
Brandenburg		Ausgabeformat: DIN A3	Blatt 01
Bearb.	02.12.2016	Plagge	Ing.- und Planungsbüro LANGE GbR Carl-Peschken-Str. 12 47441 Moers Tel.: +49 2841 7905 - 0 Fax: +49 2841 7905 - 55 Email: info@langegbr.de www.langegbr.de
Gepr.	06.12.2016	Kramer	
Freig.	08.12.2016	Höhlschen	
Stand	28.11.2016		

0 200 400 600 m

© GeoBasis-DE/ BKG 2015/2016 powered by geoGLIS oHG (© 2016), www.onmaps.de
 Path: O:\EUGAL\arcGIS\layout\ROV\Unterlage_C_UVU\EUGAL_ROV_UVU_C3_MLKS.mxd

Anschluss
Blatt 02



**Planungsregion
 Uckermark-Barnim**

Schenkenberg
 LK Uckermark

**Uckermärkisches
 Hügelland**

Uckermark

Grünow
 LK Uckermark

EUGAL 2 x DN 1400
 Verfahrnsunterlagen zum Raumordnungsverfahren
 Unterlage C - Umweltverträglichkeitsuntersuchung

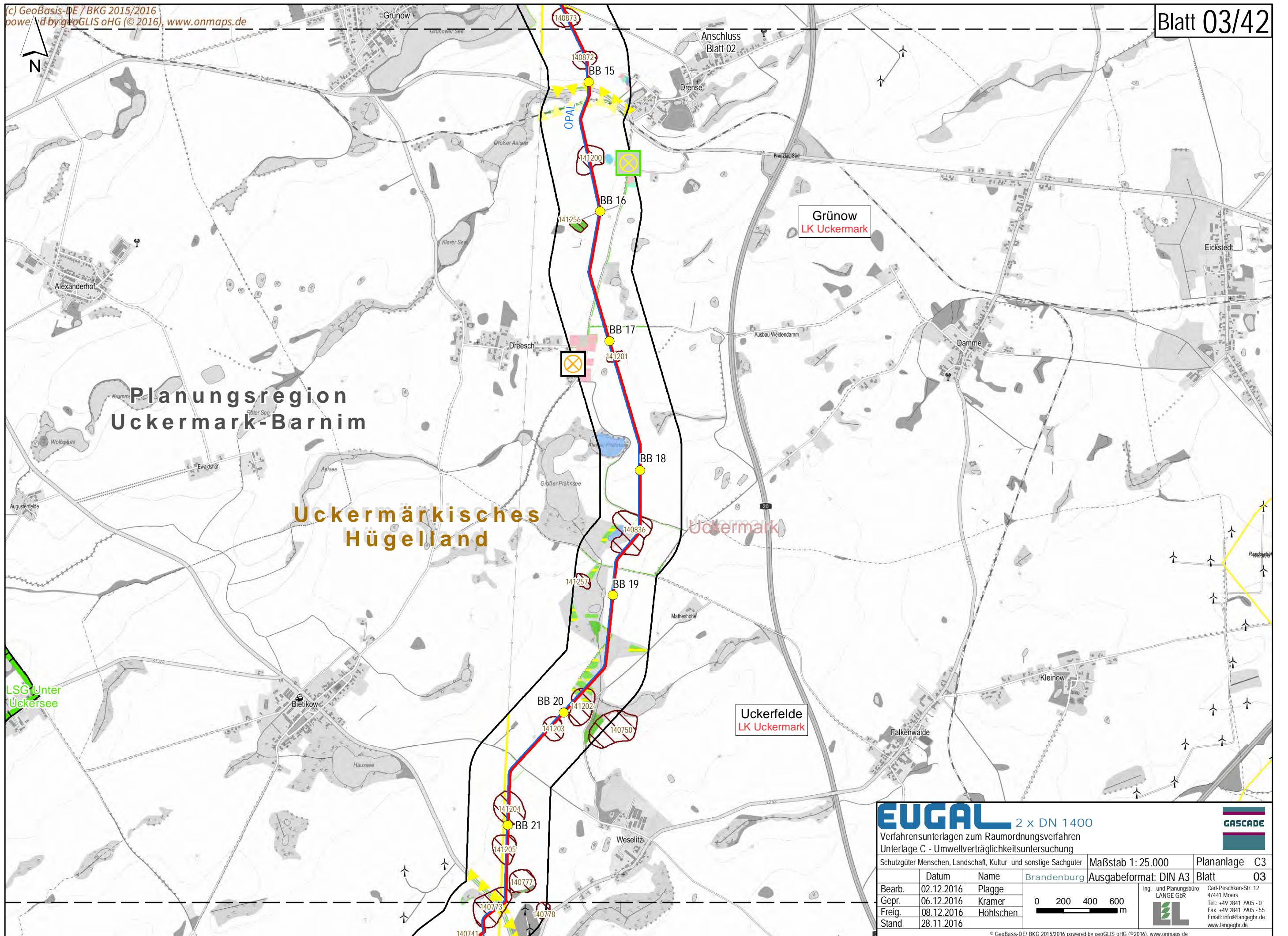
Schutzgüter Menschen, Landschaft, Kultur- und sonstige Sachgüter
 Brandenburg
 MaBstab 1: 25.000
 Plananlage C3
 Ausgabeformat: DIN A3
 Blatt 02

Bearb.	Datum	Name
Gepr.	02.12.2016	Plagge
Freig.	06.12.2016	Kramer
Stand	08.12.2016	Höhlschen
	28.11.2016	

Ing.- und Planungsbüro
 LANGE GbR
 Carl-Peschken-Str. 12
 47441 Moers
 Tel.: +49 2841 7905-0
 Fax: +49 2841 7905-55
 Email: info@langegbr.de
 www.langegbr.de

0 200 400 600
 m

Anschluss
 Blatt 03



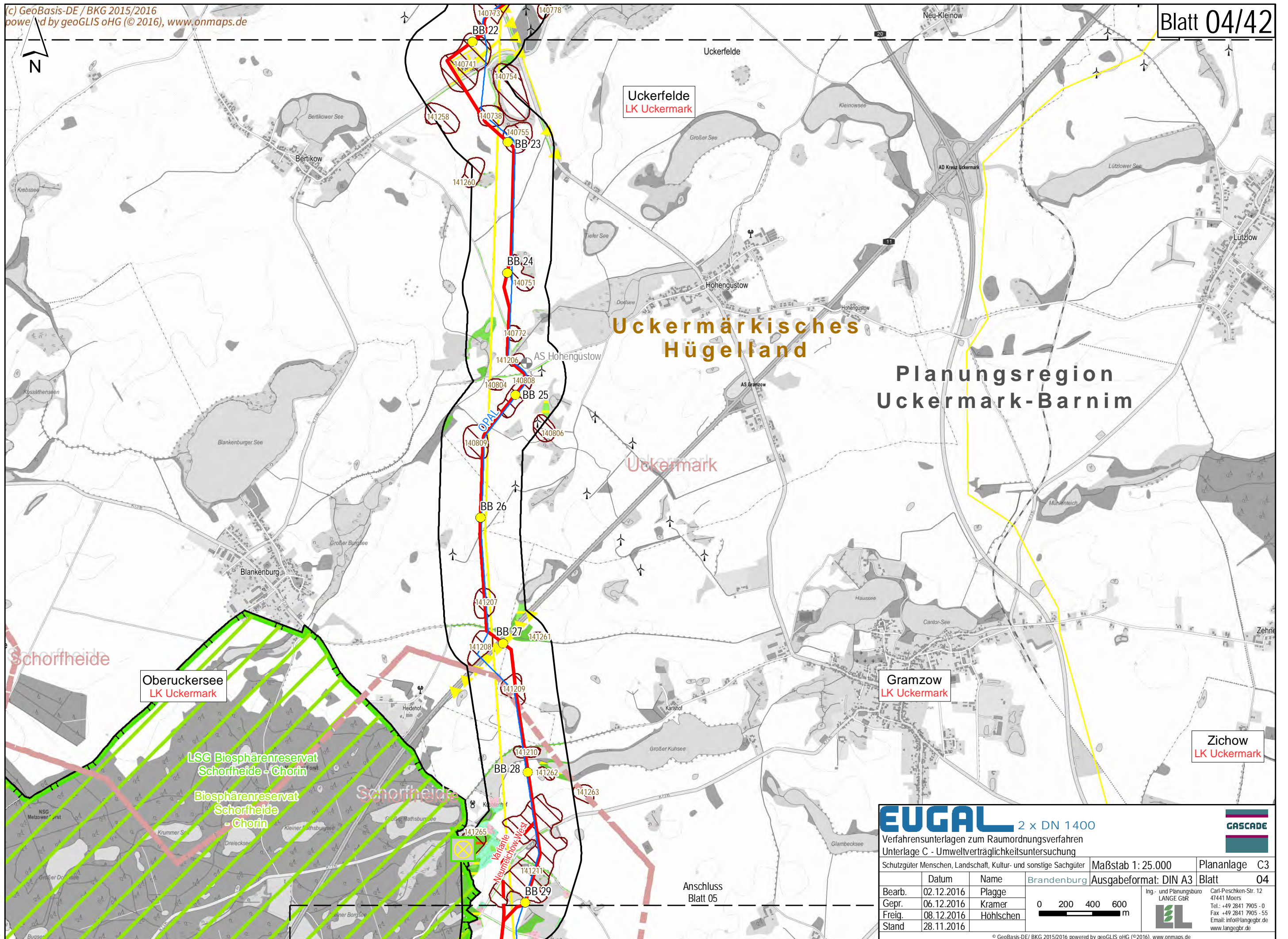
EUGAL 2 x DN 1400
 Verfahrungsunterlagen zum Raumordnungsverfahren
 Unterlage C - Umweltverträglichkeitsuntersuchung

Schutzgüter Menschen, Landschaft, Kultur- und sonstige Sachgüter		Maßstab 1: 25.000	Plananlage C3
Brandenburg		Ausgabeformat: DIN A3	Blatt 03
Bearb.	02.12.2016	Plagge	Ing.- und Planungsbüro LANGE GbR Carl-Peschken-Str. 12 47441 Moers Tel.: +49 2841 7905 - 0 Fax: +49 2841 7905 - 55 Email: info@langegbr.de www.langegbr.de
Gepr.	06.12.2016	Kramer	
Freig.	08.12.2016	Höhlschen	
Stand	28.11.2016		

0 200 400 600 m

© GeoBasis-DE/ BKG 2015/2016 powered by geoGLIS oHG (© 2016), www.onmaps.de
 Path: O:\EUGAB\arcGIS\layout\ROV\Unterlage_C_UVUEUGAB_ROV_UVU_C3_MLKS.mxd





EUGAL 2 x DN 1400
 Verfahrungsunterlagen zum Raumordnungsverfahren
 Unterlage C - Umweltverträglichkeitsuntersuchung

Schutzgüter Menschen, Landschaft, Kultur- und sonstige Sachgüter		Maßstab 1: 25.000	Plananlage C3
Brandenburg		Ausgabeformat: DIN A3	Blatt 04
Bearb.	02.12.2016	Plagge	Ing.- und Planungsbüro LANGE GbR Carl-Peschken-Str. 12 47441 Moers Tel.: +49 2841 7905 - 0 Fax: +49 2841 7905 - 55 Email: info@langegbr.de www.langegbr.de
Gepr.	06.12.2016	Kramer	
Freig.	08.12.2016	Höhlschen	
Stand	28.11.2016		

0 200 400 600 m

© GeoBasis-DE/ BKG 2015/2016 powered by geoGLIS oHG (© 2016), www.onmaps.de
 Path: O:\EUGAL\arcGIS\layout\ROV\Unterlage_C_UVU\EUGAB_ROV_UVU_C3_MLKS.mxd



Anschluss
 Blatt 05



Oberuckersee
LK Uckermark

Gramzow
LK Uckermark

Zichow
LK Uckermark

Walsebruch

Planungsregion Uckermark-Barnim

Uckermärkisches Hügelland

Schorfheide

LSG Biosphärenreservat
Schorfheide - Chorin

Biosphärenreservat
Schorfheide - Chorin

Angermünde
LK Uckermark

Variante Eberswalde

OPAL

BB 30

BB 1

BB 31

BB 2

BB 32

BB 33

BB 3

BB 4

BB 5

BB 6

BB 34

BB 35

BB 36

BB 37

EUGAL 2 x DN 1400

Verfahrensunterlagen zum Raumordnungsverfahren
Unterlage C - Umweltverträglichkeitsuntersuchung

Schutzgüter Menschen, Landschaft, Kultur- und sonstige Sachgüter

Maßstab 1: 25.000

Plananlage C3

Brandenburg

Ausgabeformat: DIN A3

Blatt 05

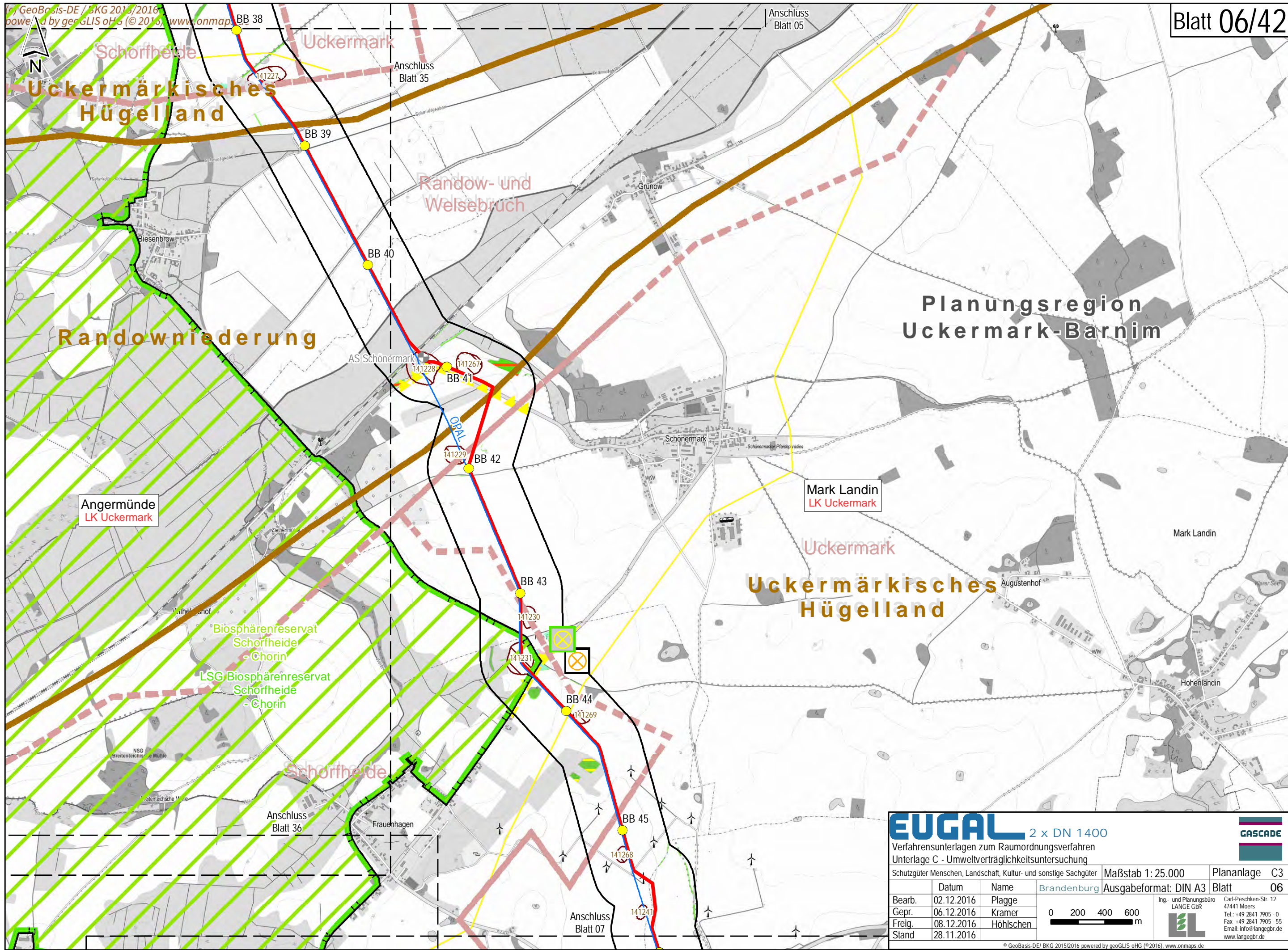
Datum	Name
Bearb. 02.12.2016	Plagge
Gepr. 06.12.2016	Kramer
Freig. 08.12.2016	Höhlschen
Stand 28.11.2016	

0 200 400 600 m

Ing.- und Planungsbüro
LANGE GbR
Carl-Peschen-Str. 12
47441 Moers
Tel.: +49 2841 7905-0
Fax: +49 2841 7905-55
Email: info@langegbr.de
www.langegbr.de

Anschluss Blatt 06

Anschluss Blatt 35



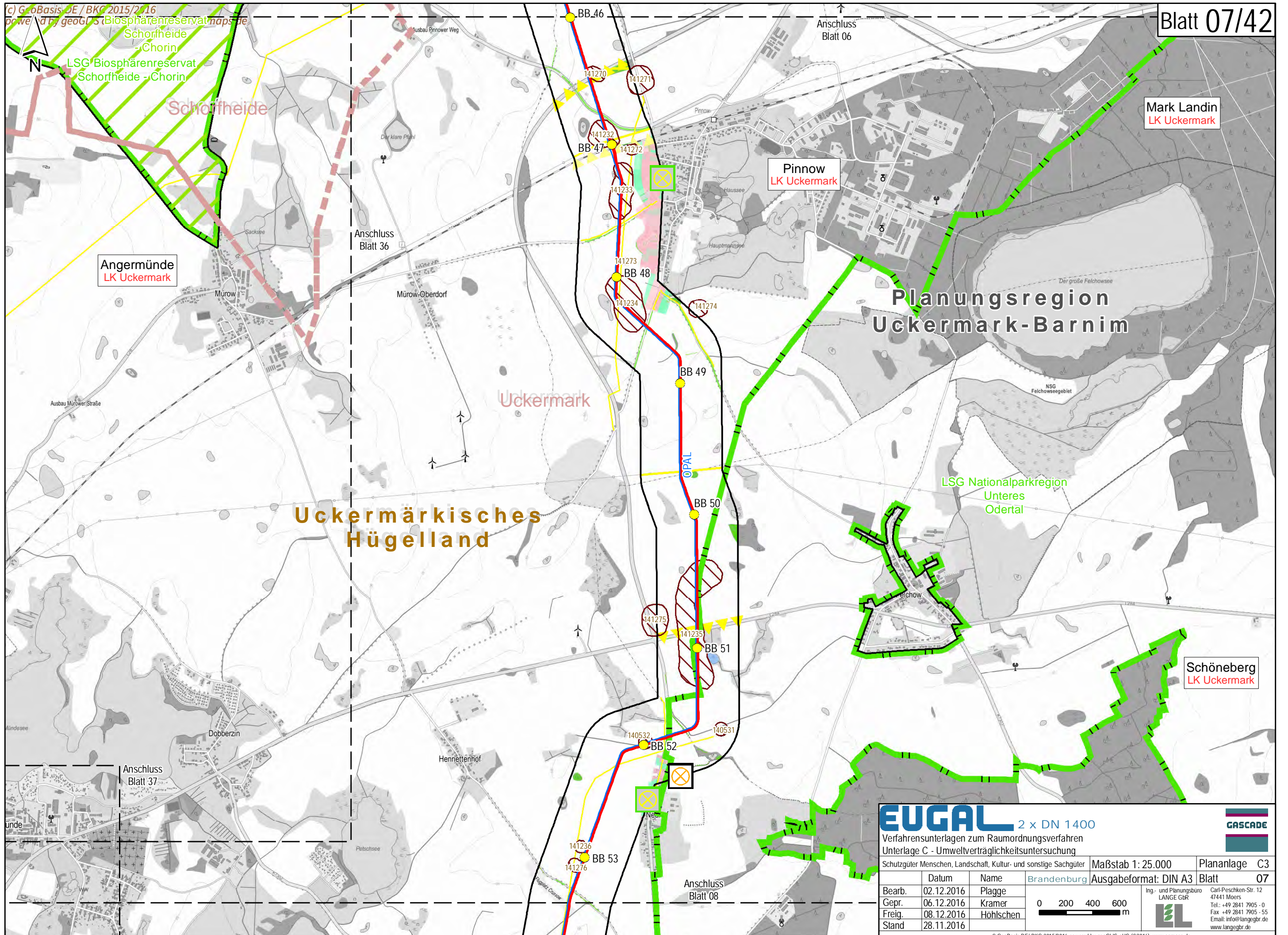
EUGAL 2 x DN 1400
Verfahrensunterlagen zum Raumordnungsverfahren
Unterlage C - Umweltverträglichkeitsuntersuchung

Schutzgüter Menschen, Landschaft, Kultur- und sonstige Sachgüter		Maßstab 1: 25.000	Plananlage C3
Brandenburg		Ausgabeformat: DIN A3	Blatt 06
Bearb.	02.12.2016	Plagge	Ing.- und Planungsbüro LANGE GbR Carl-Peschken-Str. 12 47441 Moers Tel.: +49 2841 7905 - 0 Fax: +49 2841 7905 - 55 Email: info@langegbr.de www.langegbr.de
Gepr.	06.12.2016	Kramer	
Freig.	08.12.2016	Höhlschen	
Stand	28.11.2016		

0 200 400 600 m

© GeoBasis-DE/ BKG 2015/2016 powered by geoGLIS oHG (© 2016), www.onmaps.de
Path: O:\EUGAL\ArcGIS\layout\ROV\Unterlage_C_UVUEUGAB_ROV_UVU_C3_MLKS.mxd





Angermünde
LK Uckermark

Pinnow
LK Uckermark

Mark Landin
LK Uckermark

Schöneberg
LK Uckermark

Planungsregion
Uckermark-Barnim

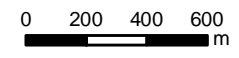
Uckermärkisches
Hügelland

EUGAL 2 x DN 1400

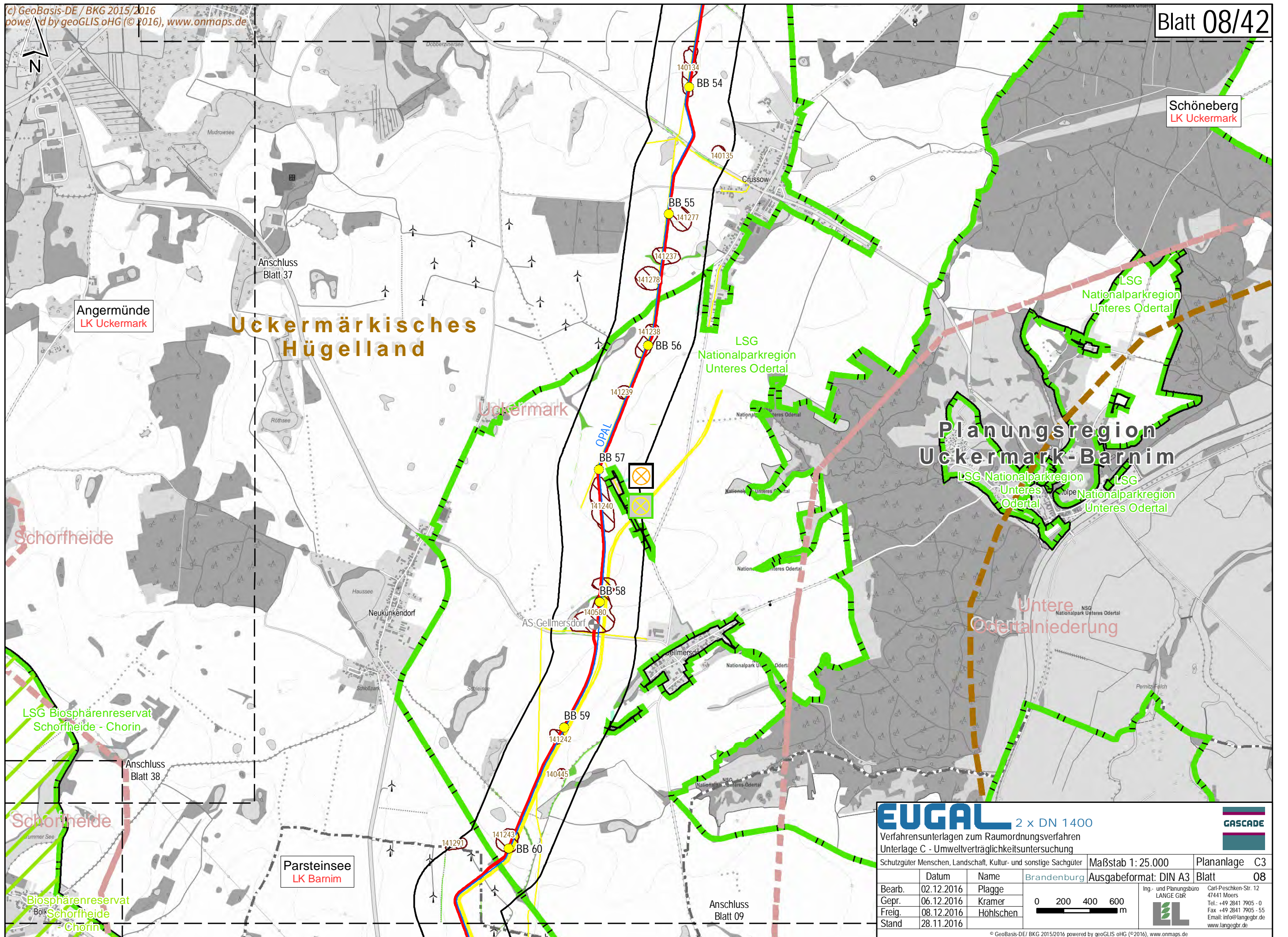


Verfahrensunterlagen zum Raumordnungsverfahren
 Unterlage C - Umweltverträglichkeitsuntersuchung

Schutzgüter Menschen, Landschaft, Kultur- und sonstige Sachgüter		Maßstab 1: 25.000	Plananlage C3
Ausgabeformat: DIN A3		Blatt 07	
Bearb.	02.12.2016	Name	Plagge
Gepr.	06.12.2016	Name	Kramer
Freig.	08.12.2016	Name	Höhlschen
Stand	28.11.2016		



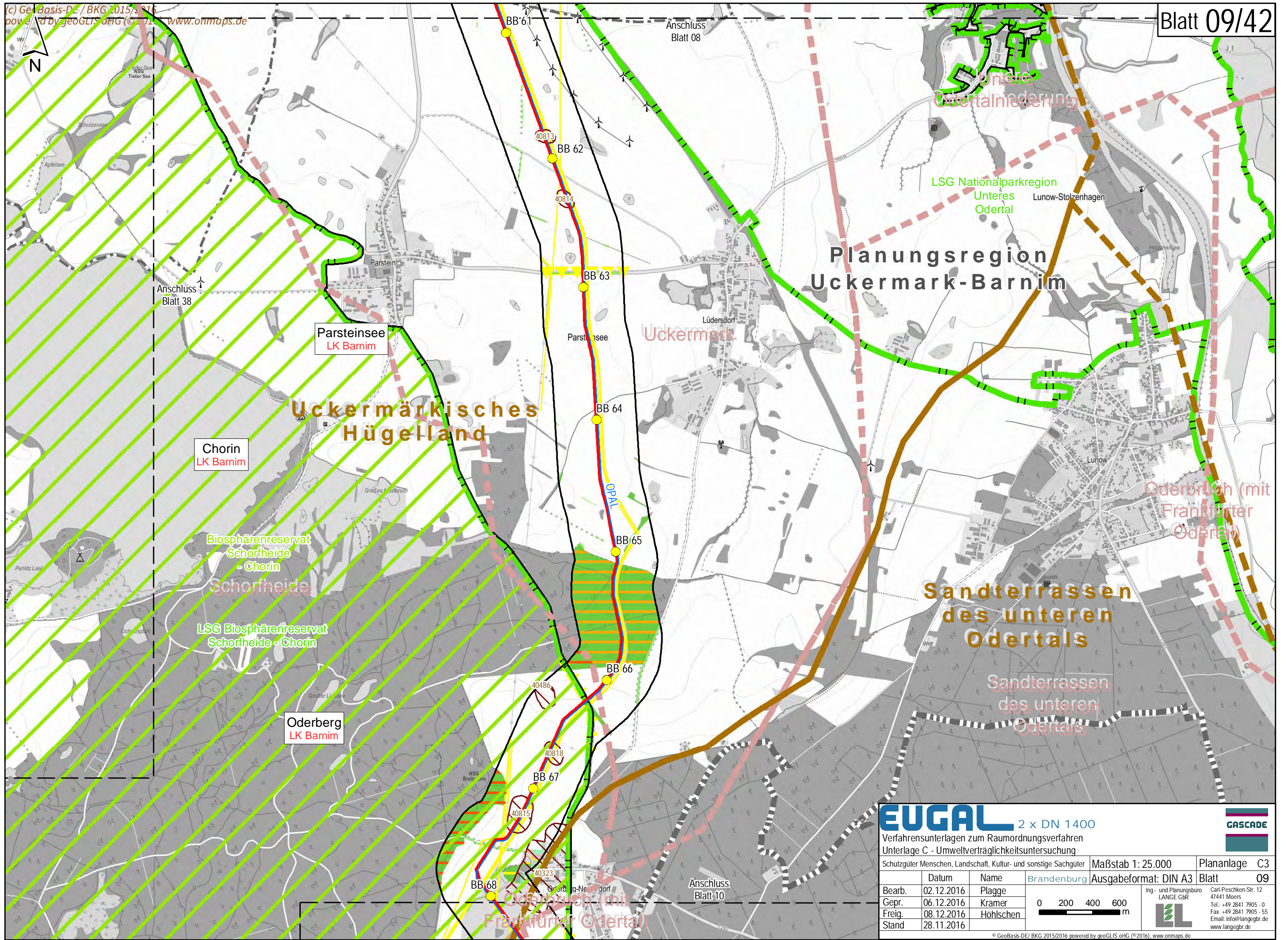
Ing.- und Planungsbüro
 LANGE GbR
 Carl-Peschken-Str. 12
 47441 Moers
 Tel.: +49 2841 7905-0
 Fax: +49 2841 7905-55
 Email: info@langegb.de
 www.langegb.de



EUGAL 2 x DN 1400
 Verfahrungsunterlagen zum Raumordnungsverfahren
 Unterlage C - Umweltverträglichkeitsuntersuchung

Schutzgüter Menschen, Landschaft, Kultur- und sonstige Sachgüter			Maßstab 1: 25.000	Plananlage C3
Brandenburg			Ausgabeformat: DIN A3	Blatt 08
Bearb.	02.12.2016	Plagge		
Gepr.	06.12.2016	Kramer		
Freig.	08.12.2016	Höhlschen		
Stand	28.11.2016			

Ing.- und Planungsbüro
LANGE GbR
 Carl-Peschken-Str. 12
 47441 Moers
 Tel.: +49 2841 7905-0
 Fax: +49 2841 7905-55
 Email: info@langegbr.de
 www.langegbr.de



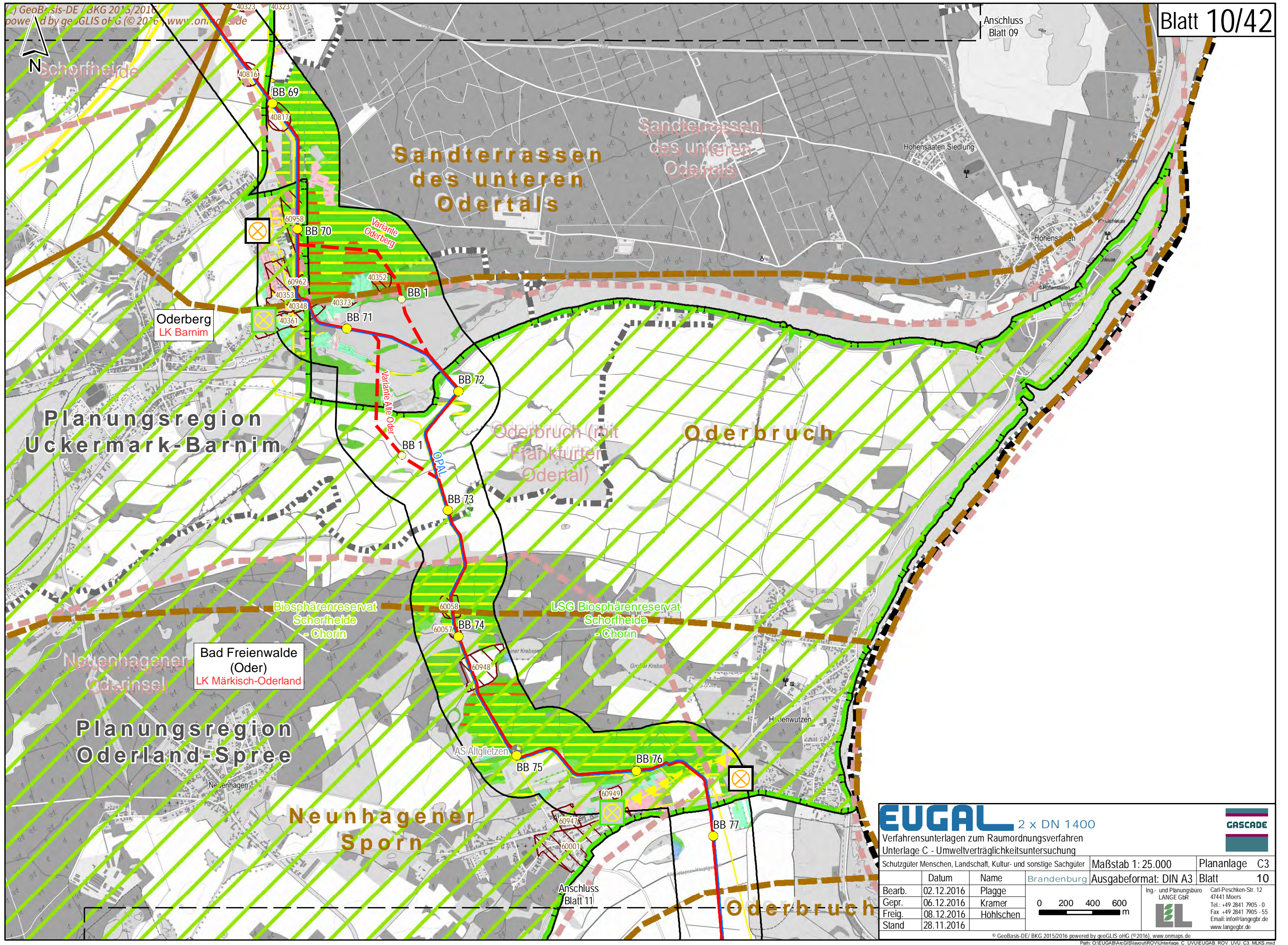
EUGAL 2 x DN 1400
 Verfahrnsunterlagen zum Raumordnungsverfahren
 Unterlage C - Umweltverträglichkeitsuntersuchung

Logo: **GASCADE**

Schutzgüter Menschen, Landschaft, Kultur- und sonstige Sachgüter		Maßstab 1: 25.000	Plananlage C3
Ausgabeformat: DIN A3		Blatt 09	
Bearb.	02.12.2016	Plagge	Ing.- und Planungsbüro LANGE GbR Carl-Peschken-Str. 12 47441 Moers Tel.: +49 2841 7905-0 Fax: +49 2841 7905-55 Email: info@langegbr.de www.langegbr.de
Gepr.	06.12.2016	Kramer	
Freig.	08.12.2016	Höhlschen	
Stand	28.11.2016		

Scale: 0 200 400 600 m

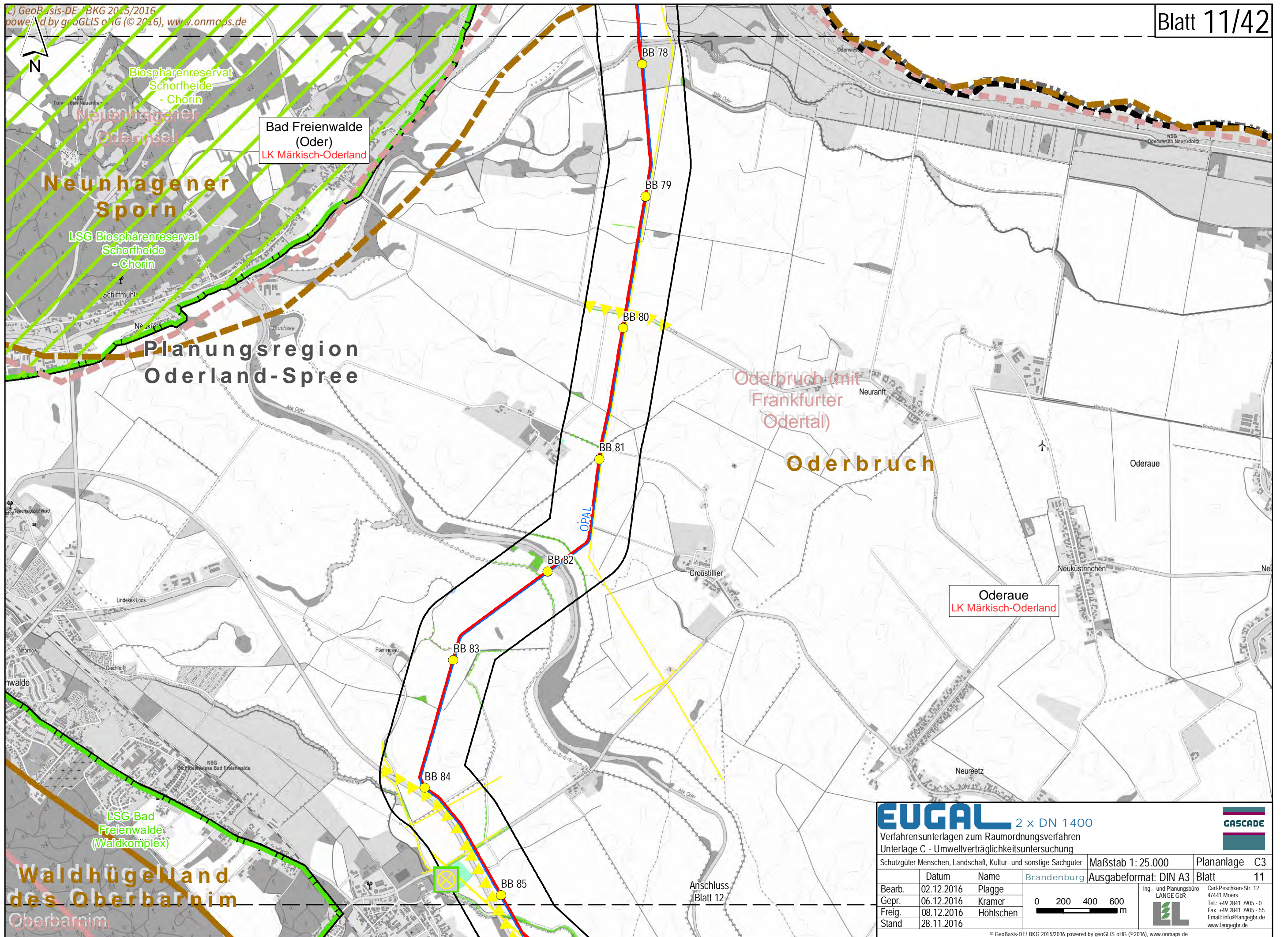
© GeoBasis-DE/ BKG 2015/2016 powered by geoGLIS oHG (© 2016) www.onmaps.de
 Path: O:\EUGAL\arcGIS\layout\ROV\Unterlage_C_UVU\EUGAL_ROV_UVU_C3_MLKS.mxd



EUGAL 2 x DN 1400
 Verfahrungsunterlagen zum Raumordnungsverfahren
 Unterlage C - Umweltverträglichkeitsuntersuchung

Schutzgüter Menschen, Landschaft, Kultur- und sonstige Sachgüter			Maßstab 1: 25.000	Plananlage C3
Brandenburg			Ausgabeformat: DIN A3	Blatt 10
Bearb.	02.12.2016	Plagge		
Gepr.	06.12.2016	Kramer		
Freig.	08.12.2016	Höhlschen		
Stand	28.11.2016			

Ing.- und Planungsbüro
LANGE GbR
 Carl-Peschken-Str. 12
 47441 Moers
 Tel.: +49 2841 7905 - 0
 Fax: +49 2841 7905 - 55
 Email: info@langegbr.de
 www.langegbr.de

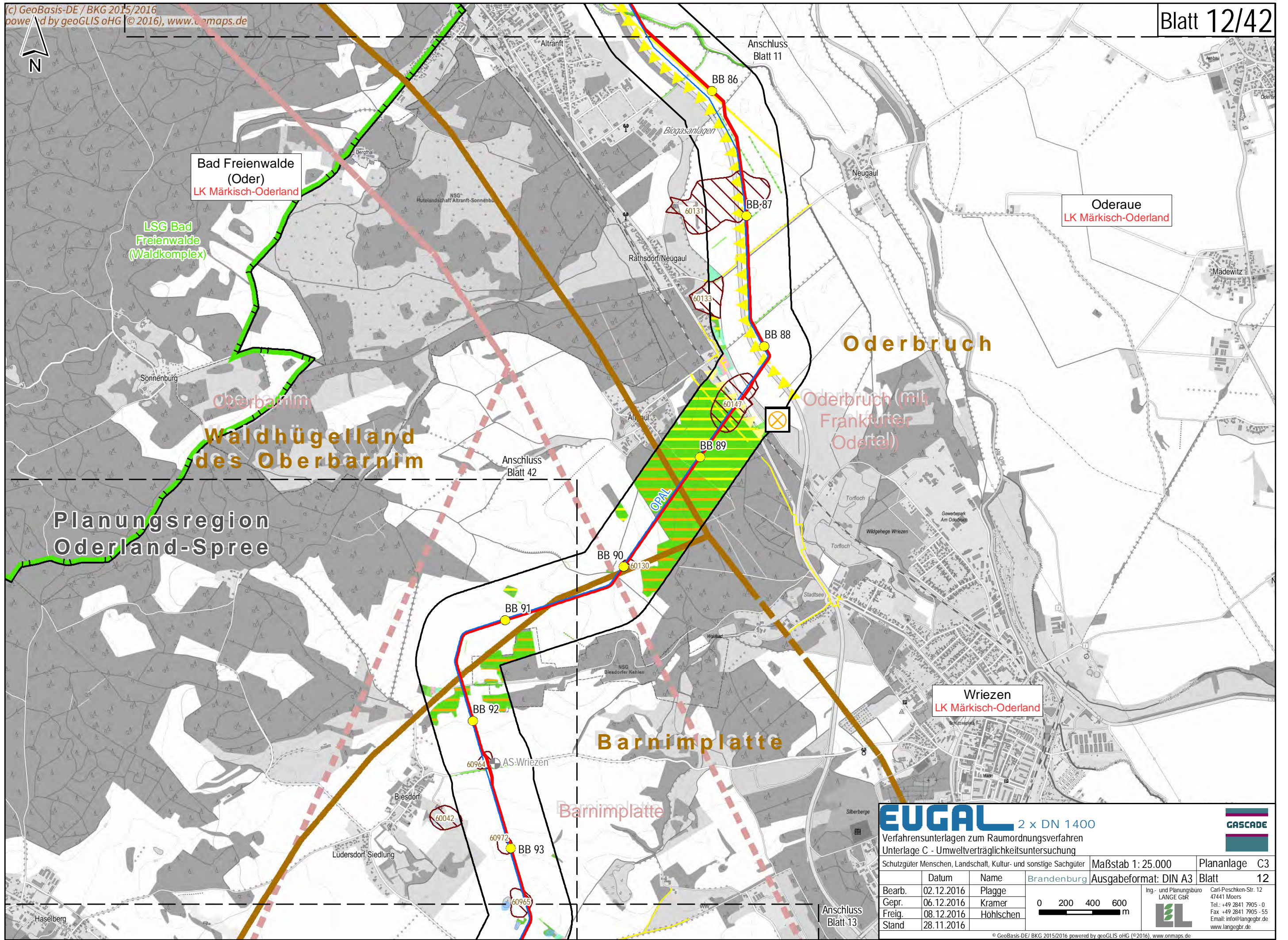


EUGAL 2 x DN 1400
 Verfahrungsunterlagen zum Raumordnungsverfahren
 Unterlage C - Umweltverträglichkeitsuntersuchung

<table border="1"> <tr> <th>Datum</th> <th>Name</th> </tr> <tr> <td>02.12.2016</td> <td>Plagge</td> </tr> <tr> <td>06.12.2016</td> <td>Kramer</td> </tr> <tr> <td>08.12.2016</td> <td>Höhlschen</td> </tr> <tr> <td>28.11.2016</td> <td></td> </tr> </table>	Datum	Name	02.12.2016	Plagge	06.12.2016	Kramer	08.12.2016	Höhlschen	28.11.2016		Schutzgüter Menschen, Landschaft, Kultur- und sonstige Sachgüter Brandenburg Maßstab 1: 25.000 Ausgabeformat: DIN A3 Plananlage C3 Blatt 11
Datum	Name										
02.12.2016	Plagge										
06.12.2016	Kramer										
08.12.2016	Höhlschen										
28.11.2016											


0 200 400 600 m

Ing.- und Planungsbüro
LANGE GbR
 Carl-Peschken-Str. 12
 47441 Moers
 Tel.: +49 2841 7905-0
 Fax: +49 2841 7905-55
 Email: info@langegbr.de
 www.langegbr.de



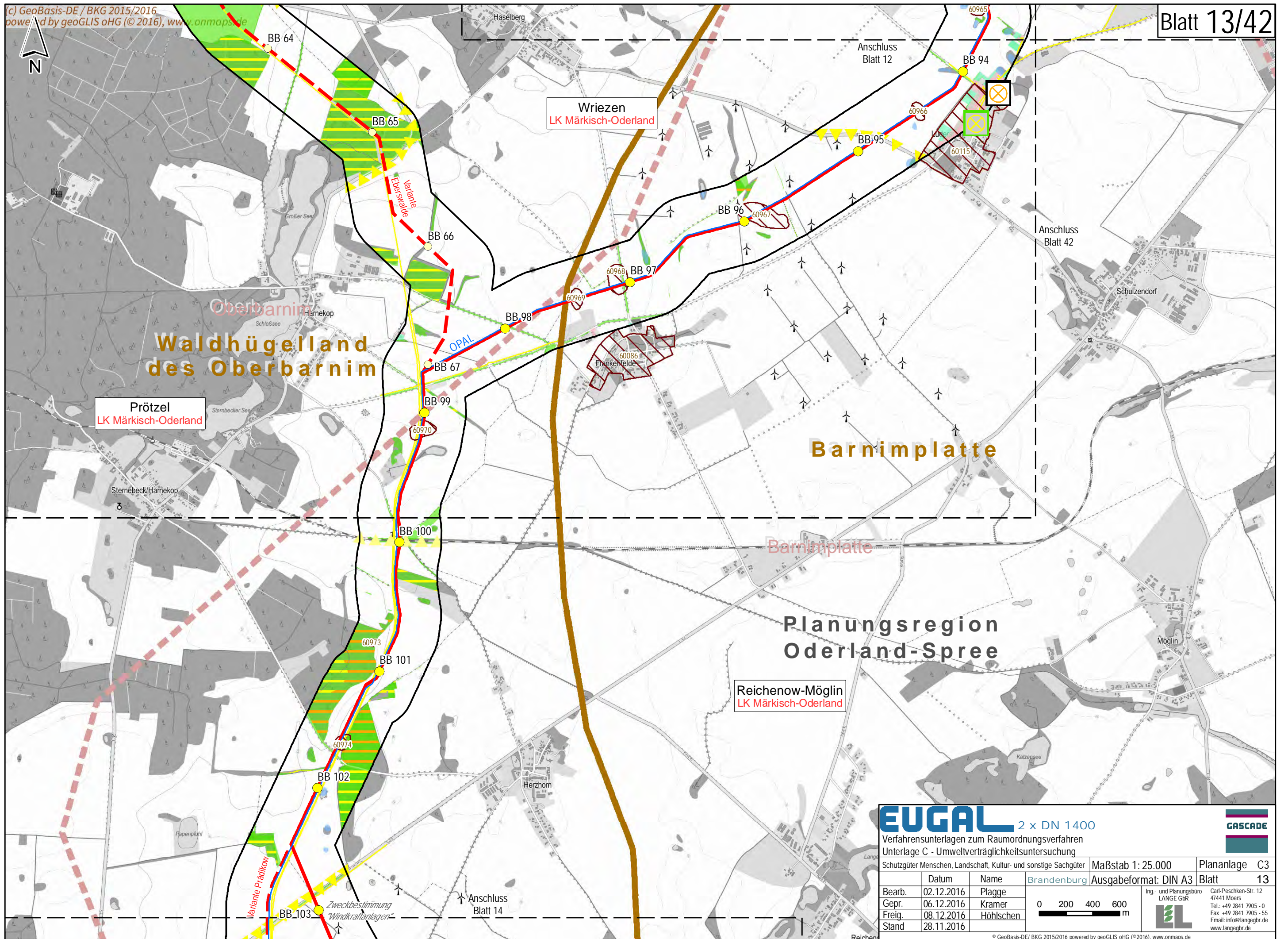
EUGAL 2 x DN 1400

Verfahrensunterlagen zum Raumordnungsverfahren
 Unterlage C - Umweltverträglichkeitsuntersuchung

Schutzgüter Menschen, Landschaft, Kultur- und sonstige Sachgüter		Maßstab 1: 25.000	Plananlage C3
Brandenburg		Ausgabeformat: DIN A3	Blatt 12
Bearb.	02.12.2016	Plagge	Ing.- und Planungsbüro LANGE GbR  Carl-Peschken-Str. 12 47441 Moers Tel.: +49 2841 7905-0 Fax: +49 2841 7905-55 Email: info@langegb.de www.langegb.de
Gepr.	06.12.2016	Kramer	
Freig.	08.12.2016	Höhlschen	
Stand	28.11.2016		

0 200 400 600 m

ANSCHLÜSSE: Blatt 11, Blatt 42, Blatt 13



EUGAL 2 x DN 1400
 Verfahrnsunterlagen zum Raumordnungsverfahren
 Unterlage C - Umweltverträglichkeitsuntersuchung

Schutzgüter Menschen, Landschaft, Kultur- und sonstige Sachgüter
 Brandenburg

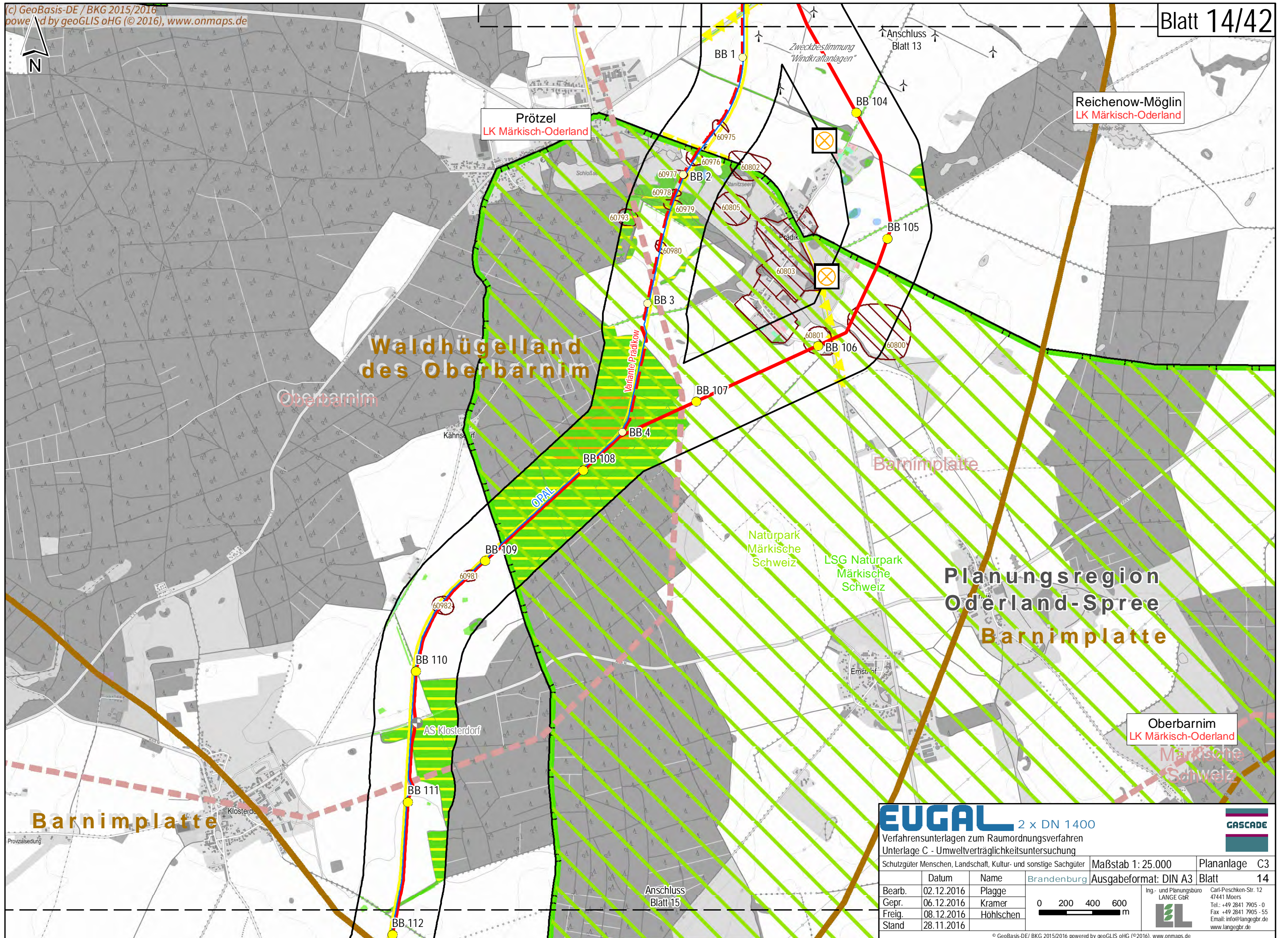
Maßstab 1: 25.000
 Ausgabeformat: DIN A3
 Plananlage C3
 Blatt 13

Datum	Name	Plagge
Bearb. 02.12.2016	Kramer	
Gepr. 06.12.2016	Höhlschen	
Freig. 08.12.2016		
Stand 28.11.2016		

Ing.- und Planungsbüro
LANGE GbR
 Carl-Peschken-Str. 12
 47441 Moers
 Tel.: +49 2841 7905 - 0
 Fax: +49 2841 7905 - 55
 Email: info@langegbr.de
 www.langegbr.de

0 200 400 600 m

© GeoBasis-DE/ BKG 2015/2016 powered by geoGLIS oHG (© 2016), www.onmaps.de
 Path: O:\EUGAL\arcGIS\layout\ROV\Unterlage_C_UVUEUGAL_ROV_UVU_C3_MLKS.mxd



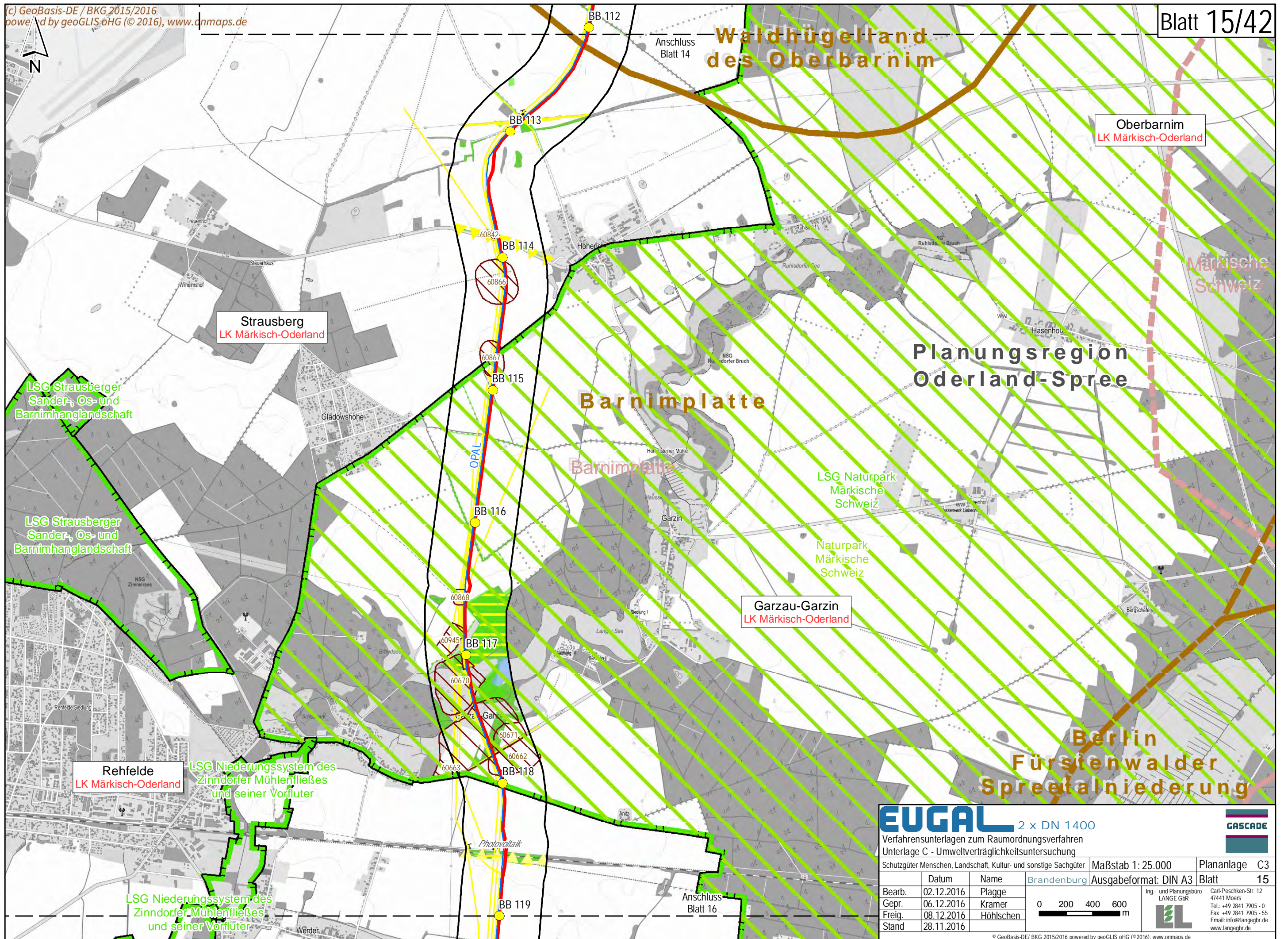
EUGAL 2 x DN 1400
 Verfahrnsunterlagen zum Raumordnungsverfahren
 Unterlage C - Umweltverträglichkeitsuntersuchung

Schutzgüter Menschen, Landschaft, Kultur- und sonstige Sachgüter		Maßstab 1: 25.000	Plananlage C3
Brandenburg		Ausgabeformat: DIN A3	Blatt 14
Bearb.	02.12.2016	Plagge	Ing.- und Planungsbüro LANGE GbR Carl-Peschken-Str. 12 47441 Moers Tel.: +49 2841 7905 - 0 Fax: +49 2841 7905 - 55 Email: info@langegbr.de www.langegbr.de
Gepr.	06.12.2016	Kramer	
Freig.	08.12.2016	Höhlschen	
Stand	28.11.2016		

0 200 400 600 m

© GeoBasis-DE/ BKG 2015/2016 powered by geoGLIS oHG (© 2016), www.onmaps.de
 Path: O:\EUGAL\arcGIS\layout\ROV\Unterlage_C_UVU\EUGAL_ROV_UVU_C3_MLKS.mxd





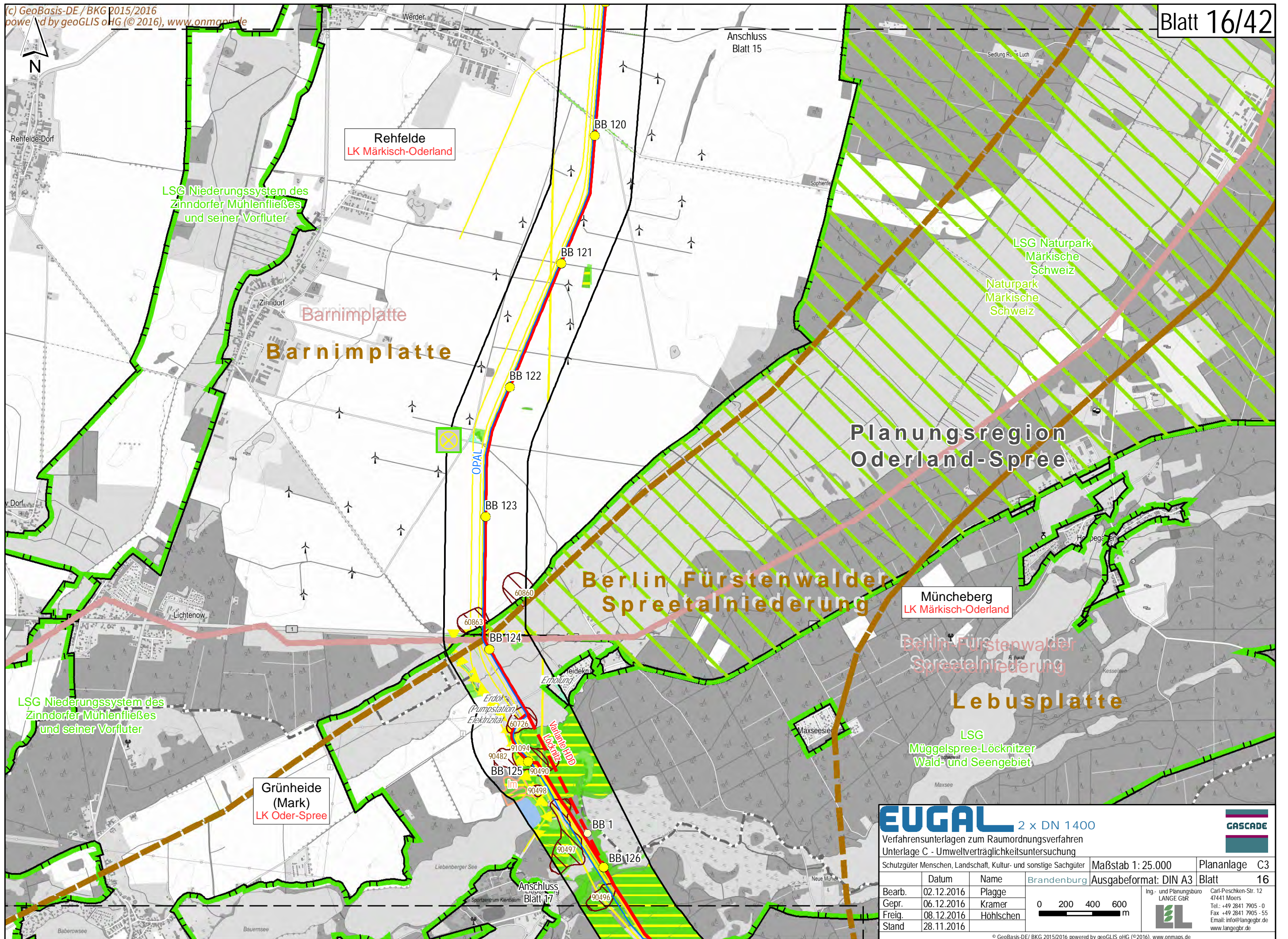
EUGAL 2 x DN 1400
 Verfahrnsunterlagen zum Raumordnungsverfahren
 Unterlage C - Umweltverträglichkeitsuntersuchung

Logo: **GASCADE**

Schutzgüter Menschen, Landschaft, Kultur- und sonstige Sachgüter		Maßstab 1: 25.000	Plananlage C3
Brandenburg		Ausgabeformat: DIN A3	Blatt 15
Bearb.	02.12.2016	Plagge	Ing.- und Planungsbüro LANGE GbR Carl-Peschken-Str. 12 47441 Moers Tel.: +49 2841 7905 - 0 Fax: +49 2841 7905 - 55 Email: info@langegbr.de www.langegbr.de
Gepr.	06.12.2016	Kramer	
Freig.	08.12.2016	Höhlschen	
Stand	28.11.2016		

0 200 400 600 m

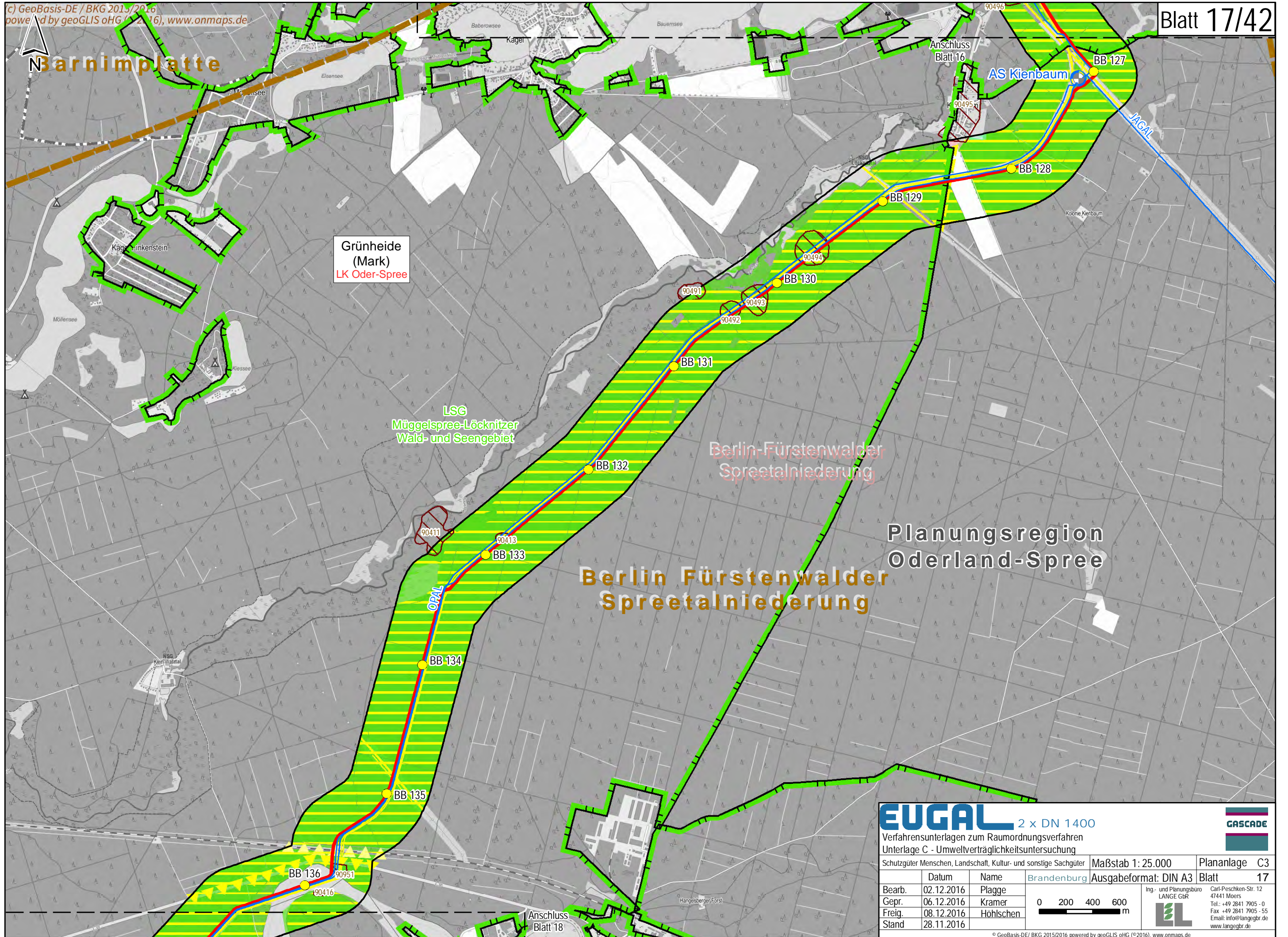
© GeoBasis-DE/ BKG 2015/2016 powered by geoGLIS oHG (© 2016), www.onmaps.de
 Path: O:\EUGAL\ArcGIS\layout\ROV\Unterlage_C_UVUEUGAB_ROV_UVU_C3_MLKS.mxd



EUGAL 2 x DN 1400
 Verfahrnsunterlagen zum Raumordnungsverfahren
 Unterlage C - Umweltverträglichkeitsuntersuchung

<table border="1"> <tr> <th>Datum</th> <th>Name</th> <th>Brandenburg</th> </tr> <tr> <td>02.12.2016</td> <td>Plagge</td> <td></td> </tr> <tr> <td>06.12.2016</td> <td>Kramer</td> <td></td> </tr> <tr> <td>08.12.2016</td> <td>Höhlschen</td> <td></td> </tr> <tr> <td>28.11.2016</td> <td></td> <td></td> </tr> </table>	Datum	Name	Brandenburg	02.12.2016	Plagge		06.12.2016	Kramer		08.12.2016	Höhlschen		28.11.2016			Maßstab 1: 25.000 Ausgabeformat: DIN A3	Plananlage C3 Blatt 16
Datum	Name	Brandenburg															
02.12.2016	Plagge																
06.12.2016	Kramer																
08.12.2016	Höhlschen																
28.11.2016																	

Schutzgüter Menschen, Landschaft, Kultur- und sonstige Sachgüter
 Ing.- und Planungsbüro LANGE GbR
 Carl-Peschken-Str. 12
 47441 Moers
 Tel.: +49 2841 7905-0
 Fax: +49 2841 7905-55
 Email: info@langegbr.de
 www.langegbr.de



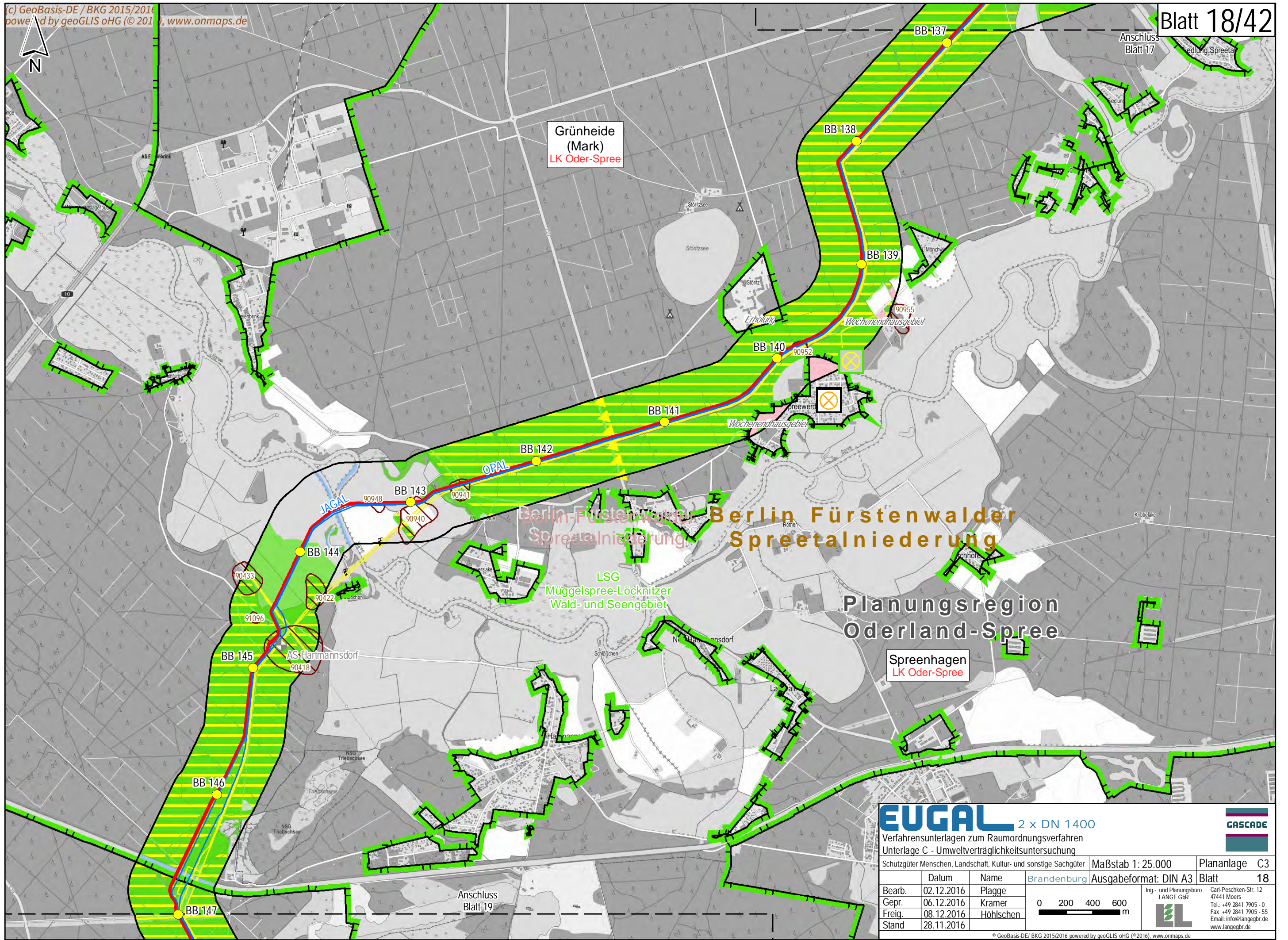
EUGAL 2 x DN 1400
 Verfahrungsunterlagen zum Raumordnungsverfahren
 Unterlage C - Umweltverträglichkeitsuntersuchung

GASCADE

Schutzgüter Menschen, Landschaft, Kultur- und sonstige Sachgüter			Maßstab 1: 25.000	Plananlage C3
Brandenburg			Ausgabeformat: DIN A3	Blatt 17
Bearb.	02.12.2016	Name	Ing.- und Planungsbüro LANGE GbR	
Gepr.	06.12.2016	Plagge	Carl-Peschken-Str. 12 47441 Moers	
Freig.	08.12.2016	Höhlschen	Tel.: +49 2841 7905 - 0	
Stand	28.11.2016		Fax: +49 2841 7905 - 55	
			Email: info@langegbr.de	
			www.langegbr.de	

0 200 400 600 m

© GeoBasis-DE/ BKG 2015/2016 powered by geoGLIS oHG (© 2016), www.onmaps.de
 Path: O:\EUGAL\ArcGIS\Layout\ROV\Unterlage_C_UVUEUGAL_ROV_UVU_C3_MLKS.mxd



Grünheide
 (Mark)
 LK Oder-Spree

Berlin-Fürstenwalder
 Spreetalniederung

Planungsregion
 Oderland-Spree

Spreehagen
 LK Oder-Spree

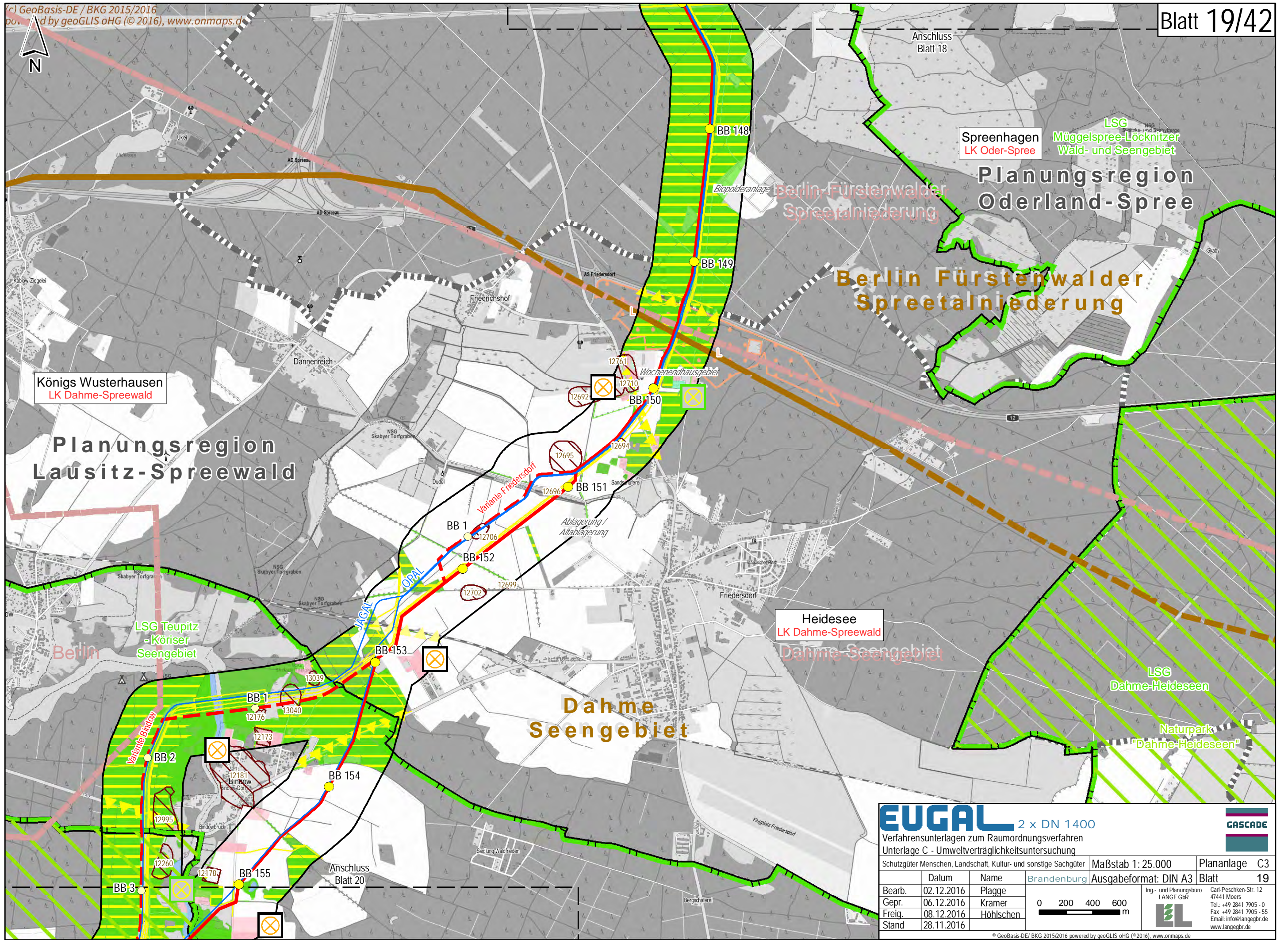
EUGAL 2 x DN 1400
 Verfahrungsunterlagen zum Raumordnungsverfahren
 Unterlage C - Umweltverträglichkeitsuntersuchung

GASCADE

Schutzgüter Menschen, Landschaft, Kultur- und sonstige Sachgüter		Maßstab 1: 25.000	Plananlage C3
Brandenburg		Ausgabeformat: DIN A3	Blatt 18
Bearb.	02.12.2016	Plagge	Ing.- und Planungsbüro LANGE GbR Carl-Peschken-Str. 12 47441 Moers Tel.: +49 2841 7905 - 0 Fax: +49 2841 7905 - 55 Email: info@langegbr.de www.langegbr.de
Gepr.	06.12.2016	Kramer	
Freig.	08.12.2016	Höhlschen	
Stand	28.11.2016		

0 200 400 600 m

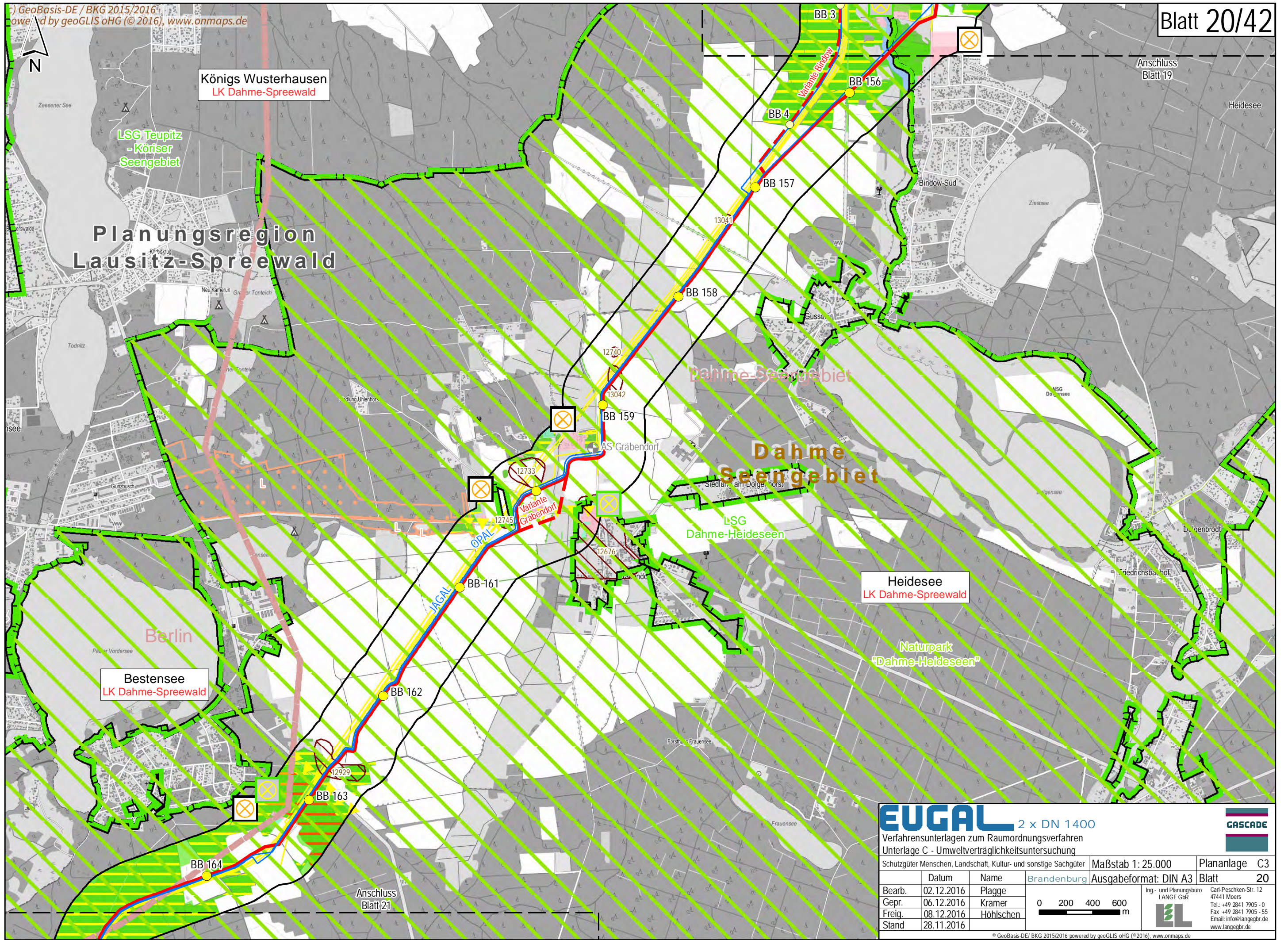
© GeoBasis-DE/ BKG 2015/2016 powered by geoGLIS oHG (© 2016), www.onmaps.de
 Path: O:\EUGAL\ArcGIS\Layout\ROV\Unterlage_C_UVUEUGAB_ROV_UVU_C3_MLKS.mxd



EUGAL 2 x DN 1400
 Verfahrnsunterlagen zum Raumordnungsverfahren
 Unterlage C - Umweltverträglichkeitsuntersuchung

Schutzgüter Menschen, Landschaft, Kultur- und sonstige Sachgüter			Maßstab 1: 25.000	Plananlage C3
Brandenburg			Ausgabeformat: DIN A3	Blatt 19
Bearb.	02.12.2016	Plagge		
Gepr.	06.12.2016	Kramer		
Freig.	08.12.2016	Höhlschen		
Stand	28.11.2016			

Ing.- und Planungsbüro LANGE GbR
 Carl-Peschken-Str. 12
 47441 Moers
 Tel.: +49 2841 7905-0
 Fax: +49 2841 7905-55
 Email: info@langegbr.de
 www.langegbr.de



Königs Wusterhausen
 LK Dahme-Spreewald

LSG Teupitz
 - Köriser
 Seengebiet

Planungsregion
 Lausitz-Spreewald

Dahme-Seengebiet

Dahme
 Seengebiet

LSG
 Dahme-Heideseen

Heideseer
 LK Dahme-Spreewald

Naturpark
 "Dahme-Heideseen"

Bestensee
 LK Dahme-Spreewald

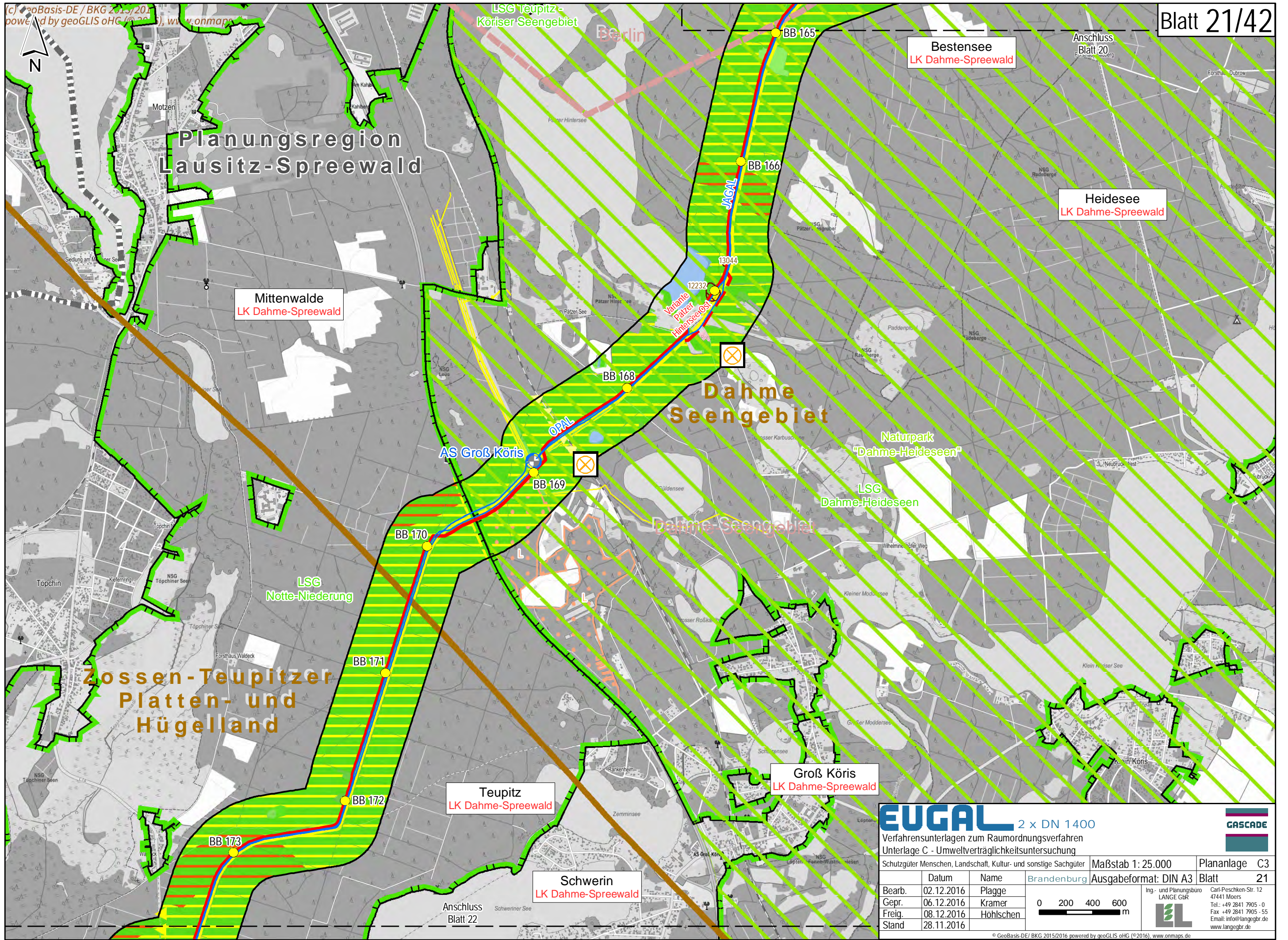
EUGAL 2 x DN 1400
 Verfahrungsunterlagen zum Raumordnungsverfahren
 Unterlage C - Umweltverträglichkeitsuntersuchung

© GASCADE

Schutzgüter Menschen, Landschaft, Kultur- und sonstige Sachgüter		Maßstab 1: 25.000	Plananlage C3
Brandenburg		Ausgabeformat: DIN A3	Blatt 20
Bearb.	02.12.2016	Plagge	Ing.- und Planungsbüro LANGE GbR Carl-Peschken-Str. 12 47441 Moers Tel.: +49 2841 7905 - 0 Fax: +49 2841 7905 - 55 Email: info@langegbr.de www.langegbr.de
Gepr.	06.12.2016	Kramer	
Freig.	08.12.2016	Höhlschen	
Stand	28.11.2016		

0 200 400 600 m

© GeoBasis-DE/ BKG 2015/2016 powered by geoGLIS oHG (© 2016), www.onmaps.de
 Path: O:\EUGAL\ArcGIS\Layout\ROV\Unterlage_C_UVU\EUGAB_ROV_UVU_C3_MLKS.mxd



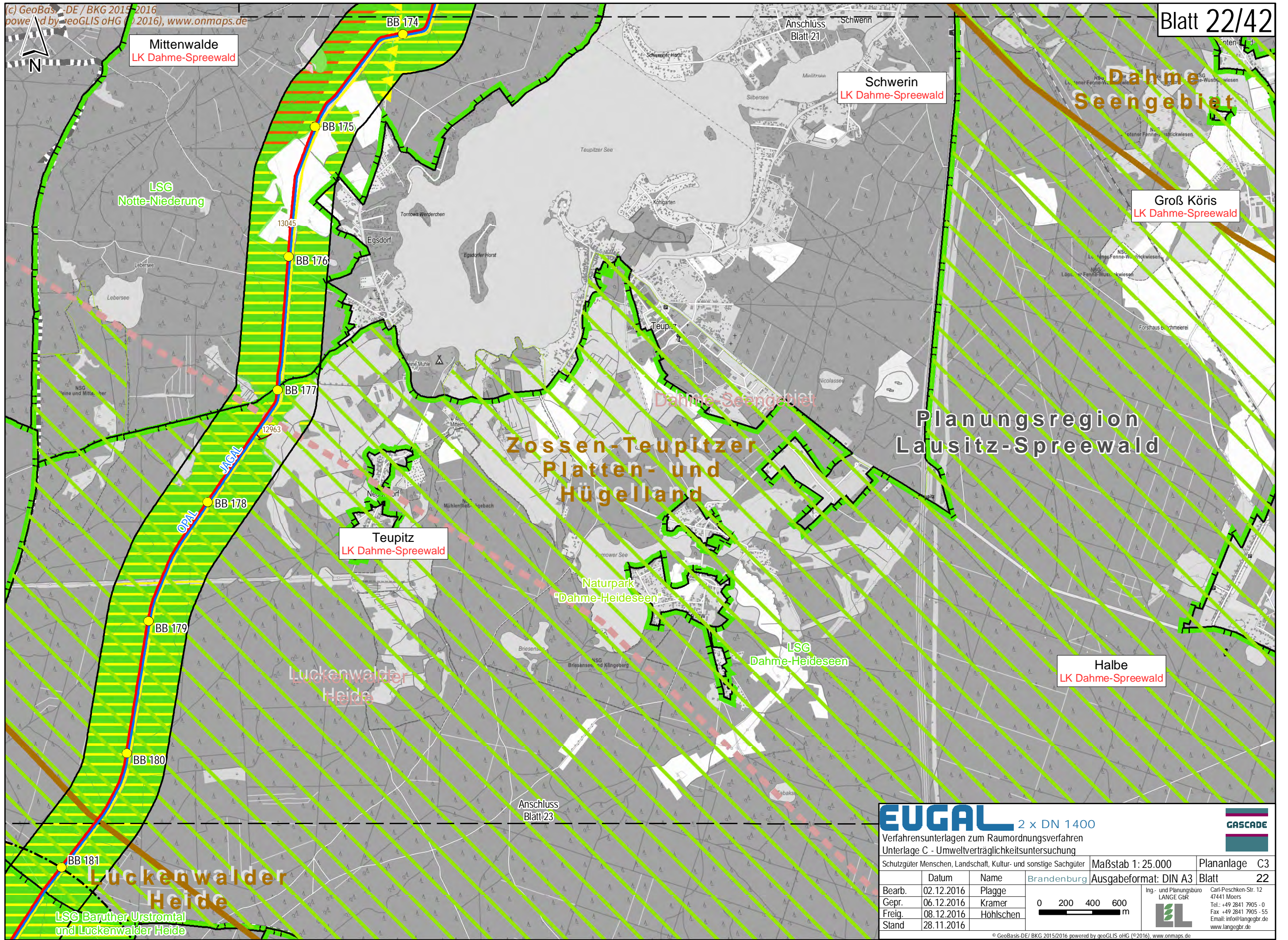
EUGAL 2 x DN 1400
 Verfahrensunterlagen zum Raumordnungsverfahren
 Unterlage C - Umweltverträglichkeitsuntersuchung

Brandenburg	Maßstab 1: 25.000	Plananlage C3
Brandenburg	Ausgabeformat: DIN A3	Blatt 21

Datum	Name	Brandenburg
Bearb. 02.12.2016	Plagge	
Gepr. 06.12.2016	Kramer	
Freig. 08.12.2016	Höhlschen	
Stand 28.11.2016		

0 200 400 600 m

Ing.- und Planungsbüro
LANGE GbR
 Carl-Peschken-Str. 12
 47441 Moers
 Tel.: +49 2841 7905 - 0
 Fax: +49 2841 7905 - 55
 Email: info@langegb.de
 www.langegb.de



EUGAL 2 x DN 1400

Verfahrensunterlagen zum Raumordnungsverfahren
 Unterlage C - Umweltverträglichkeitsuntersuchung

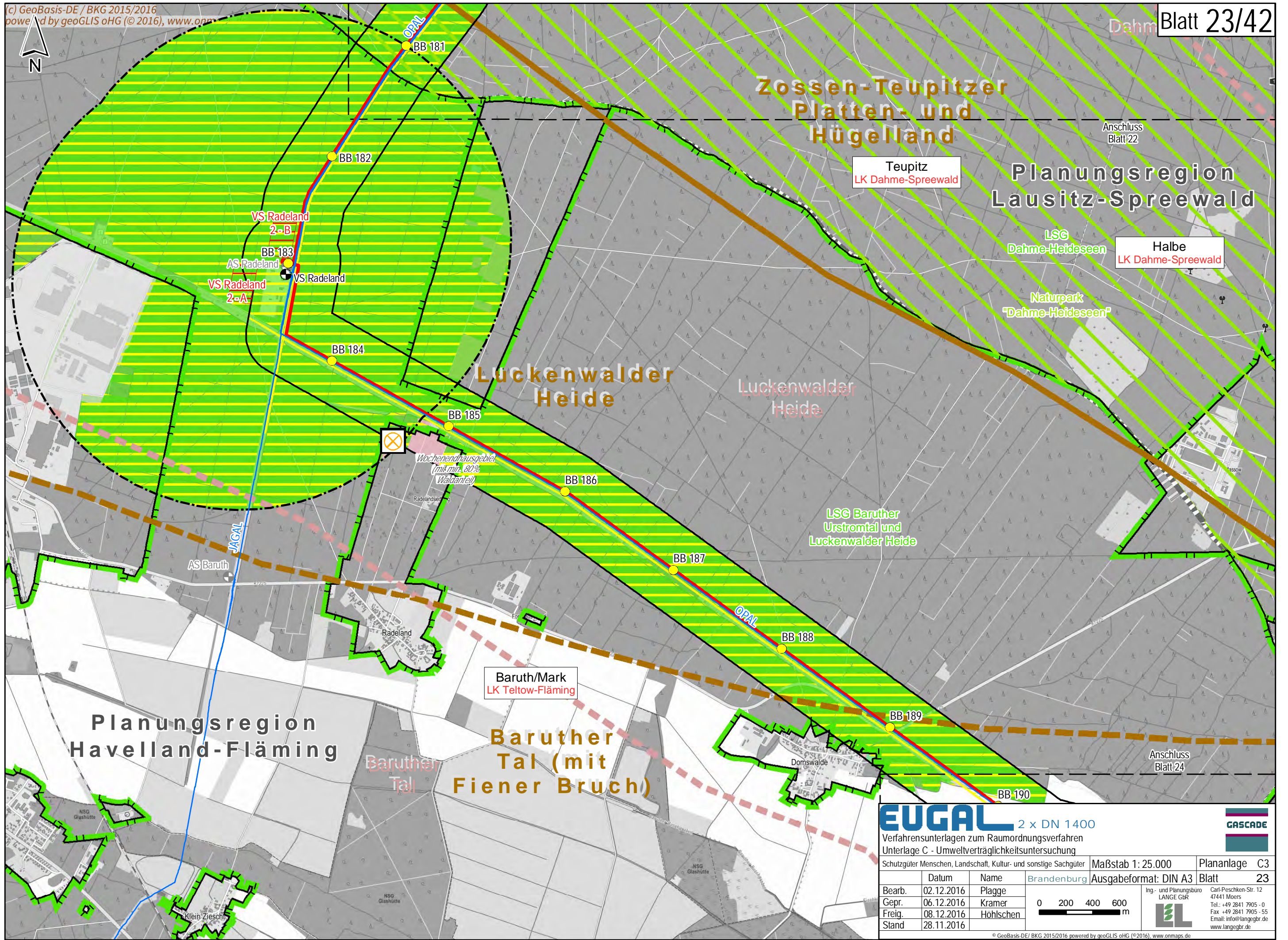
Maßstab 1: 25.000
 Ausgabeformat: DIN A3
 Blatt 22

Datum	Name	Brandenburg
Bearb. 02.12.2016	Plagge	
Gepr. 06.12.2016	Kramer	
Freig. 08.12.2016	Höhlschen	
Stand 28.11.2016		

0 200 400 600 m

Ing.- und Planungsbüro
LANGE GbR
 Carl-Peschken-Str. 12
 47441 Moers
 Tel.: +49 2841 7905 - 0
 Fax: +49 2841 7905 - 55
 Email: info@langegbr.de
 www.langegbr.de

© GeoBasis-DE/ BKG 2015/2016 powered by geoGLIS oHG (© 2016), www.onmaps.de
 Path: O:\EUGAL\ArcGIS\Layout\ROV\Unterlage_C_UVU\EUGAB_ROV_UVU_C3_MLKS.mxd



Teupitz
 LK Dahme-Spreewald

Planungsregion
 Lausitz-Spreewald

Halbe
 LK Dahme-Spreewald

Luckenwalder
 Heide

Baruth/Mark
 LK Teltow-Fläming

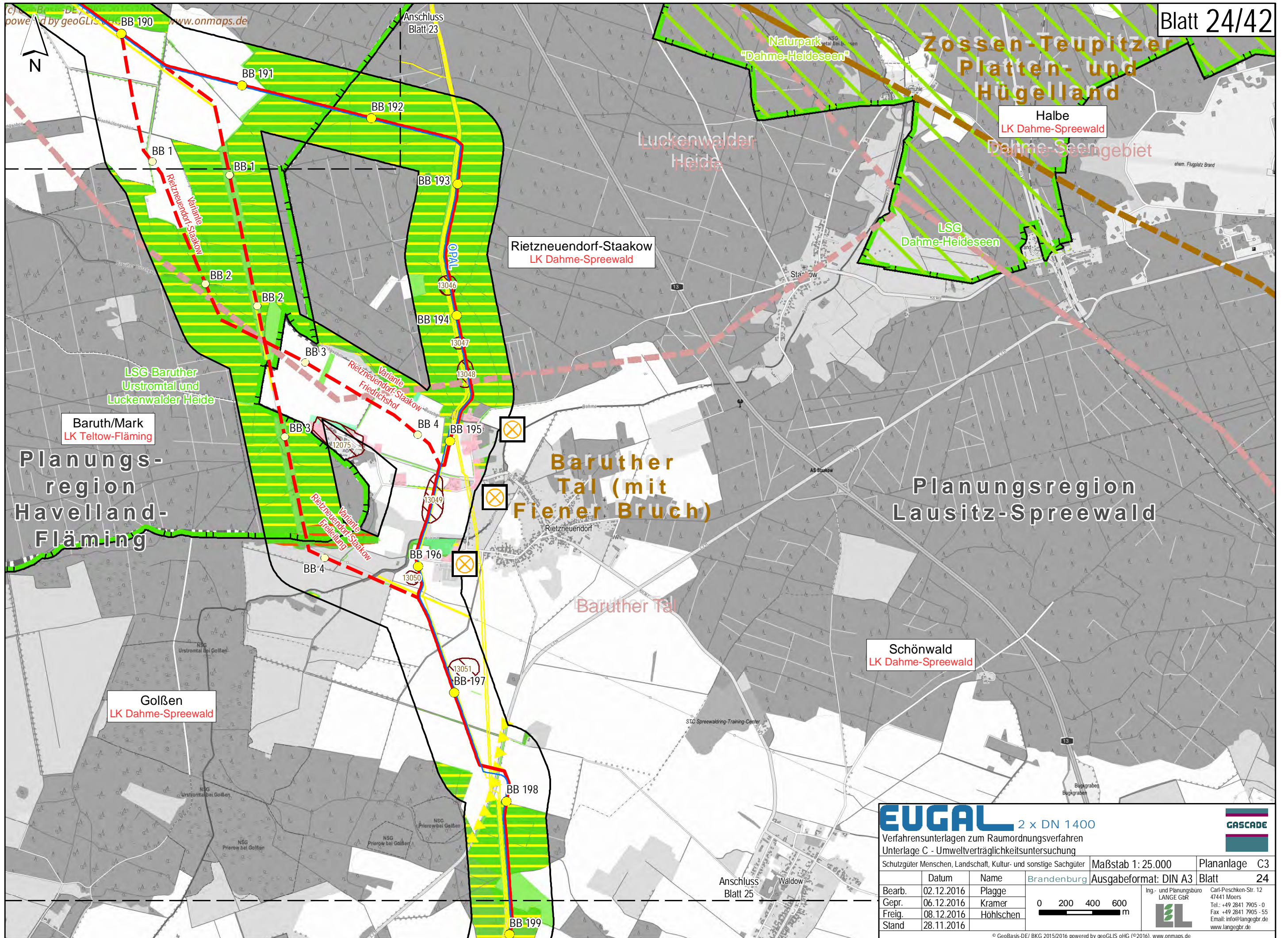
Baruther
 Tal (mit
 Fiener Bruch)

Planungsregion
 Havelland-Fläming

EUGAL 2 x DN 1400
 Verfahrungsunterlagen zum Raumordnungsverfahren
 Unterlage C - Umweltverträglichkeitsuntersuchung

Schutzgüter Menschen, Landschaft, Kultur- und sonstige Sachgüter		Maßstab 1: 25.000	Plananlage C3
Brandenburg		Ausgabeformat: DIN A3	Blatt 23
Bearb.	02.12.2016	Plagge	Ing.- und Planungsbüro LANGE GbR Carl-Peschken-Str. 12 47441 Moers Tel.: +49 2841 7905 - 0 Fax: +49 2841 7905 - 55 Email: info@langegbr.de www.langegbr.de
Gepr.	06.12.2016	Kramer	
Freig.	08.12.2016	Höhlschen	
Stand	28.11.2016		

0 200 400 600 m



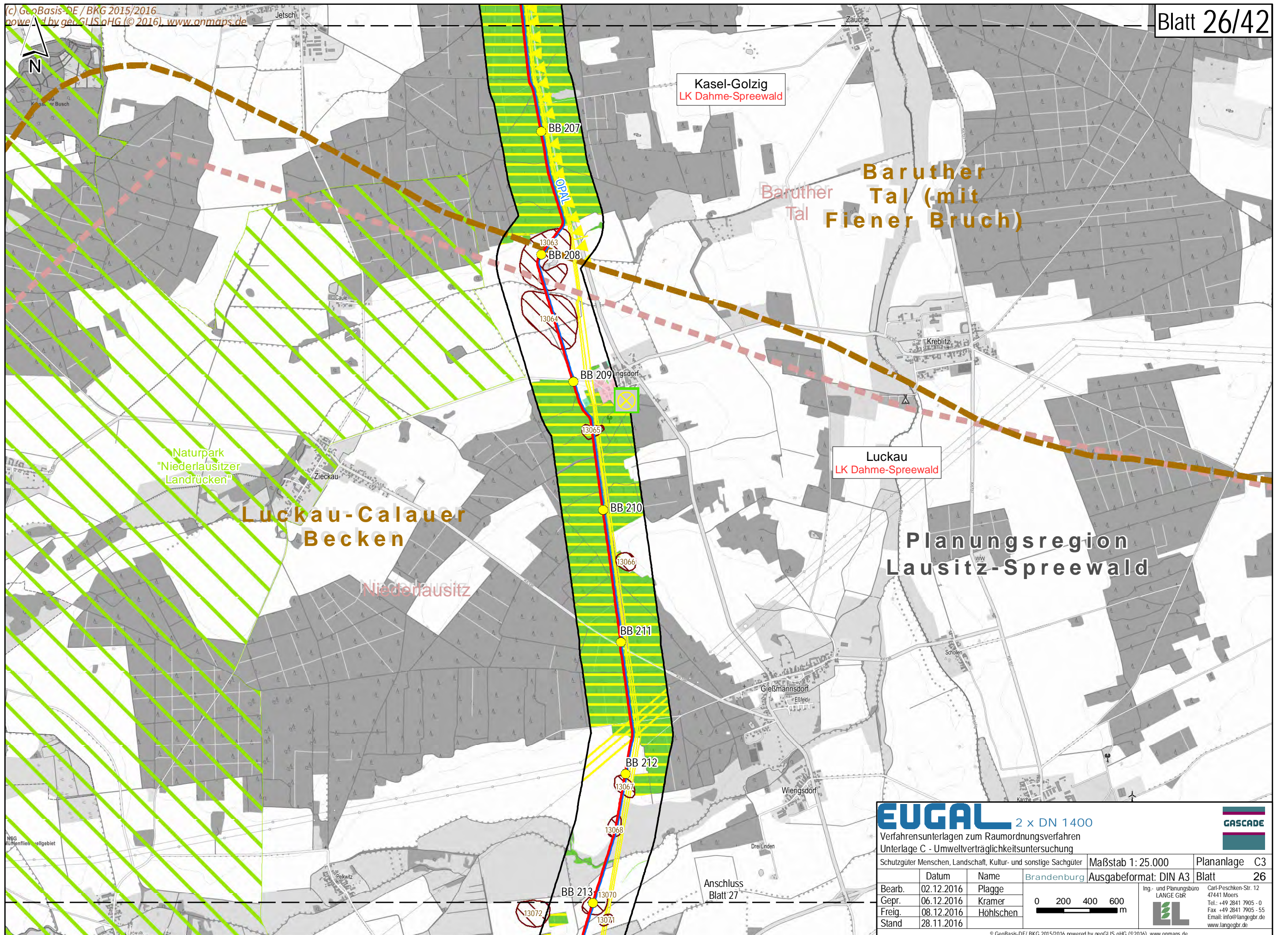
EUGAL 2 x DN 1400

Verfahrensunterlagen zum Raumordnungsverfahren
 Unterlage C - Umweltverträglichkeitsuntersuchung

Schutzgüter Menschen, Landschaft, Kultur- und sonstige Sachgüter		Maßstab 1: 25.000	Plananlage C3
Brandenburg		Ausgabeformat: DIN A3	Blatt 24
Bearb.	02.12.2016	Plagge	Ing.- und Planungsbüro LANGE GbR Carl-Peschken-Str. 12 47441 Moers Tel.: +49 2841 7905 - 0 Fax +49 2841 7905 - 55 Email: info@langegbr.de www.langegbr.de
Gepr.	06.12.2016	Kramer	
Freig.	08.12.2016	Höhlschen	
Stand	28.11.2016		

0 200 400 600 m

© GeoBasis-DE/ BKG 2015/2016 powered by geoGLIS oHG (© 2016), www.onmaps.de
 Path: O:\EUGAL\ArcGIS\Layout\ROV\Unterlage_C_UVUEUGAL_ROV_UVU_C3_MLKS.mxd



EUGAL 2 x DN 1400
 Verfahrungsunterlagen zum Raumordnungsverfahren
 Unterlage C - Umweltverträglichkeitsuntersuchung

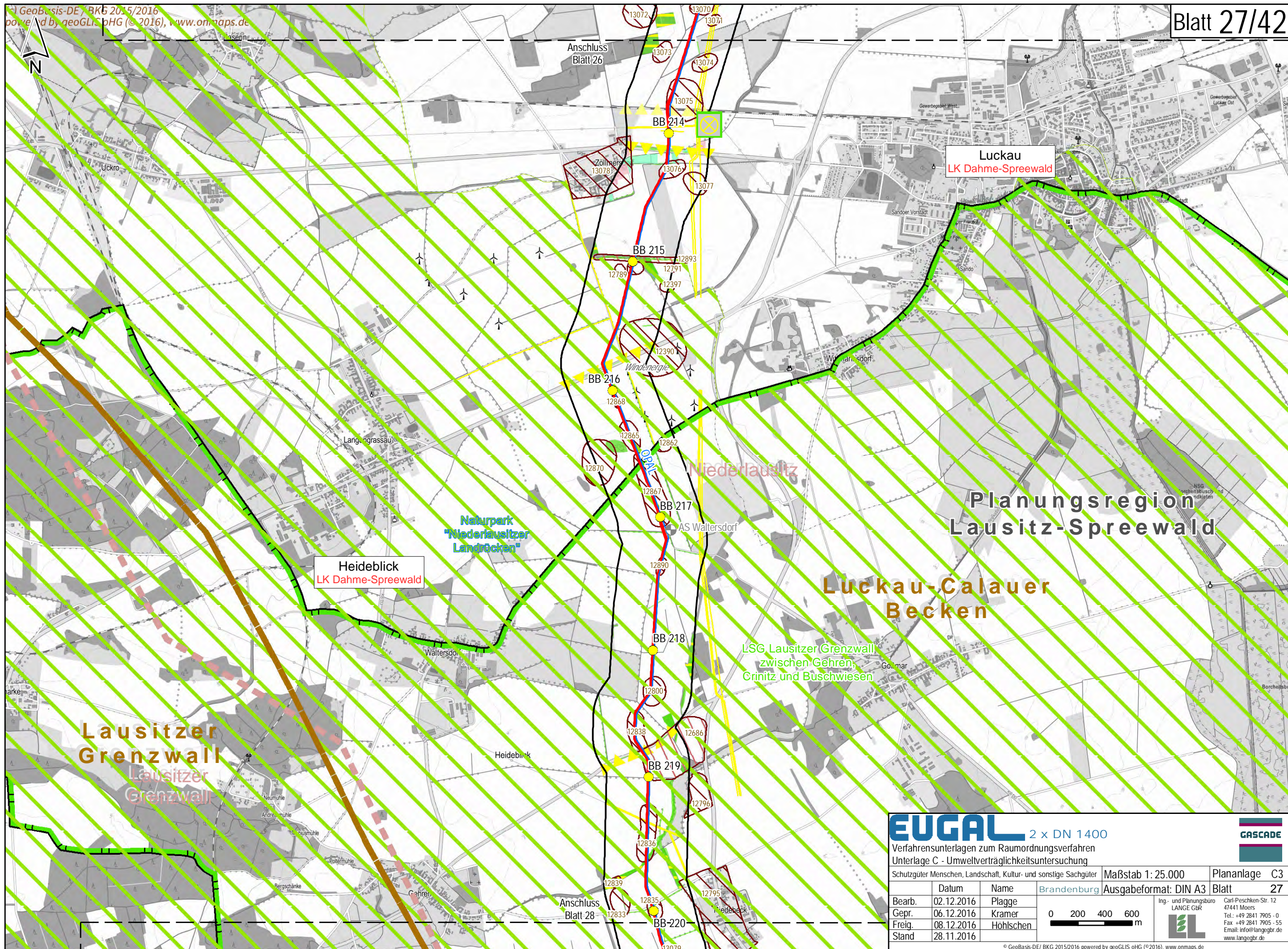
Schutzgüter Menschen, Landschaft, Kultur- und sonstige Sachgüter
 Maßstab 1: 25.000
 Plananlage C3
 Ausgabeformat: DIN A3
 Blatt 26

Datum	Name	Brandenburg
Bearb. 02.12.2016	Plagge	
Gepr. 06.12.2016	Kramer	
Freig. 08.12.2016	Höhlschen	
Stand 28.11.2016		

Ing.- und Planungsbüro
LANGE GbR
 Carl-Peschken-Str. 12
 47441 Moers
 Tel.: +49 2841 7905-0
 Fax: +49 2841 7905-55
 Email: info@langegbr.de
 www.langegbr.de

0 200 400 600 m

Anschluss
 Blatt 27

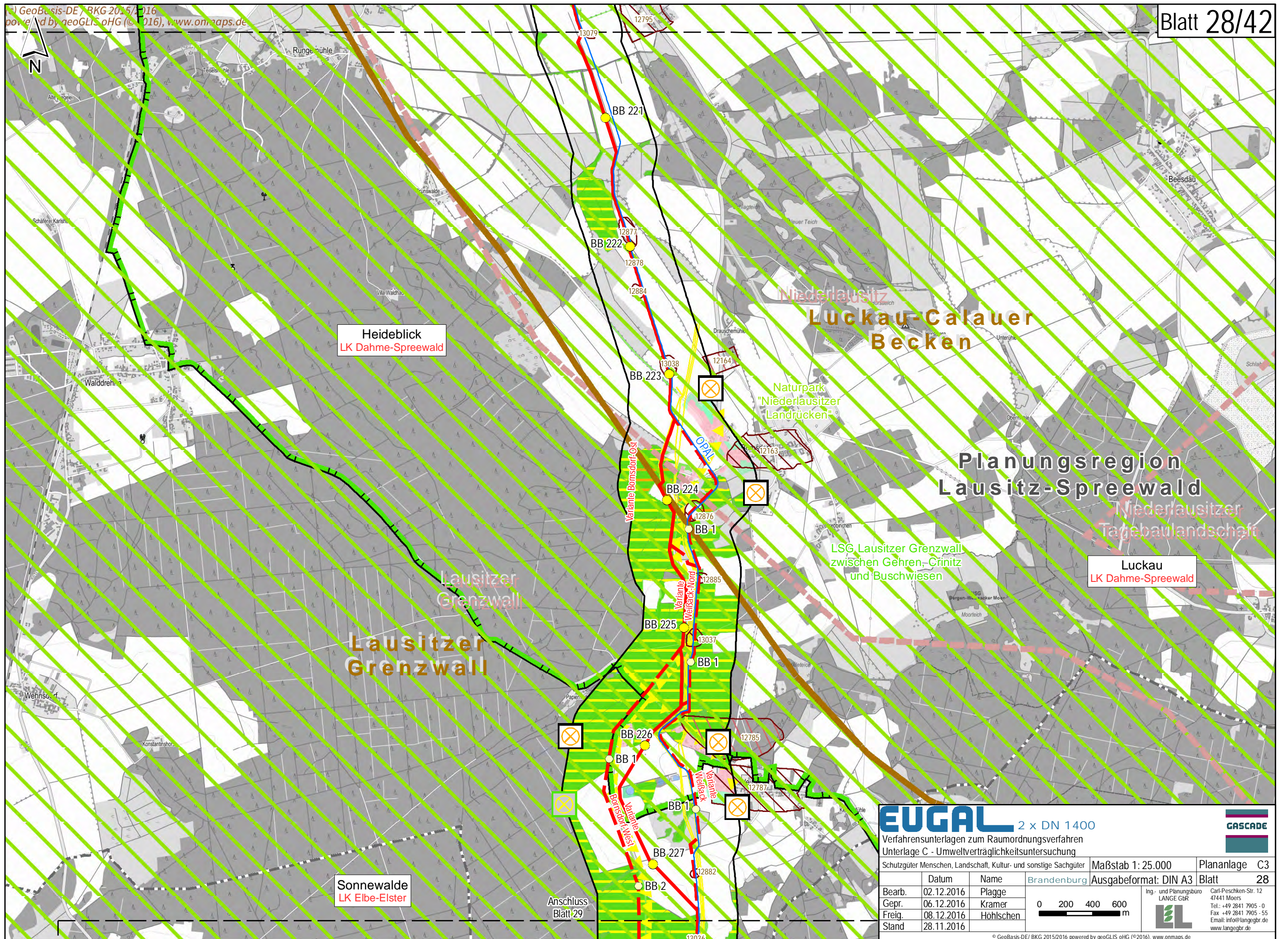


EUGAL 2 x DN 1400
 Verfahrungsunterlagen zum Raumordnungsverfahren
 Unterlage C - Umweltverträglichkeitsuntersuchung

Schutzgüter Menschen, Landschaft, Kultur- und sonstige Sachgüter			Maßstab 1: 25.000	Plananlage C3
Brandenburg			Ausgabeformat: DIN A3	Blatt 27
Bearb.	02.12.2016	Plagge		Ing.- und Planungsbüro LANGE GbR Carl-Peschken-Str. 12 47441 Moers Tel.: +49 2841 7905-0 Fax: +49 2841 7905-55 Email: info@langegbr.de www.langegbr.de
Gepr.	06.12.2016	Kramer		
Freig.	08.12.2016	Höhlschen		
Stand	28.11.2016			

© GeoBasis-DE/ BKG 2015/2016 powered by geoGLIS oHG (© 2016), www.onmaps.de
 Path: O:\EUGAL\ArcGIS\layout\ROV\Unterlage_C_UVUEUGAB_ROV_UVU_C3_MLKS.mxd





Heideblick
 LK Dahme-Spreewald

Sonnewalde
 LK Elbe-Elster

Niederlausitz
**Luckau-Calauer
 Becken**

Planungsregion
Lausitz-Spreewald

Luckau
 LK Dahme-Spreewald

Lausitzer
Grenzwall

LSG Lausitzer Grenzwall
 zwischen Gehren, Grinitz
 und Buschwiesen

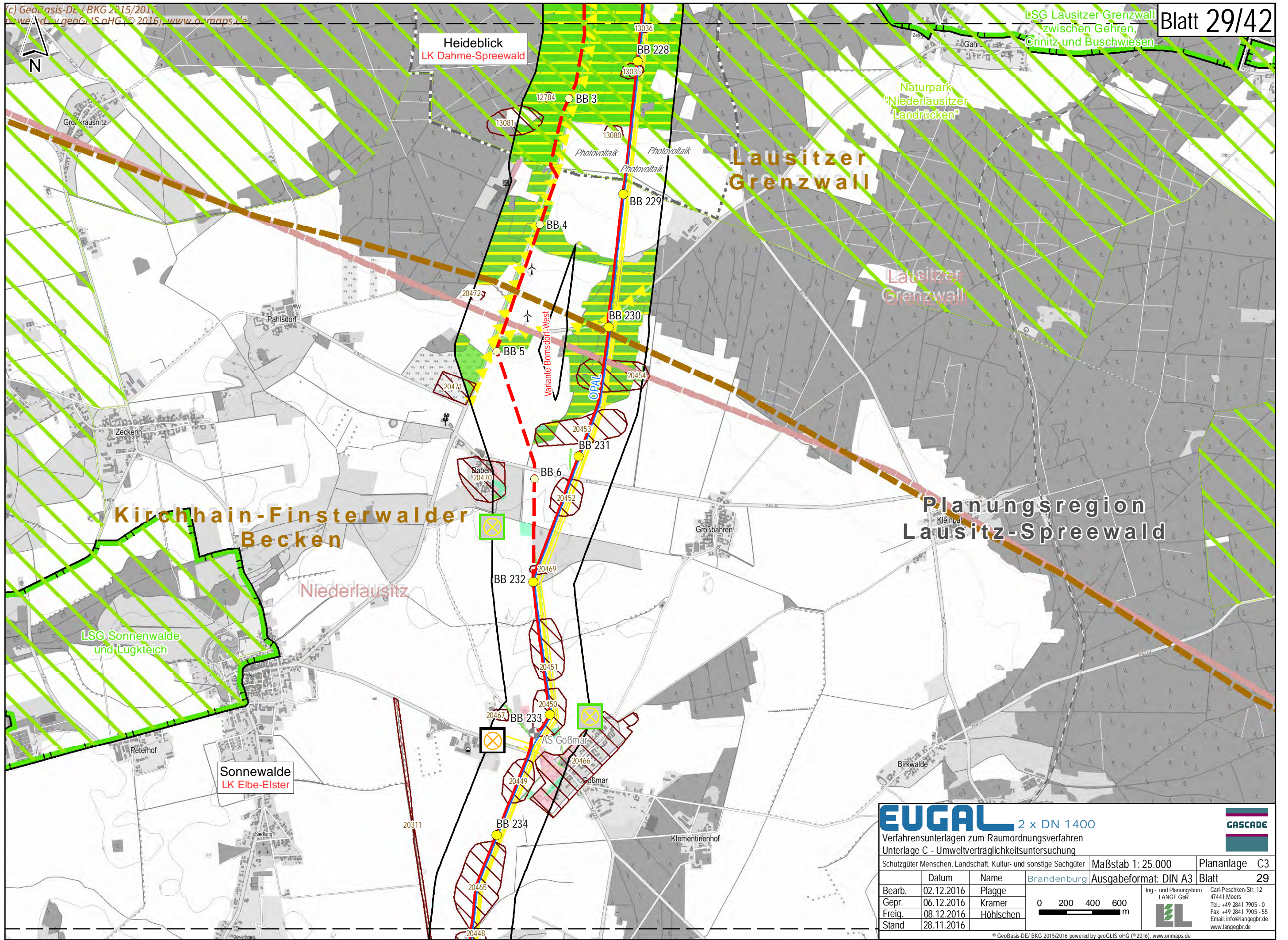
Niederlausitzer
 Tagebaulandschaft

EUGAL 2 x DN 1400




Verfahrensunterlagen zum Raumordnungsverfahren
 Unterlage C - Umweltverträglichkeitsuntersuchung

Schutzgüter Menschen, Landschaft, Kultur- und sonstige Sachgüter Datum 02.12.2016 Gepr. 06.12.2016 Freig. 08.12.2016 Stand 28.11.2016	Name Plagge Kramer Höhlschen	Brandenburg Ausgabeformat: DIN A3 Maßstab 1: 25.000 0 200 400 600 m	Plananlage C3 Blatt 28 Ing.- und Planungsbüro LANGE GbR Carl-Peschken-Str. 12 47441 Moers Tel.: +49 2841 7905 - 0 Fax +49 2841 7905 - 55 Email: info@langegbr.de www.langegbr.de
---	------------------------------------	--	---



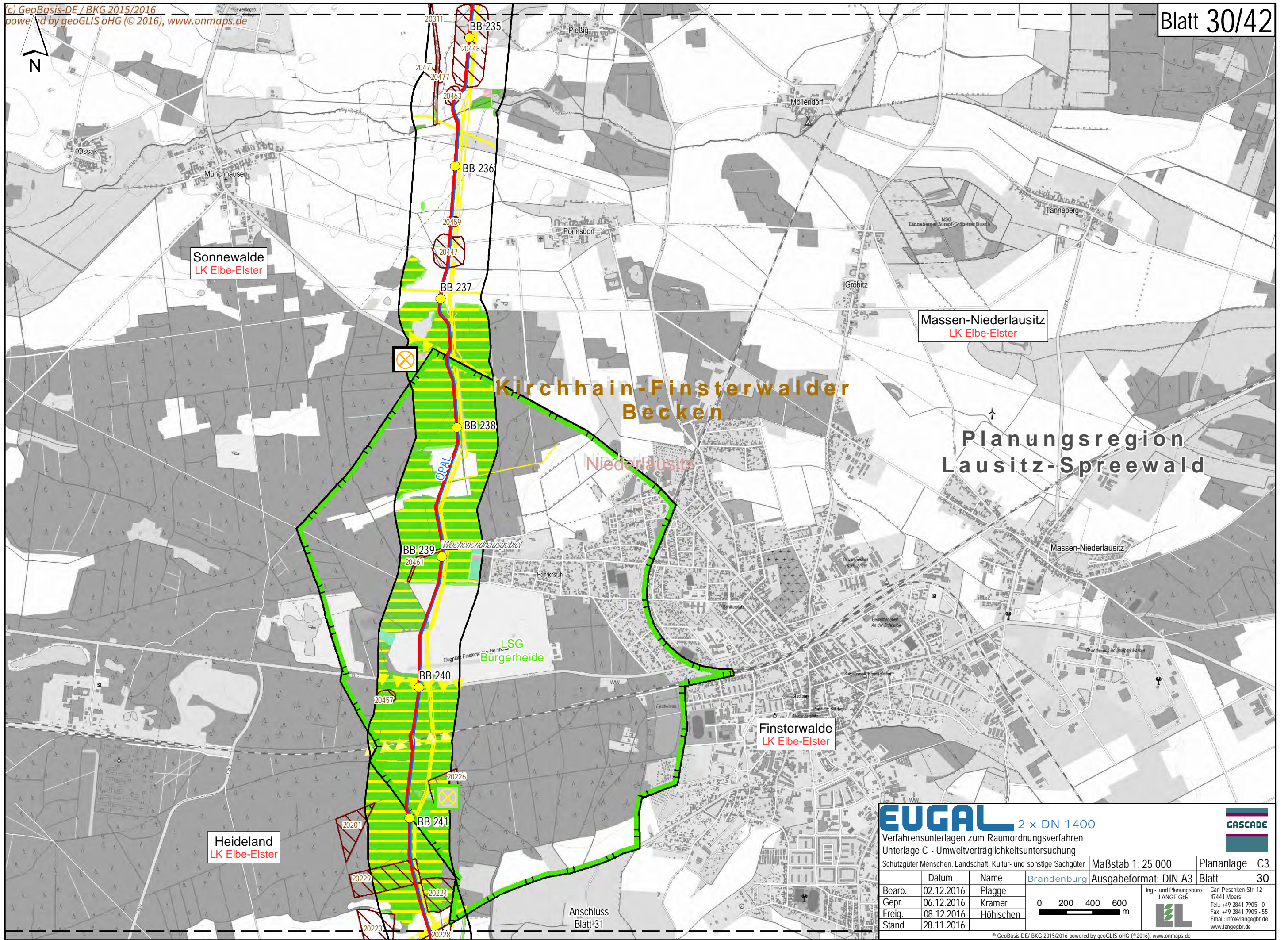
EUGAL 2 x DN 1400
 Verfahrungsunterlagen zum Raumordnungsverfahren
 Unterlage C - Umweltverträglichkeitsuntersuchung

Schutzgüter Menschen, Landschaft, Kultur- und sonstige Sachgüter		Maßstab 1: 25.000	Plananlage C3
Brandenburg		Ausgabeformat: DIN A3	Blatt 29
Bearb.	02.12.2016	Plagge	Ing.- und Planungsbüro LANGE GbR  Carl-Peschken-Str. 12 47441 Moers Tel.: +49 2841 7905-0 Fax: +49 2841 7905-55 Email: info@langegbr.de www.langegbr.de
Gepr.	06.12.2016	Kramer	
Freig.	08.12.2016	Höhlschen	
Stand	28.11.2016		

0 200 400 600 m

© GeoBasis-DE/ BKG 2015/2016 powered by geoGLIS oHG (© 2016), www.onmaps.de
 Path: O:\EUGAL\ArcGIS\layout\ROV\Unterlage_C_UVU\EUGAB_ROV_UVU_C3_MLKS.mxd





EUGAL 2 x DN 1400
 Verfahrungsunterlagen zum Raumordnungsverfahren
 Unterlage C - Umweltverträglichkeitsuntersuchung

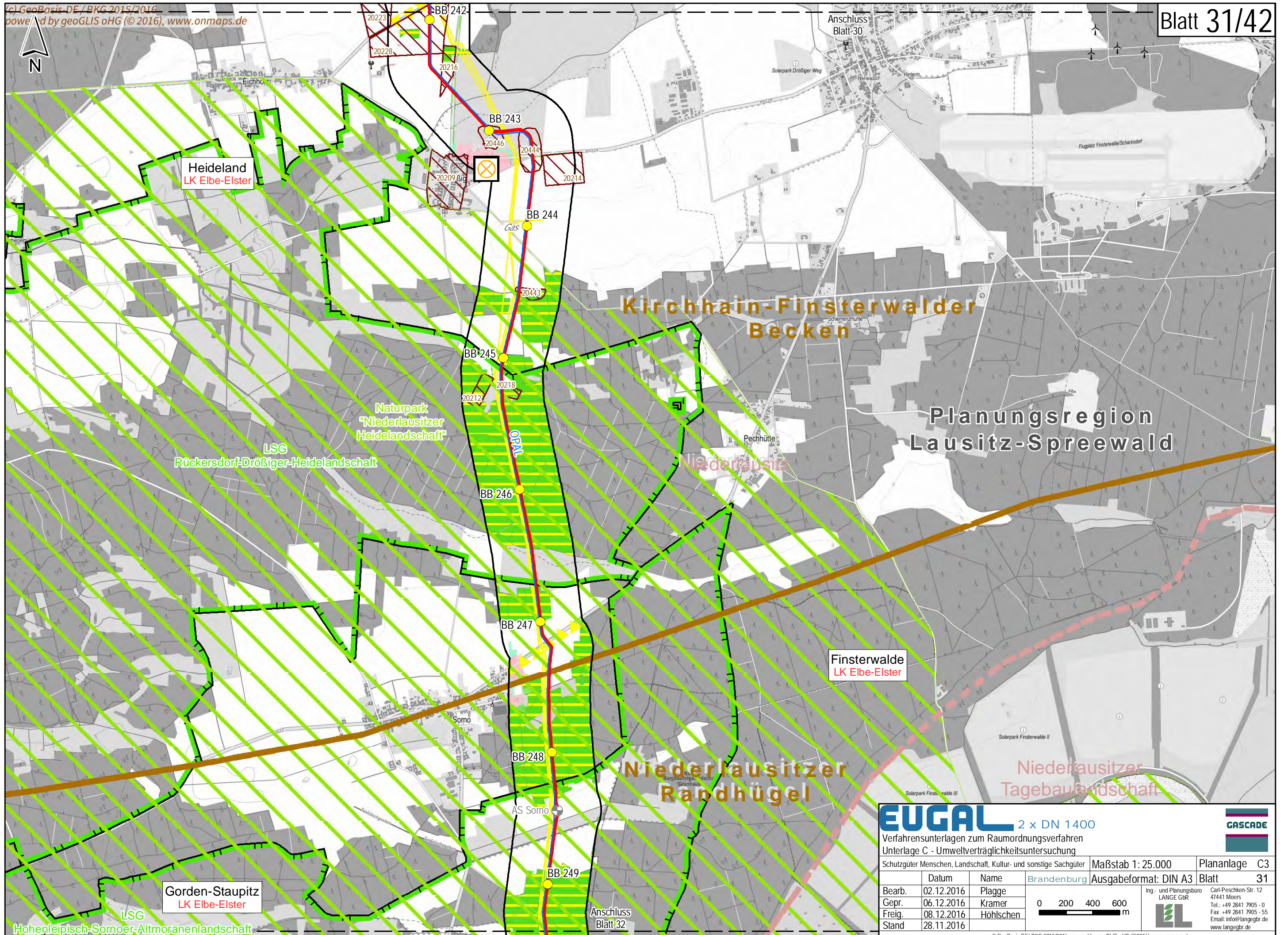
Schutzgüter Menschen, Landschaft, Kultur- und sonstige Sachgüter		Maßstab 1: 25.000	Plananlage C3
Brandenburg		Ausgabeformat: DIN A3	Blatt 30
Bearb.	02.12.2016	Plagge	Ing.- und Planungsbüro LANGE GbR Carl-Peschken-Str. 12 47441 Moers Tel.: +49 2841 7905 - 0 Fax +49 2841 7905 - 55 Email: info@langegbr.de www.langegbr.de
Gepr.	06.12.2016	Kramer	
Freig.	08.12.2016	Höhlschen	
Stand	28.11.2016		

0 200 400 600 m

© GeoBasis-DE/ BKG 2015/2016 powered by geoGLIS oHG (© 2016), www.onmaps.de
 Path: O:\EUGAL\GIS\Layout\ROV\Unterlage_C_UVUEUGAB_ROV_UVU_C3_MLKS.mxd



Anschluss Blatt 31



EUGAL 2 x DN 1400
 Verfahrnsunterlagen zum Raumordnungsverfahren
 Unterlage C - Umweltverträglichkeitsuntersuchung

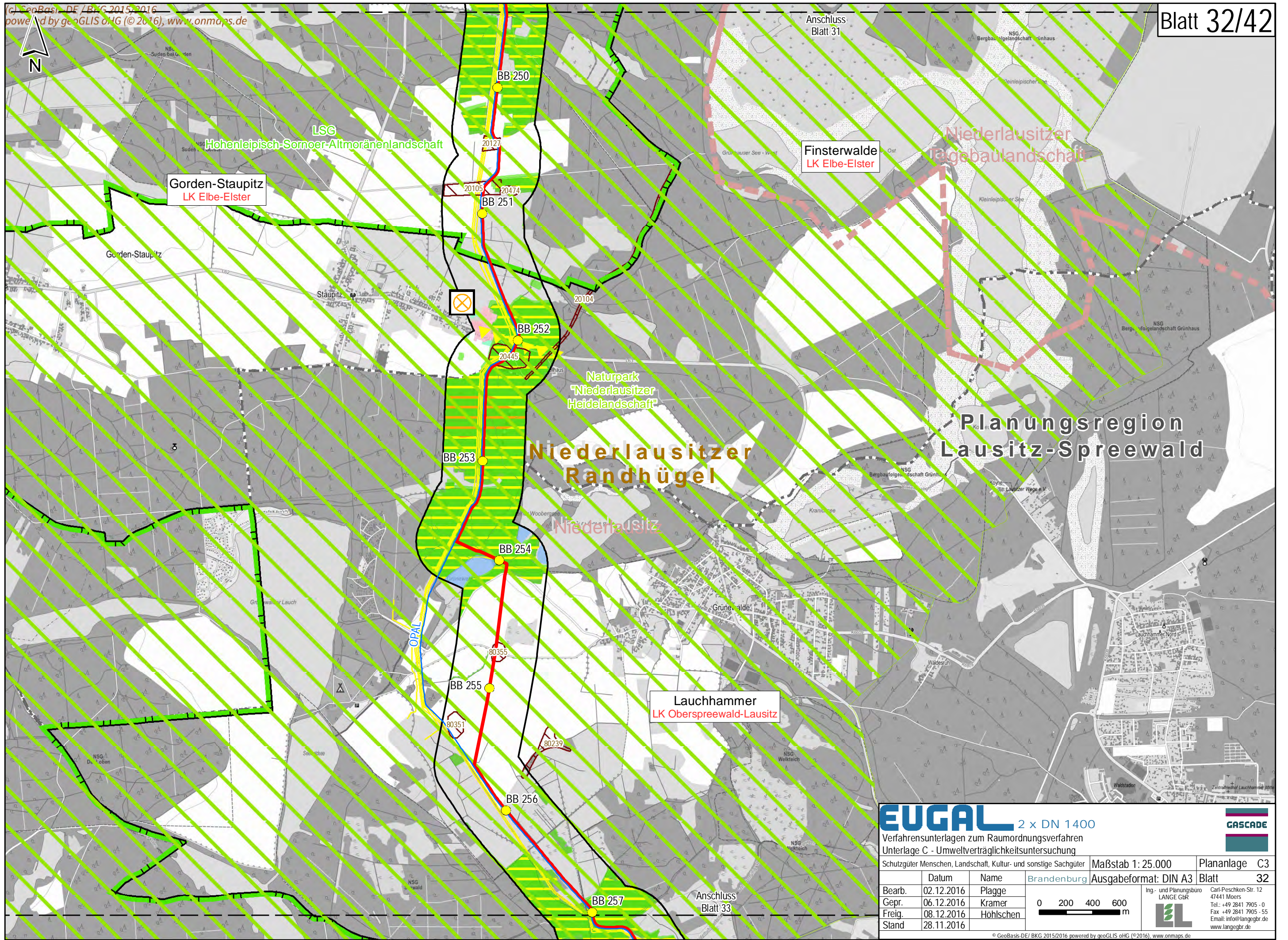
GASCADE

Schutzgüter Mensch, Landschaft, Kultur- und sonstige Sachgüter		Maßstab 1: 25.000	Plananlage C3
Brandenburg		Ausgabeformat: DIN A3	Blatt 31
Bearb.	02.12.2016	Name	Plagge
Gepr.	06.12.2016	Name	Kramer
Freig.	08.12.2016	Name	Höhlschen
Stand	28.11.2016		

0 200 400 600 m

Ing.- und Planungsbüro
LANGE GbR
 Carl-Peschken-Str. 12
 47441 Moers
 Tel.: +49 2841 7905-0
 Fax: +49 2841 7905-55
 Email: info@langegbr.de
 www.langegbr.de

© GeoBasis-DE/ BKG 2015/2016 powered by geoGLIS oHG (© 2016), www.onmaps.de
 Path: O:\EUGAL\arcGIS\layou\ROV\Umfange_C_UV\UUGAB_ROV_UVU_C3_MLKS.mxd



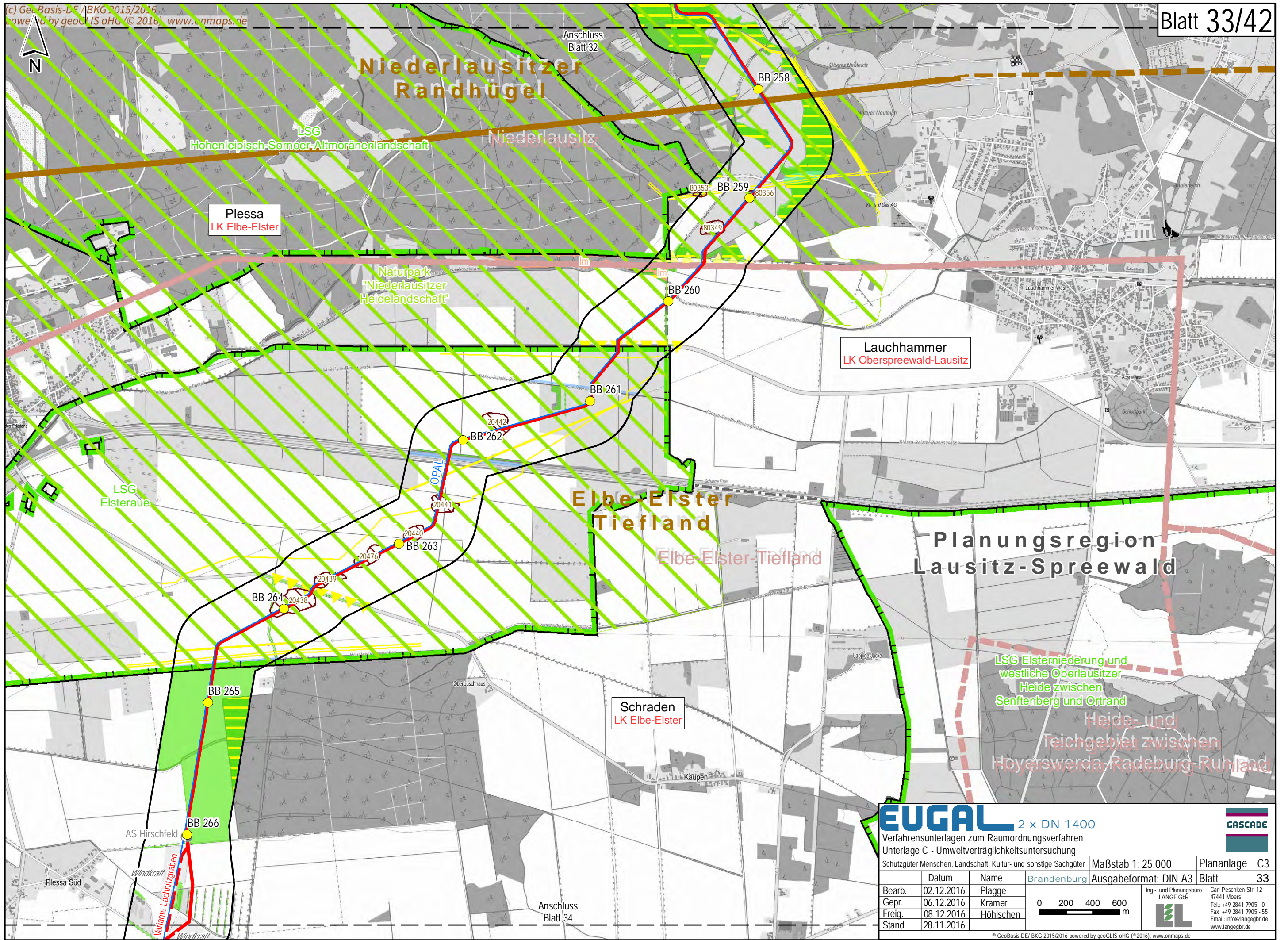
EUGAL 2 x DN 1400
 Verfahrnsunterlagen zum Raumordnungsverfahren
 Unterlage C - Umweltverträglichkeitsuntersuchung

Schutzgüter Menschen, Landschaft, Kultur- und sonstige Sachgüter		Maßstab 1: 25.000	Plananlage C3
Brandenburg		Ausgabeformat: DIN A3	Blatt 32
Bearb.	02.12.2016	Plagge	Ing.- und Planungsbüro LANGE GbR Carl-Peschken-Str. 12 47441 Moers Tel.: +49 2841 7905 - 0 Fax: +49 2841 7905 - 55 Email: info@langegbr.de www.langegbr.de
Gepr.	06.12.2016	Kramer	
Freig.	08.12.2016	Höhlschen	
Stand	28.11.2016		

0 200 400 600 m

ANSCHLUSS BLATT 31 (top)

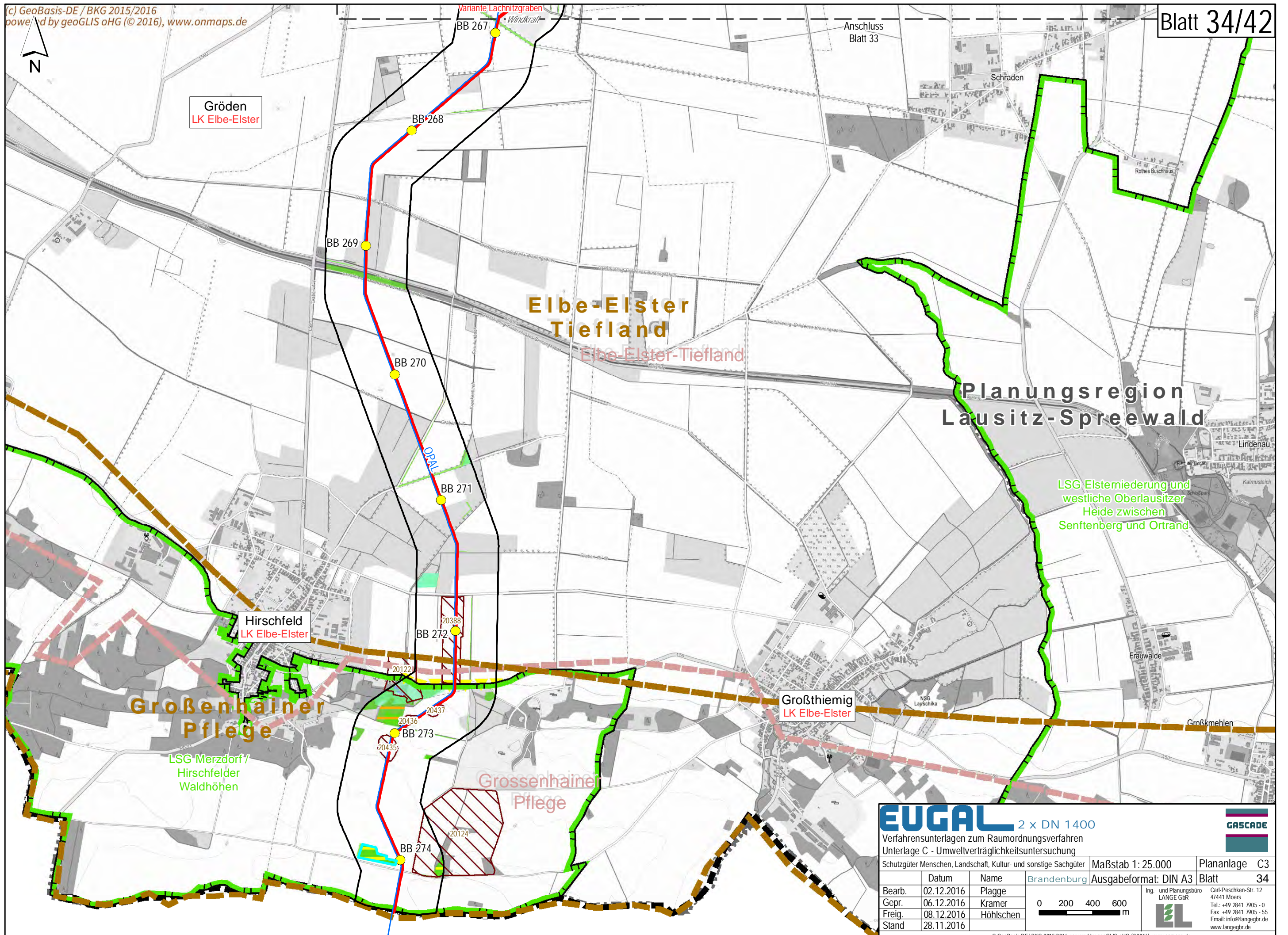
ANSCHLUSS BLATT 33 (bottom)



EUGAL 2 x DN 1400
 Verfahrnsunterlagen zum Raumordnungsverfahren
 Unterlage C - Umweltverträglichkeitsuntersuchung

<table border="1"> <tr> <th>Datum</th> <th>Name</th> </tr> <tr> <td>Bearb. 02.12.2016</td> <td>Plagge</td> </tr> <tr> <td>Gepr. 06.12.2016</td> <td>Kramer</td> </tr> <tr> <td>Freig. 08.12.2016</td> <td>Höhlschen</td> </tr> <tr> <td>Stand 28.11.2016</td> <td></td> </tr> </table>	Datum	Name	Bearb. 02.12.2016	Plagge	Gepr. 06.12.2016	Kramer	Freig. 08.12.2016	Höhlschen	Stand 28.11.2016		Schutzgüter Menschen, Landschaft, Kultur- und sonstige Sachgüter Brandenburg Maßstab 1: 25.000 Ausgabeformat: DIN A3 Plananlage C3 Blatt 33
Datum	Name										
Bearb. 02.12.2016	Plagge										
Gepr. 06.12.2016	Kramer										
Freig. 08.12.2016	Höhlschen										
Stand 28.11.2016											

Ing.- und Planungsbüro
LANGE GbR
 Carl-Peschken-Str. 12
 47441 Moers
 Tel.: +49 2841 7905 - 0
 Fax: +49 2841 7905 - 55
 Email: info@langegbr.de
 www.langegbr.de



EUGAL 2 x DN 1400
 Verfahrungsunterlagen zum Raumordnungsverfahren
 Unterlage C - Umweltverträglichkeitsuntersuchung

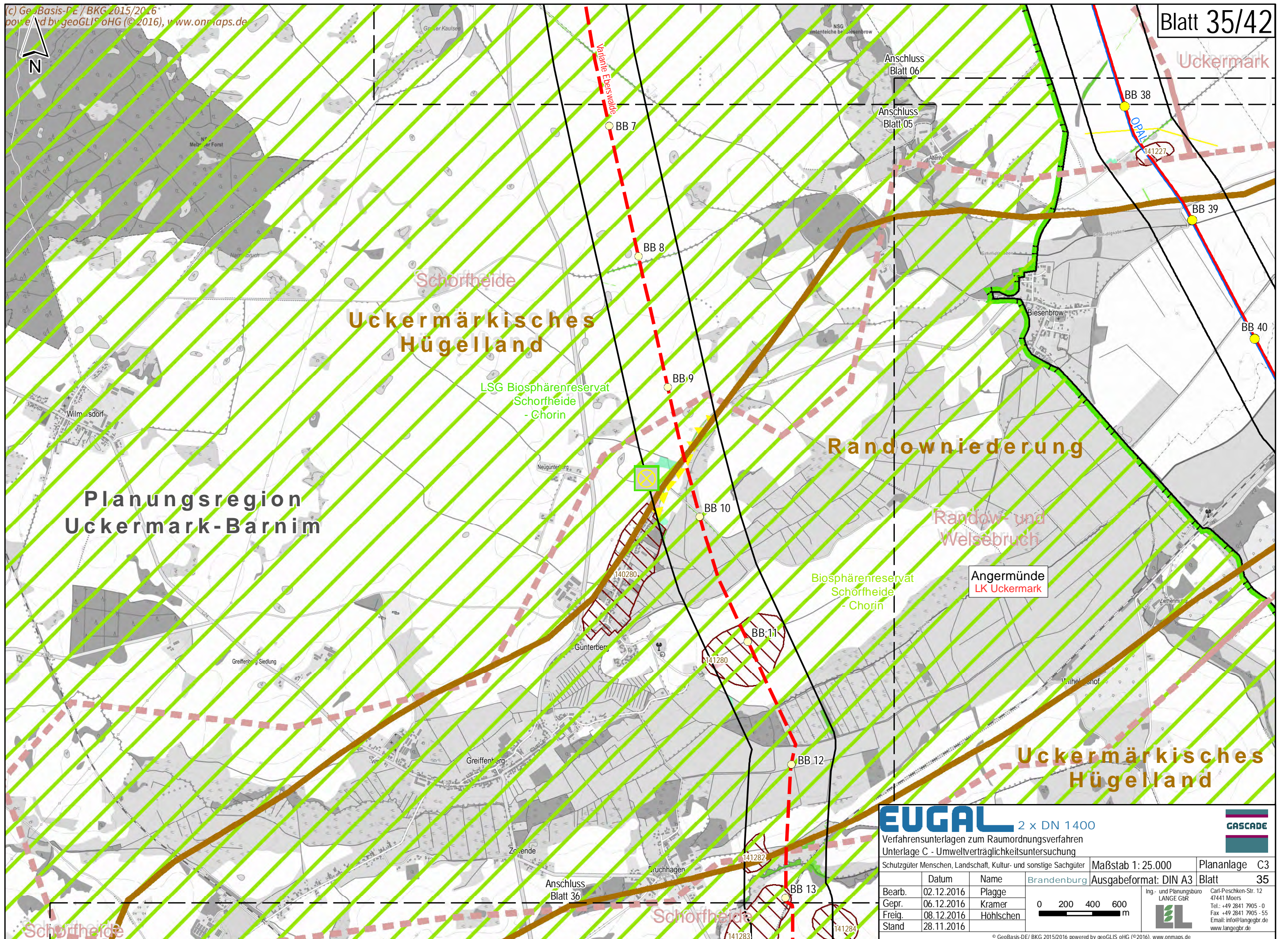
Logo: **GASCADE**

<table border="1"> <tr> <th>Datum</th> <th>Name</th> </tr> <tr> <td>Bearb. 02.12.2016</td> <td>Plagge</td> </tr> <tr> <td>Gepr. 06.12.2016</td> <td>Kramer</td> </tr> <tr> <td>Freig. 08.12.2016</td> <td>Höhlschen</td> </tr> <tr> <td>Stand 28.11.2016</td> <td></td> </tr> </table>	Datum	Name	Bearb. 02.12.2016	Plagge	Gepr. 06.12.2016	Kramer	Freig. 08.12.2016	Höhlschen	Stand 28.11.2016		Schutzgüter Menschen, Landschaft, Kultur- und sonstige Sachgüter Maßstab 1: 25.000 Ausgabeformat: DIN A3 Plananlage C3 Blatt 34
Datum	Name										
Bearb. 02.12.2016	Plagge										
Gepr. 06.12.2016	Kramer										
Freig. 08.12.2016	Höhlschen										
Stand 28.11.2016											

0 200 400 600 m

Ing.- und Planungsbüro
LANGE GbR
 Carl-Peschken-Str. 12
 47441 Moers
 Tel.: +49 2841 7905 - 0
 Fax: +49 2841 7905 - 55
 Email: info@langegbr.de
 www.langegbr.de

© GeoBasis-DE/ BKG 2015/2016 powered by geoGLIS oHG (© 2016), www.onmaps.de
 Path: O:\EUGAL\arcGIS\layout\ROV\Unterlage_C_UVUEUGAB_ROV_UVU_C3_MLKS.mxd



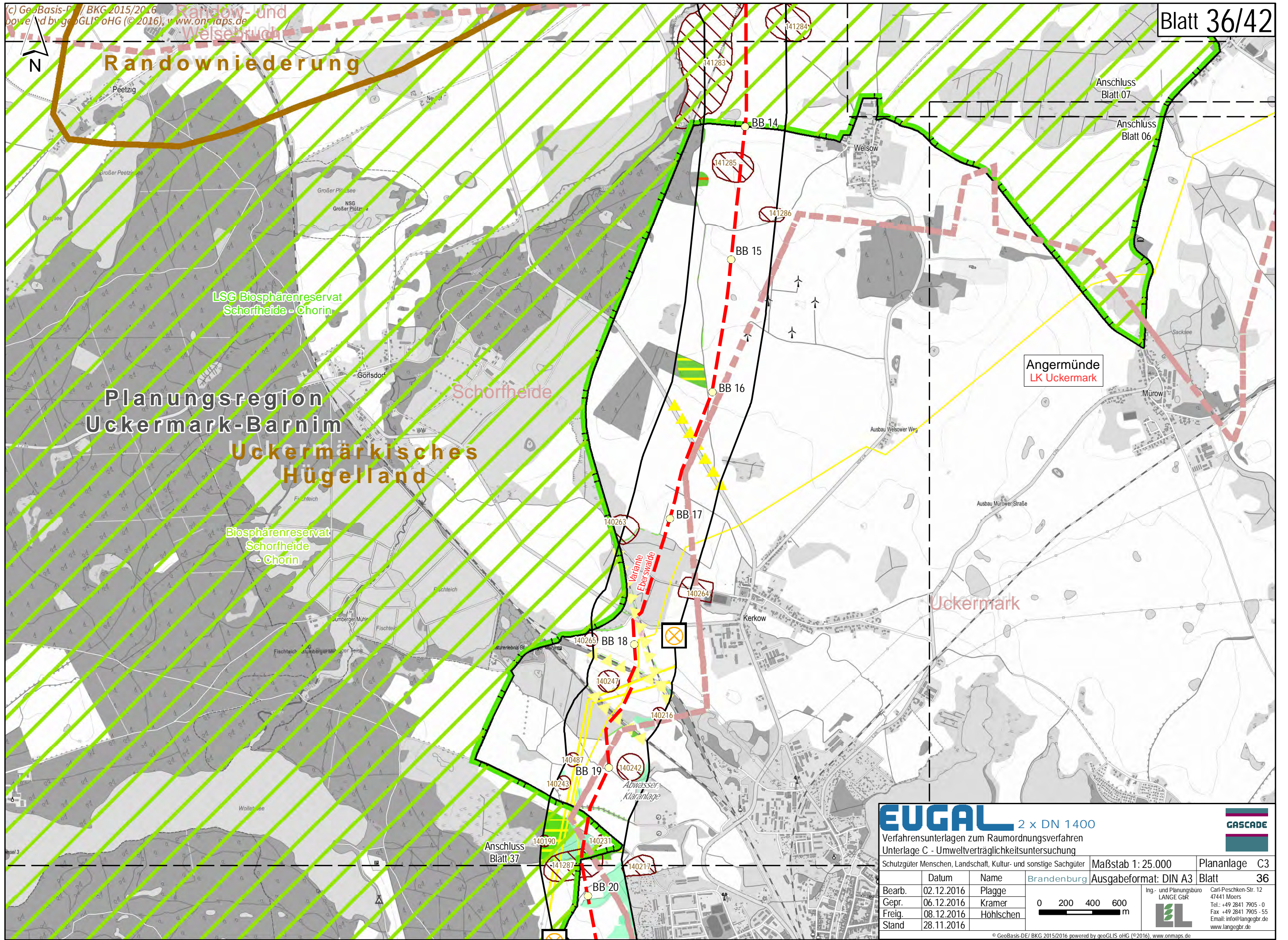
EUGAL 2 x DN 1400
 Verfahrnsunterlagen zum Raumordnungsverfahren
 Unterlage C - Umweltverträglichkeitsuntersuchung

Schutzgüter Menschen, Landschaft, Kultur- und sonstige Sachgüter		Maßstab 1: 25.000	Plananlage C3
Ausgabeformat: DIN A3		Blatt 35	
Bearb.	02.12.2016	Plagge	Ing.- und Planungsbüro LANGE GbR Carl-Peschken-Str. 12 47441 Moers Tel.: +49 2841 7905 - 0 Fax: +49 2841 7905 - 55 Email: info@langegbr.de www.langegbr.de
Gepr.	06.12.2016	Kramer	
Freig.	08.12.2016	Höhlschen	
Stand	28.11.2016		

0 200 400 600 m

© GeoBasis-DE/ BKG 2015/2016 powered by geoGLIS oHG (© 2016), www.onmaps.de
 Path: O:\EUGAL\arcGIS\layout\ROV\Unterlage_C_UVUEUGAB_ROV_UVU_UU_C_MLKS.mxd





Randniederung

**Planungsregion
Uckermark-Barnim
Uckermärkisches
Hügelland**

LSG Biosphärenreservat
Schorfheide - Chorin

Biosphärenreservat
Schorfheide
- Chorin

Angermünde
LK Uckermark

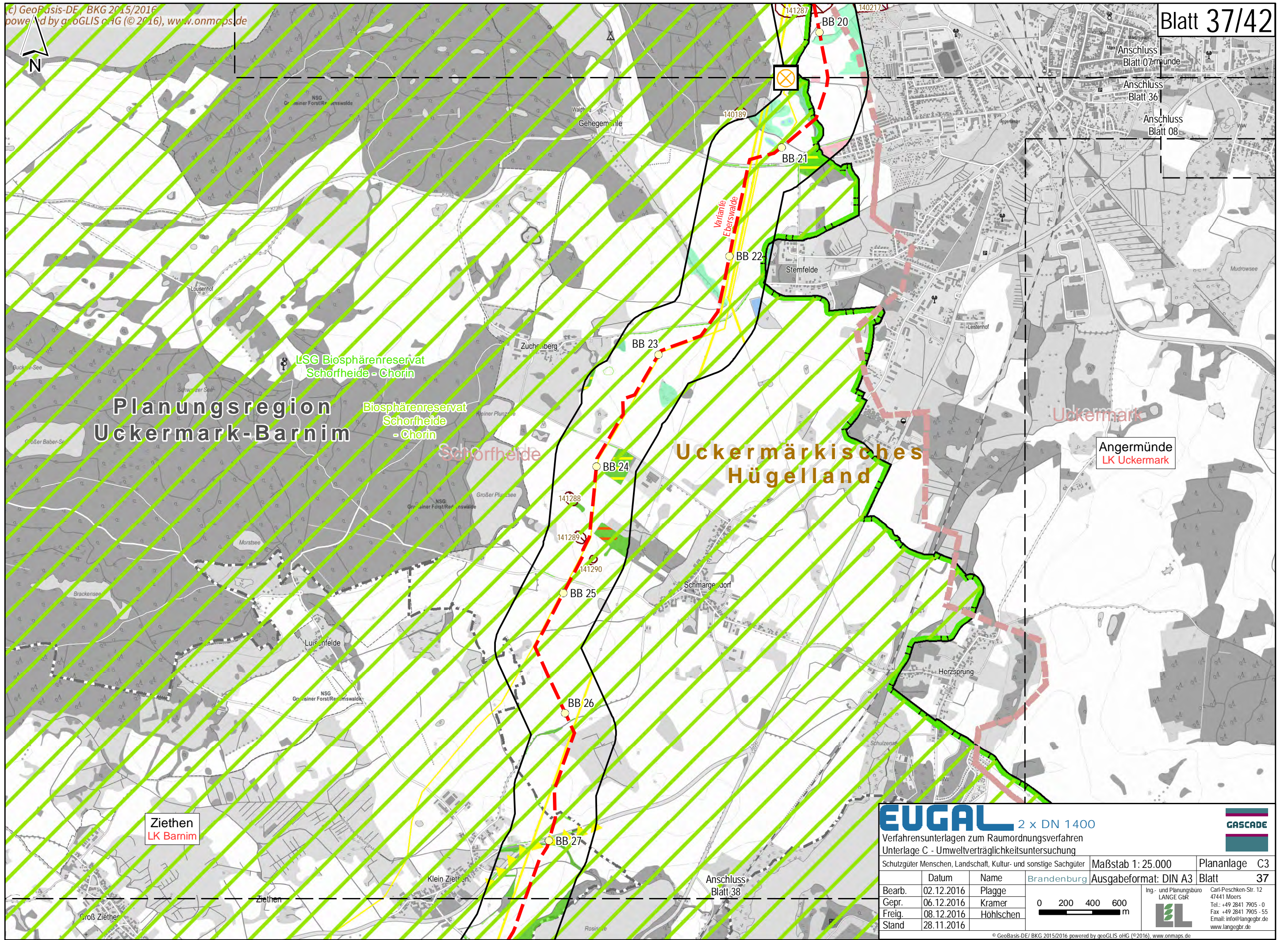
Uckermark

EUGAL 2 x DN 1400



Verfahrensunterlagen zum Raumordnungsverfahren
Unterlage C - Umweltverträglichkeitsuntersuchung

Schutzgüter Menschen, Landschaft, Kultur- und sonstige Sachgüter			Maßstab 1: 25.000	Plananlage C3
Ausgabeformat: DIN A3			Blatt 36	
Bearb.	02.12.2016	Plagge	 0 200 400 600 m	Ing.- und Planungsbüro LANGE GbR Carl-Peschken-Str. 12 47441 Moers Tel.: +49 2841 7905 - 0 Fax: +49 2841 7905 - 55 Email: info@langegbr.de www.langegbr.de
Gepr.	06.12.2016	Kramer		
Freig.	08.12.2016	Höhlschen		
Stand	28.11.2016			



Planungsregion
 Uckermark-Barnim

Uckermärkisches
 Hügelland

Ziethen
 LK Barnim

Angermünde
 LK Uckermark

EUGAL 2 x DN 1400

Verfahrensunterlagen zum Raumordnungsverfahren
 Unterlage C - Umweltverträglichkeitsuntersuchung

Schutzgüter Menschen, Landschaft, Kultur- und sonstige Sachgüter

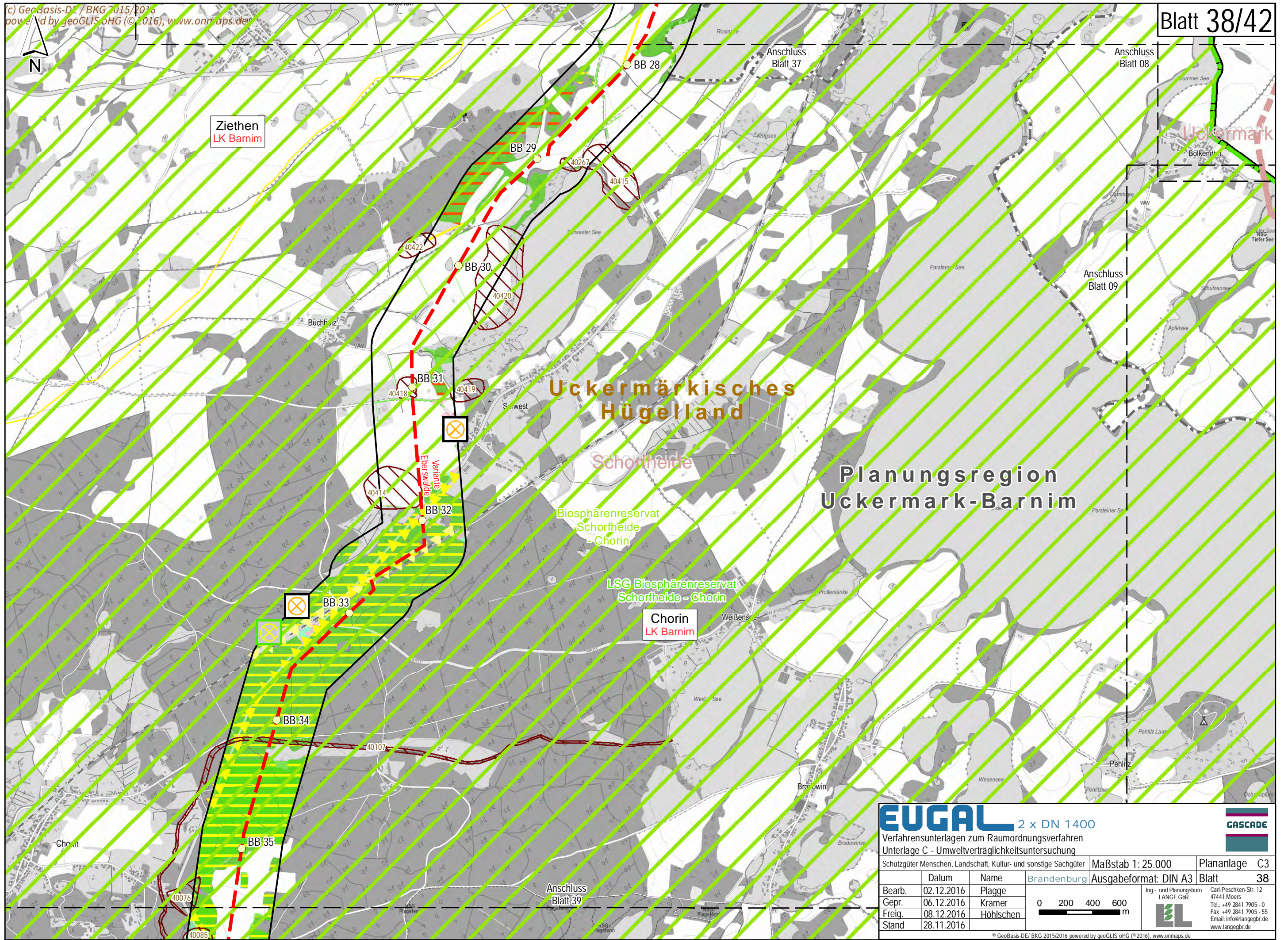
Maßstab 1: 25.000

Plananlage C3

Datum	Name	Brandenburg	Ausgabeformat: DIN A3	Blatt
Bearb. 02.12.2016	Plagge			37
Gepr. 06.12.2016	Kramer			
Freig. 08.12.2016	Höhlschen			
Stand 28.11.2016				

0 200 400 600 m

Ing.- und Planungsbüro
 LANGE GbR
 Carl-Peschken-Str. 12
 47441 Moers
 Tel.: +49 2841 7905-0
 Fax: +49 2841 7905-55
 Email: info@langegbr.de
 www.langegbr.de



EUGAL 2 x DN 1400

Verfahrensunterlagen zum Raumordnungsverfahren
 Unterlage C - Umweltverträglichkeitsuntersuchung

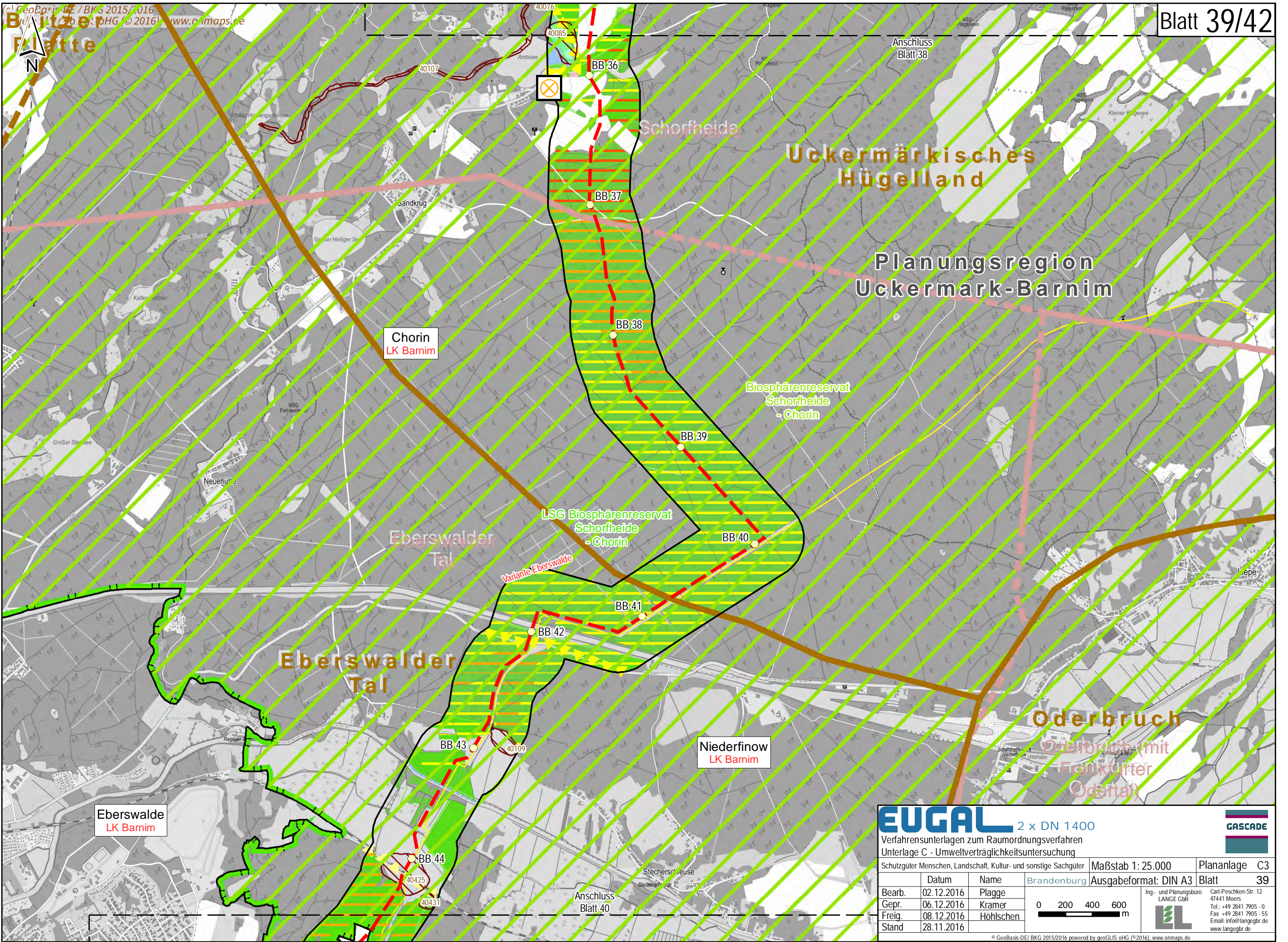
Brandenburg

Maßstab 1: 25.000
 Ausgabeformat: DIN A3
 Plananlage C3
 Blatt 38

Datum	Name
Bearb. 02.12.2016	Plagge
Gepr. 06.12.2016	Kramer
Freig. 08.12.2016	Höhlschen
Stand 28.11.2016	

0 200 400 600 m

Ing.- und Planungsbüro
LANGE GbR
 Carl-Peschken-Str. 12
 47441 Moers
 Tel.: +49 2841 7905 - 0
 Fax: +49 2841 7905 - 55
 Email: info@langegbr.de
 www.langegbr.de



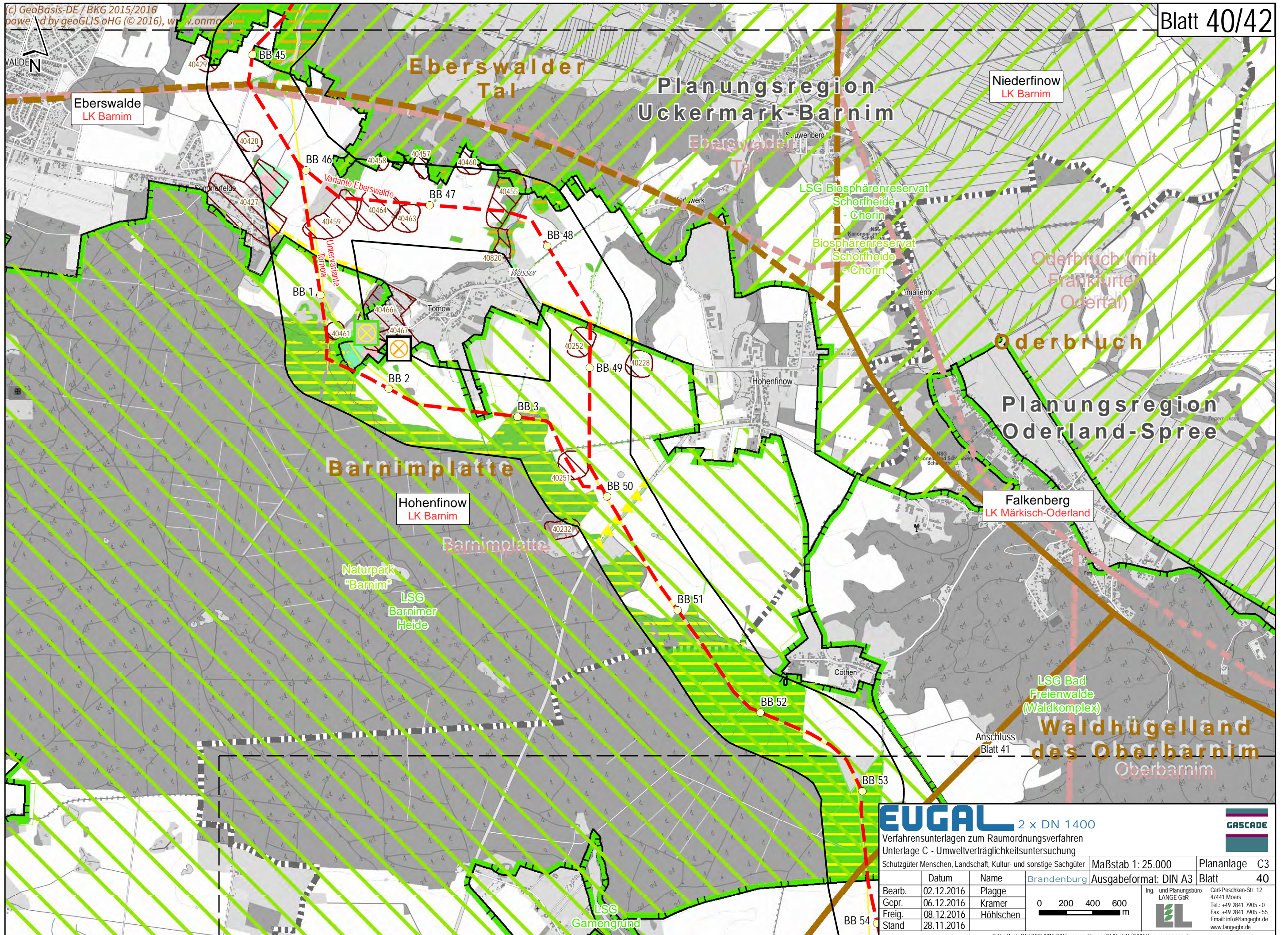
EUGAL 2 x DN 1400
 Verfahrungsunterlagen zum Raumordnungsverfahren
 Unterlage C - Umweltverträglichkeitsuntersuchung

Logo: **GASCADE**

Schutzgüter Menschen, Landschaft, Kultur- und sonstige Sachgüter		Maßstab 1: 25.000	Plananlage C3
Brandenburg		Ausgabeformat: DIN A3	Blatt 39
Bearb.	02.12.2016	Plagge	Ing.- und Planungsbüro LANGE GbR Carl-Peschken-Str. 12 47441 Moers Tel.: +49 2841 7905-0 Fax: +49 2841 7905-55 Email: info@langegbr.de www.langegbr.de
Gepr.	06.12.2016	Kramer	
Freig.	08.12.2016	Höhlschen	
Stand	28.11.2016		

0 200 400 600 m

© GeoBasis-DE/ BKG 2015/2016 powered by geoGLIS oHG (© 2016), www.onmaps.de
 Path: O:\EUGAL\ArcGIS\layout\ROV\Unterlage_C_UVUEUGAB_ROV_UVU_C3_MLKS.mxd



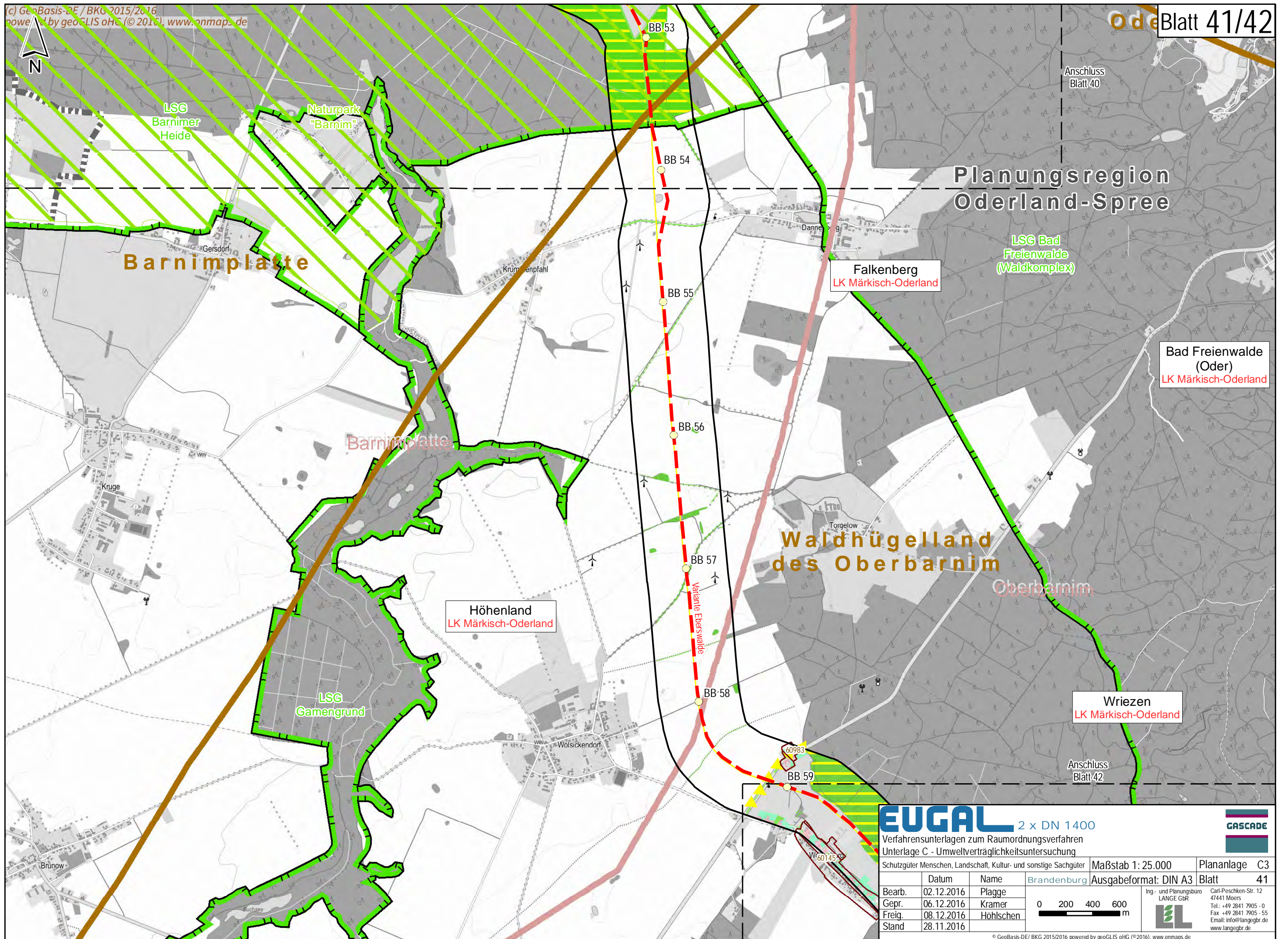
EUGAL 2 x DN 1400
 Verfahrnsunterlagen zum Raumordnungsverfahren
 Unterlage C - Umweltverträglichkeitsuntersuchung

Schutzgüter Menschen, Landschaft, Kultur- und sonstige Sachgüter		Maßstab 1: 25.000	Plananlage C3
Brandenburg		Ausgabeformat: DIN A3	Blatt 40
Bearb.	02.12.2016	Plagge	Ing.- und Planungsbüro LANGE GbR Carl-Peschken-Str. 12 47441 Moers Tel.: +49 2841 7905 - 0 Fax: +49 2841 7905 - 55 Email: info@langegbr.de www.langegbr.de
Gepr.	06.12.2016	Kramer	
Freig.	08.12.2016	Höhlschen	
Stand	28.11.2016		

0 200 400 600 m

© GeoBasis-DE/ BKG 2015/2016 powered by geoGLIS oHG (© 2016), www.onmaps.de
 Path: O:\EUGAL\ArcGIS\Layout\ROV\Unterlage_C_UVU\EUGAL_ROV_UVU_C3_MLKS.mxd





Planungsregion
 Oderland-Spree

Barnimplatte

Waldhügelland
 des Oberbarnim

Höhenland
 LK Märkisch-Oderland

Falkenberg
 LK Märkisch-Oderland

Bad Freienwalde
 (Oder)
 LK Märkisch-Oderland

Wriezen
 LK Märkisch-Oderland

EUGAL 2 x DN 1400
 Verfahrungsunterlagen zum Raumordnungsverfahren
 Unterlage C - Umweltverträglichkeitsuntersuchung

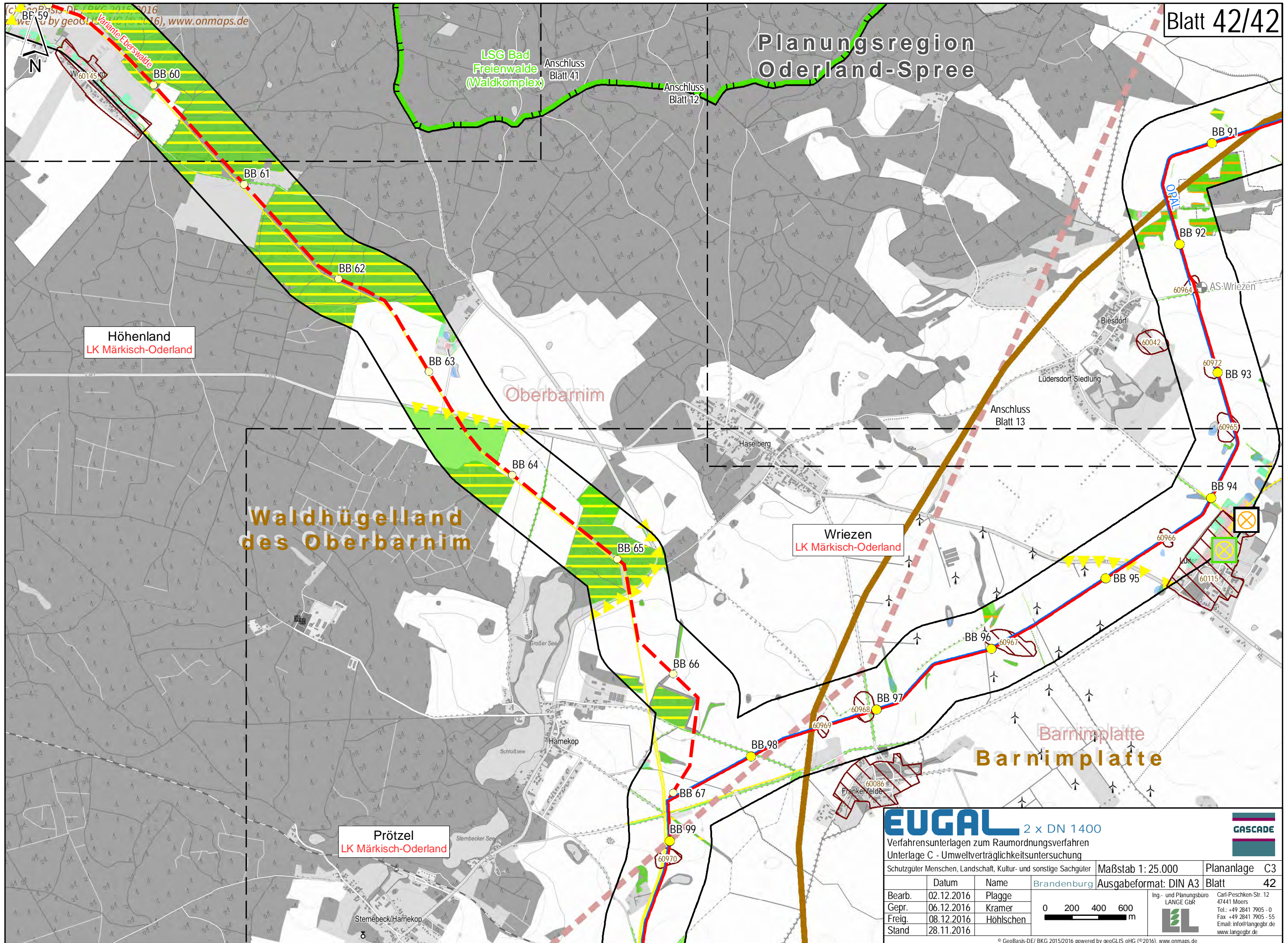
Logo: **GASCADE**

Schutzgüter Menschen, Landschaft, Kultur- und sonstige Sachgüter		Maßstab 1: 25.000	Plananlage C3
Brandenburg		Ausgabeformat: DIN A3	Blatt 41
Bearb.	02.12.2016	Plagge	Ing.- und Planungsbüro LANGE GbR Carl-Peschken-Str. 12 47441 Moers Tel.: +49 2841 7905 - 0 Fax +49 2841 7905 - 55 Email: info@langegbr.de www.langegbr.de
Gepr.	06.12.2016	Kramer	
Freig.	08.12.2016	Höhlschen	
Stand	28.11.2016		

0 200 400 600 m

© GeoBasis-DE/ BKG 2015/2016 powered by geoGLIS oHG (© 2016), www.onmaps.de
 Path: O:\EUGAL\arcGIS\layout\ROV\Unterlage_C_UVU\EUGAL_ROV_UVU_C3_MLKS.mxd

Planungsregion Oderland-Spree



Höhenland
LK Märkisch-Oderland

Waldhügelland
des Oberbarnim

Wriezen
LK Märkisch-Oderland

Prötzel
LK Märkisch-Oderland

EUGAL 2 x DN 1400

Verfahrensunterlagen zum Raumordnungsverfahren
Unterlage C - Umweltverträglichkeitsuntersuchung

Schutzgüter Menschen, Landschaft, Kultur- und sonstige Sachgüter			Maßstab 1: 25.000	Plananlage C3
Brandenburg			Ausgabeformat: DIN A3	Blatt 42
Bearb.	02.12.2016	Plagge		
Gepr.	06.12.2016	Kramer		
Freig.	08.12.2016	Höhlschen		
Stand	28.11.2016			

Ing.- und Planungsbüro
LANGE GbR
Carl-Peschken-Str. 12
47441 Moers
Tel.: +49 2841 7905 - 0
Fax: +49 2841 7905 - 55
Email: info@langegb.de
www.langegb.de