

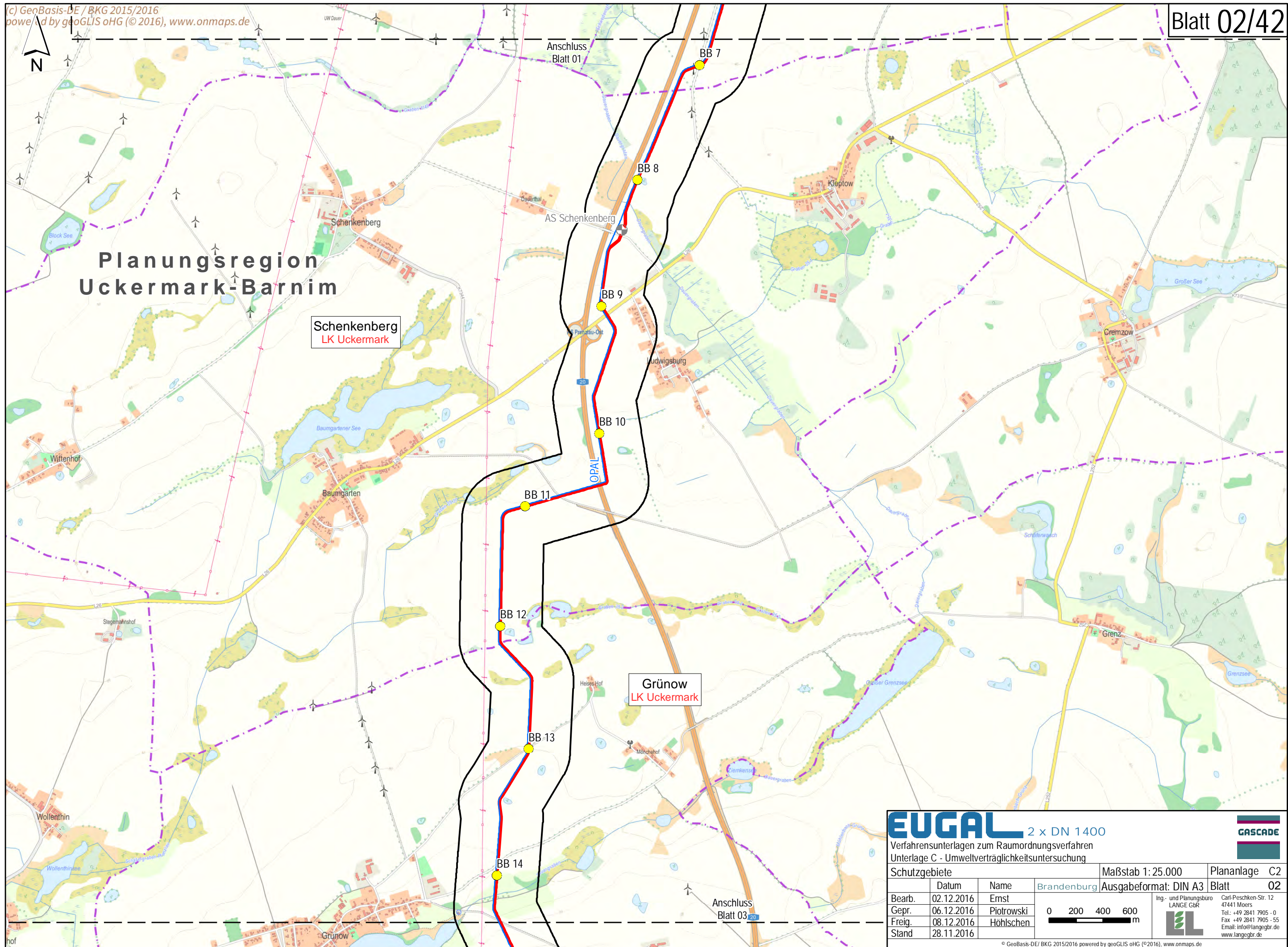
EUGAL 2 x DN 1400
 Verfahrnsunterlagen zum Raumordnungsverfahren
 Unterlage C - Umweltverträglichkeitsuntersuchung

Schutzgebiete		Brandenburg		Maßstab 1: 25.000	Plananlage C2
Bearb.	02.12.2016	Name	Ernst	Ing.- und Planungsbüro LANGE GbR Carl-Peschken-Str. 12 47441 Moers Tel.: +49 2841 7905 - 0 Fax: +49 2841 7905 - 55 Email: info@langebr.de www.langebr.de	Blatt 01
Gepr.	06.12.2016		Piotrowski		
Freig.	08.12.2016		Höhlschen		
Stand	28.11.2016				

0 200 400 600 m

© GeoBasis-DE / BKG 2015/2016 powered by geoGLIS oHG (© 2016), www.onmaps.de
 Path: O:\EUGAL\ArcGIS\Layout\ROV\Unterlage_C_UVUEUGAB_ROV_UVU_C2_Schutzgebiete.mxd

Anschluss Blatt 02

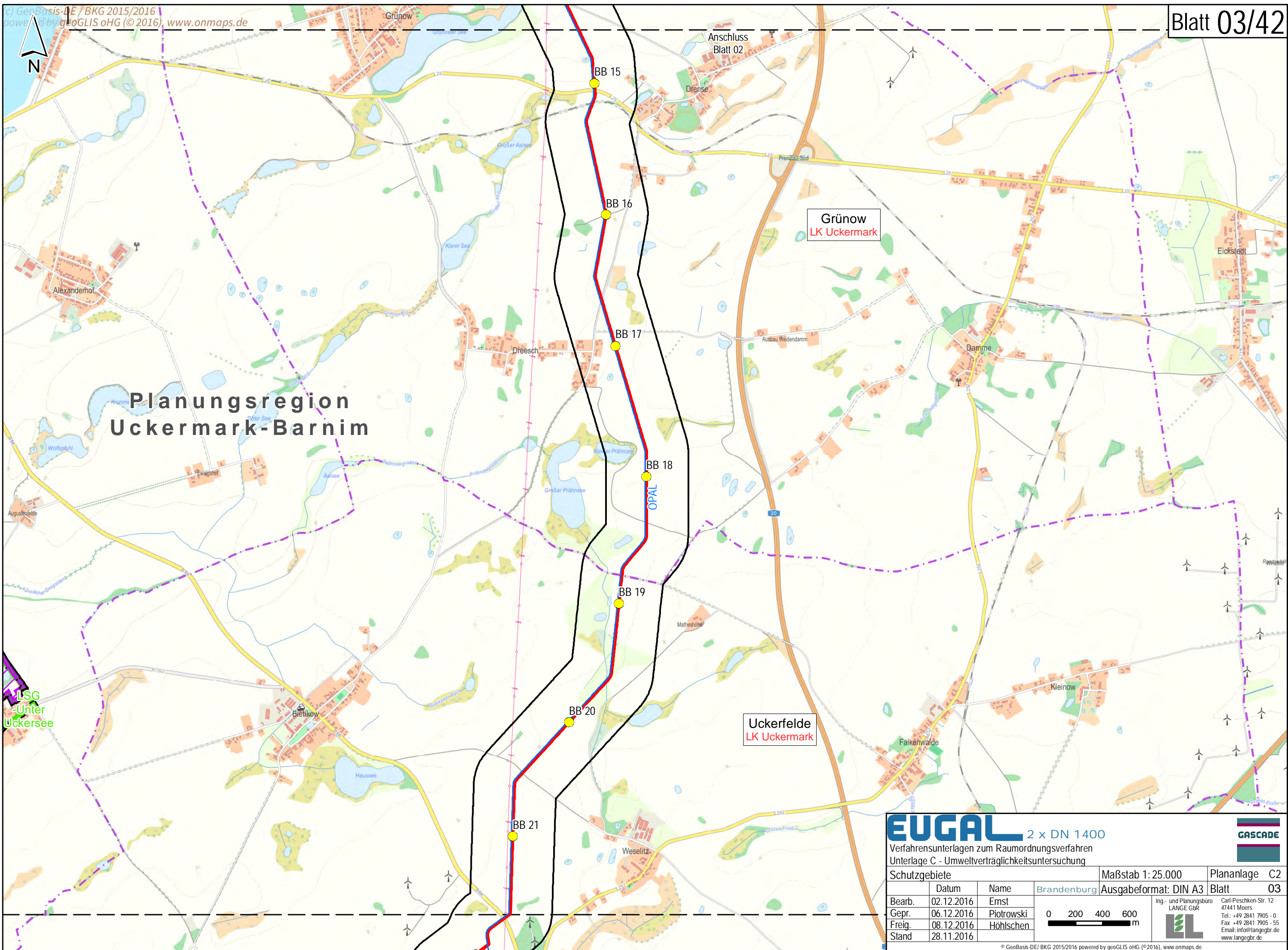


EUGAL 2 x DN 1400
 Verfahrnsunterlagen zum Raumordnungsverfahren
 Unterlage C - Umweltverträglichkeitsuntersuchung

GASCADE

Schutzgebiete		Brandenburg	Maßstab 1: 25.000	Plananlage C2
Bearb.	02.12.2016	Ernst	0 200 400 600 m	Blatt 02
Gepr.	06.12.2016	Piotrowski		
Freig.	08.12.2016	Höhlschen		
Stand	28.11.2016			

Ing.- und Planungsbüro
LANGE GBR
 Carl-Peschken-Str. 12
 47441 Moers
 Tel.: +49 2841 7905 - 0
 Fax: +49 2841 7905 - 55
 Email: info@langebr.de
 www.langebr.de



Planungsregion Uckermark-Barnim

Grünow
LK Uckermark

Uckerfelde
LK Uckermark

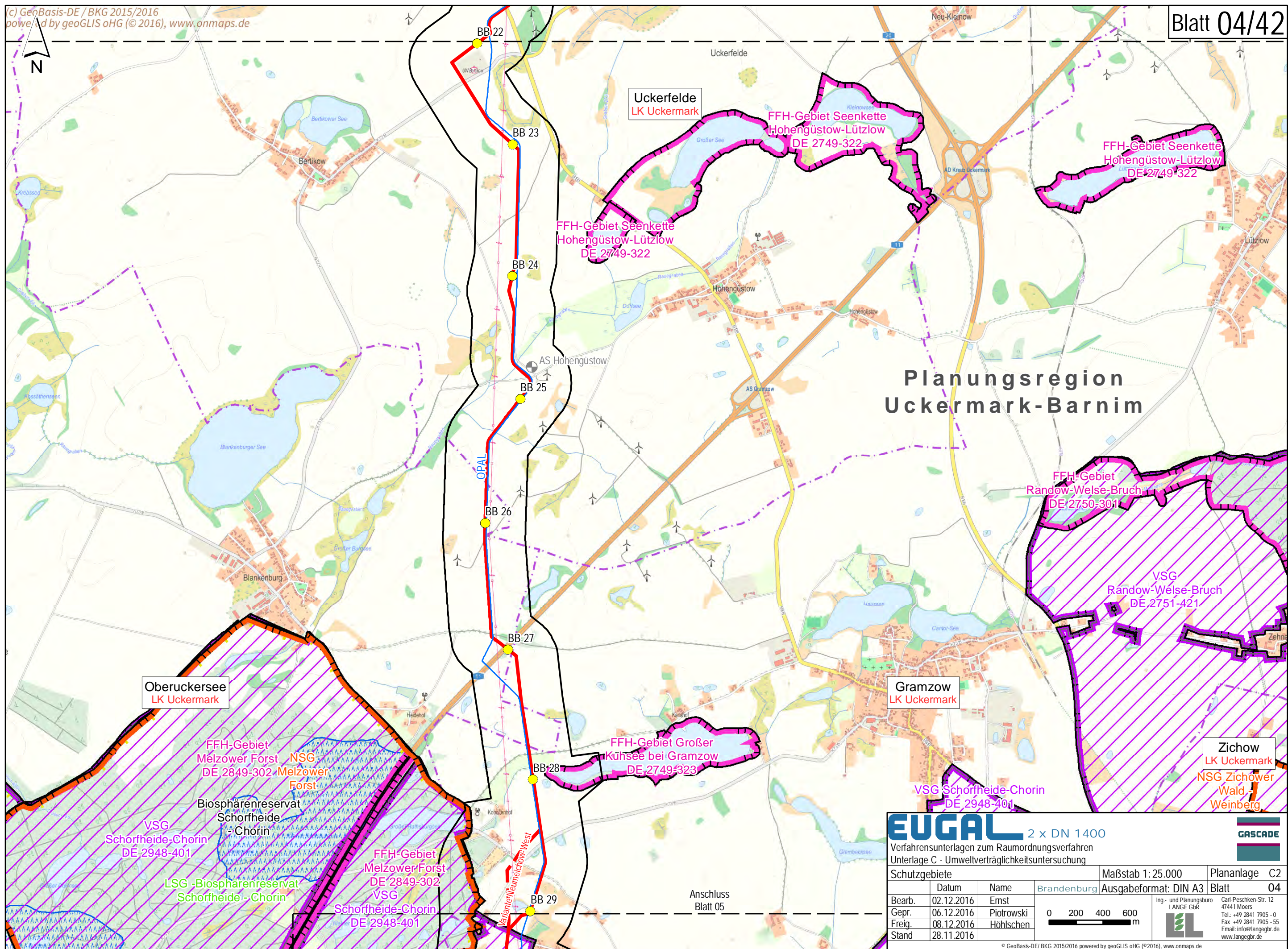
LSG
Unter
Uckersee

EUGAL 2 x DN 1400
Verfahrensunterlagen zum Raumordnungsverfahren
Unterlage C - Umweltverträglichkeitsuntersuchung

Schutzgebiete		Brandenburg	Maßstab 1: 25.000	Plananlage C2
Bearb.	02.12.2016	Ernst	0 200 400 600 m	Blatt 03
Gepr.	06.12.2016	Piotrowski		
Freig.	08.12.2016	Höhlschen		
Stand	28.11.2016			

Ing.- und Planungsbüro
LANGE GbR
Carl-Peschken-Str. 12
47441 Moers
Tel.: +49 2841 7905 - 0
Fax: +49 2841 7905 - 55
Email: info@langebr.de
www.langebr.de

GASCADE



Planungsregion Uckermark-Barnim

EUGAL 2 x DN 1400

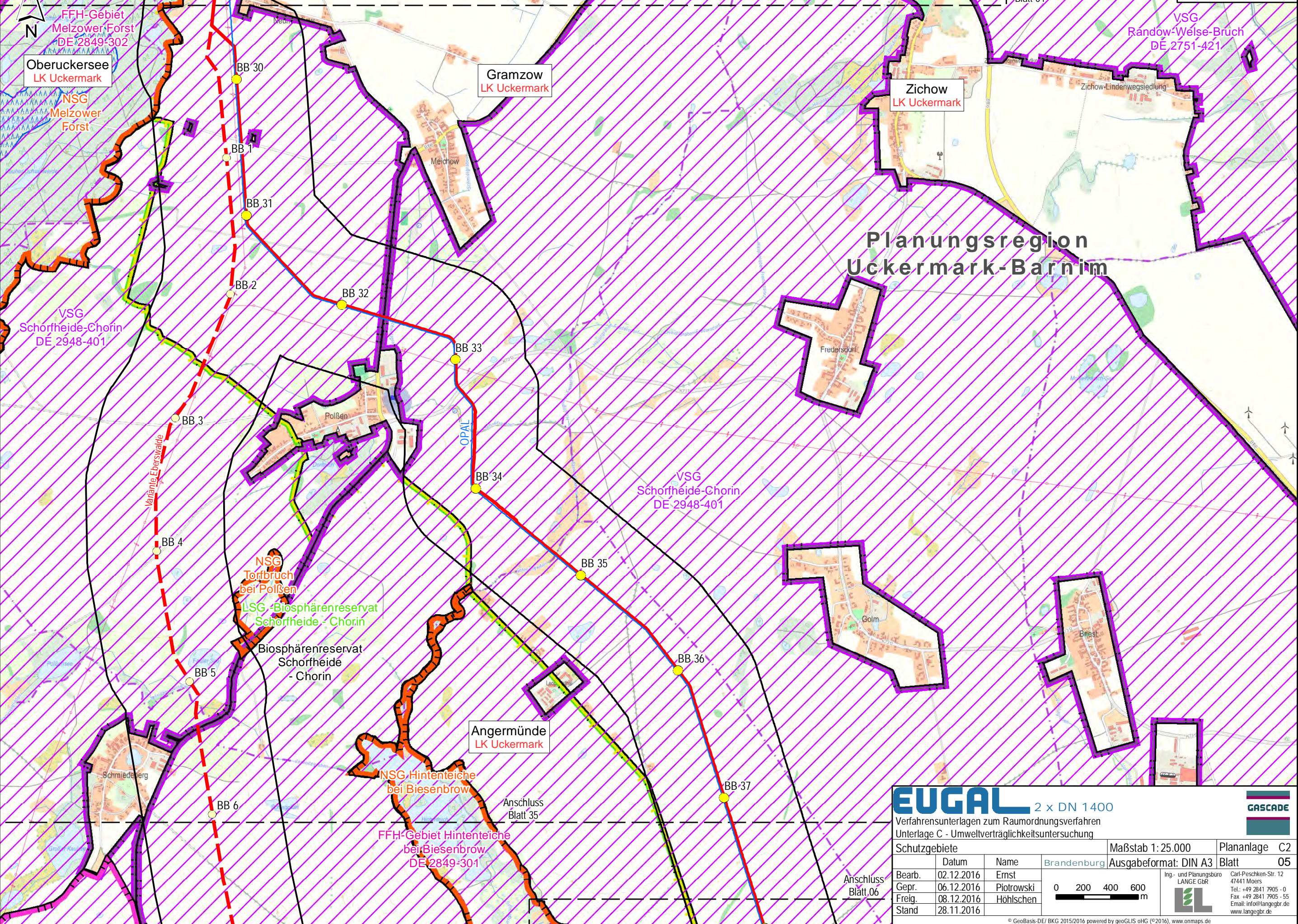
Verfahrensunterlagen zum Raumordnungsverfahren
 Unterlage C - Umweltverträglichkeitsuntersuchung

Schutzgebiete		Brandenburg	Maßstab 1: 25.000	Plananlage C2
Bearb.	02.12.2016	Ernst		Blatt 04
Gepr.	06.12.2016	Piotrowski		
Freig.	08.12.2016	Höhlschen		
Stand	28.11.2016			

Ing.- und Planungsbüro
LANGE GbR
 Carl-Peschken-Str. 12
 47441 Moers
 Tel.: +49 2841 7905 - 0
 Fax: +49 2841 7905 - 55
 Email: info@langebgr.de
 www.langebgr.de

GASCADE

Anschluss
Blatt 05



Planungsregion Uckermark-Barnim

EUGAL 2 x DN 1400
 Verfahrensunterlagen zum Raumordnungsverfahren
 Unterlage C - Umweltverträglichkeitsuntersuchung

Schutzgebiete		Brandenburg	Maßstab 1: 25.000	Plananlage C2
Bearb.	02.12.2016	Ernst		Blatt 05
Gepr.	06.12.2016	Piotrowski		
Freig.	08.12.2016	Höhlschen		
Stand	28.11.2016			

Ing.- und Planungsbüro LANGE GbR
 Carl-Peschken-Str. 12
 47441 Moers
 Tel.: +49 2841 7905 - 0
 Fax: +49 2841 7905 - 55
 Email: info@langegr.de
 www.langegr.de

Anschluss Blatt 06

Anschluss Blatt 35

FFH-Gebiet Melzower Forst DE 2849-302

VSG Radow-Welse-Bruch DE 2751-421

Gramzow LK Uckermark

Zichow LK Uckermark

VSG Schorfheide-Chorin DE 2948-401

VSG Schorfheide-Chorin DE 2948-401

NSG Torfbruch bei Polßen

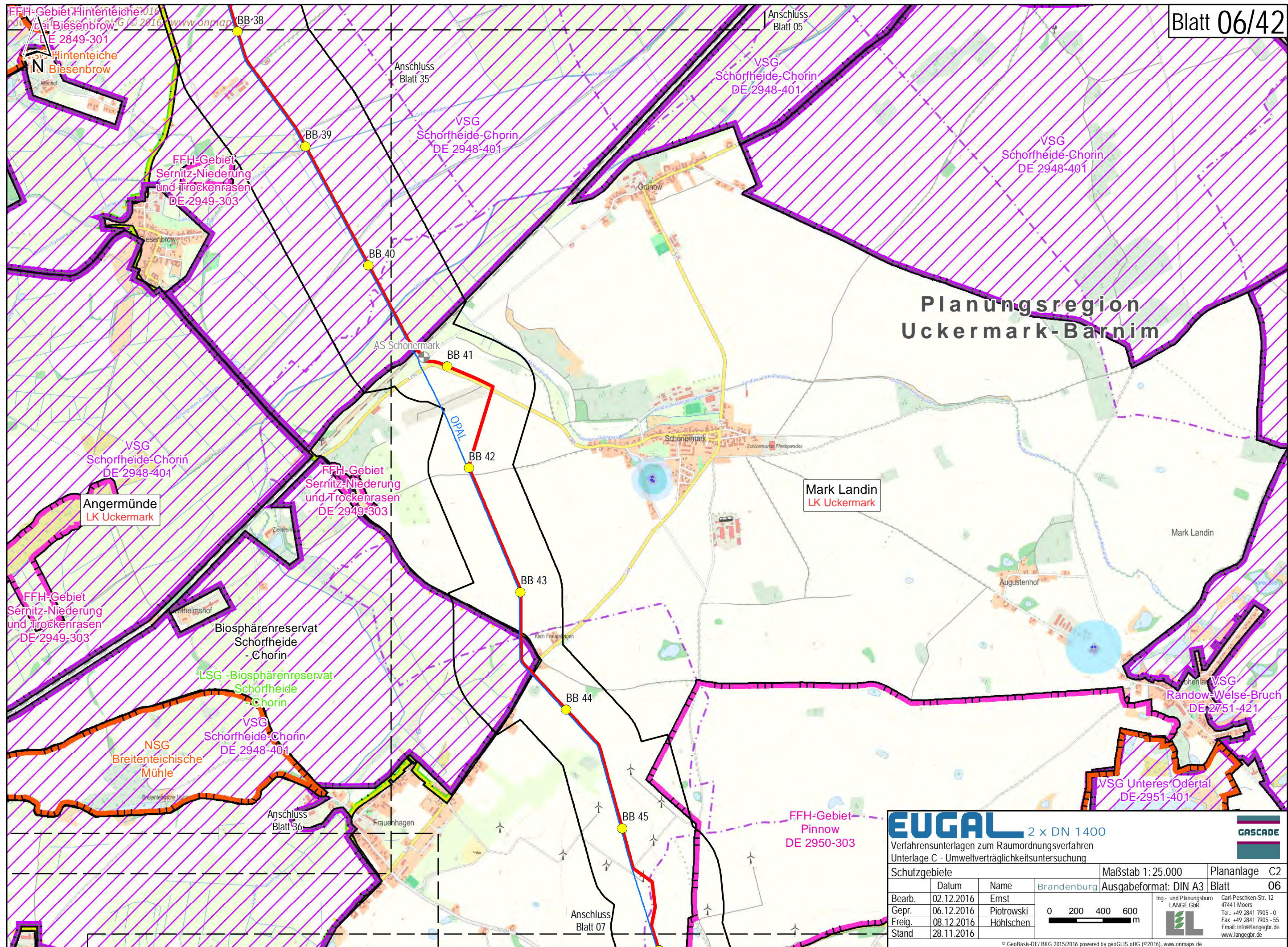
LSG-Biosphärenreservat Schorfheide-Chorin

Biosphärenreservat Schorfheide-Chorin

Angermünde LK Uckermark

NSG Hintenteiche bei Biesenbrow

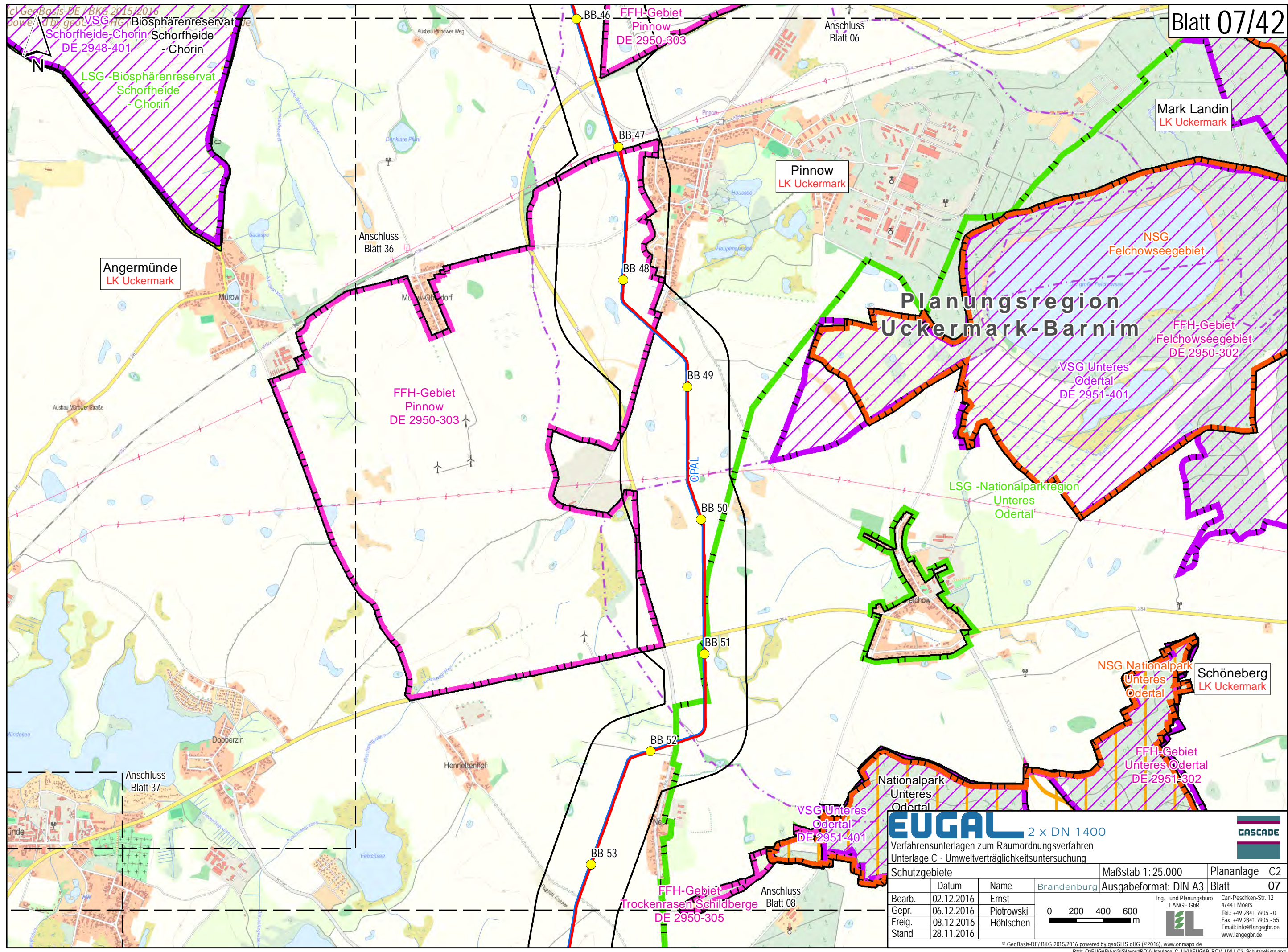
FFH-Gebiet Hintenteiche bei Biesenbrow DE 2849-301



EUGAL 2 x DN 1400
 Verfahrnsunterlagen zum Raumordnungsverfahren
 Unterlage C - Umweltverträglichkeitsuntersuchung

Schutzgebiete		Brandenburg	Maßstab 1: 25.000	Plananlage C2
Bearb.	02.12.2016	Ernst	Ausgabeformat: DIN A3	Blatt 06
Gepr.	06.12.2016	Piotrowski		Ing.- und Planungsbüro LANGE GBR Carl-Peschken-Str. 12 47441 Moers Tel.: +49 2841 7905 - 0 Fax: +49 2841 7905 - 55 Email: info@langegr.de www.langegr.de
Freig.	08.12.2016	Höhlschen		
Stand	28.11.2016			

© GeoBasis-DE/BKG 2015/2016 powered by geoGLIS oHG (©2016), www.onmaps.de
 Path: O:\EUGAB\ArcGIS\layout\ROV\Unterlage_C_UVUEUGAB_ROV_UVU_C2_Schutzgebiete.mxd

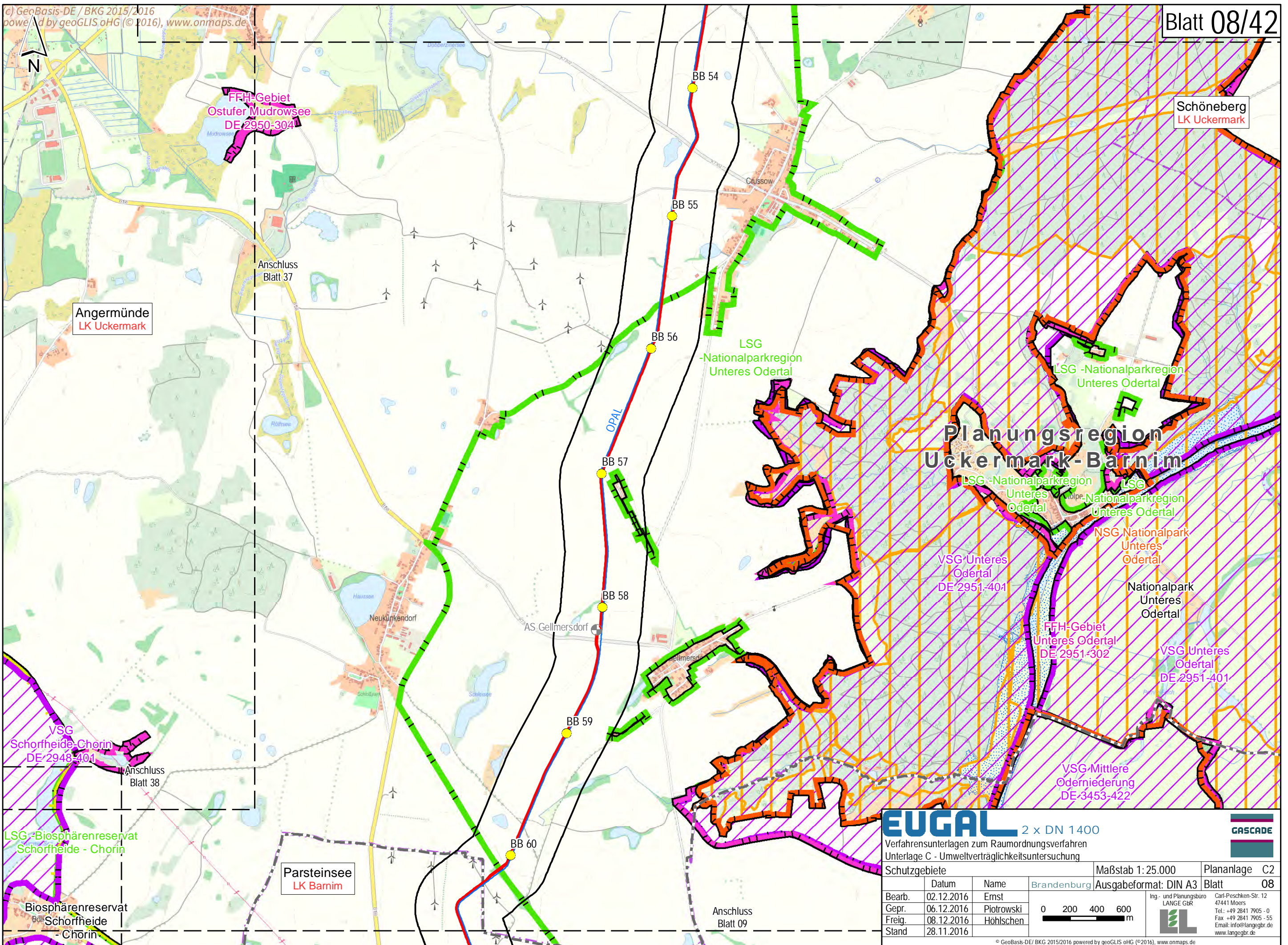


Planungsregion Uckermark-Barnim

EUGAL 2 x DN 1400
 Verfahrnsunterlagen zum Raumordnungsverfahren
 Unterlage C - Umweltverträglichkeitsuntersuchung

Schutzgebiete		Brandenburg	Maßstab 1: 25.000	Plananlage C2
Bearb.	02.12.2016	Ernst	 0 200 400 600 m	Blatt 07
Gepr.	06.12.2016	Piotrowski		
Freig.	08.12.2016	Höhlschen		
Stand	28.11.2016			

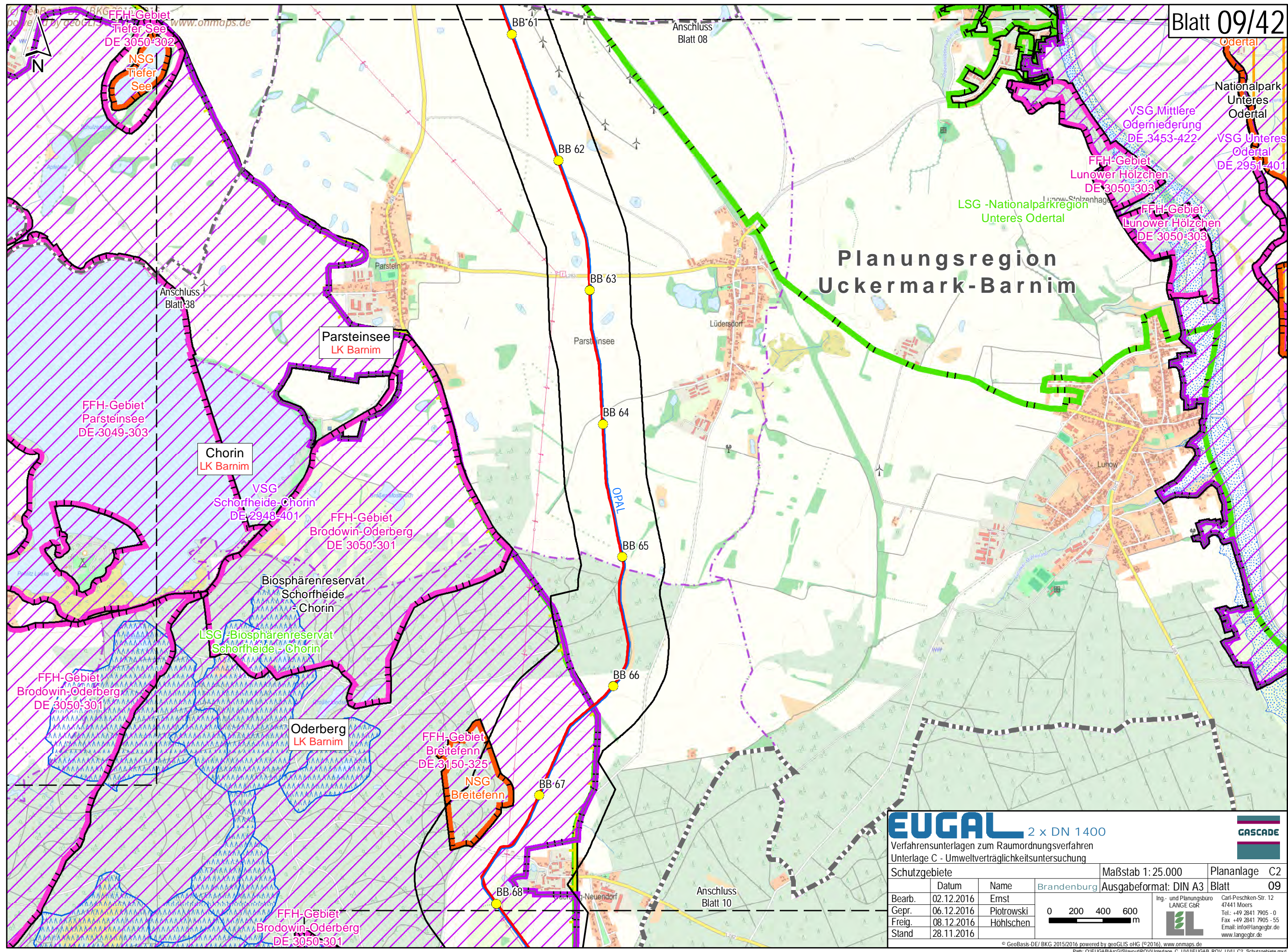
Ing.- und Planungsbüro
LANGE GBR
 Carl-Peschken-Str. 12
 47441 Moers
 Tel.: +49 2841 7905 - 0
 Fax: +49 2841 7905 - 55
 Email: info@langegbr.de
 www.langegbr.de



EUGAL 2 x DN 1400
 Verfahrnsunterlagen zum Raumordnungsverfahren
 Unterlage C - Umweltverträglichkeitsuntersuchung

Schutzgebiete		Brandenburg	Maßstab 1: 25.000	Plananlage C2
Bearb.	02.12.2016	Ernst	Ausgabeformat: DIN A3	Blatt 08
Gepr.	06.12.2016	Piotrowski		Ing.- und Planungsbüro LANGE GBR Carl-Peschken-Str. 12 47441 Moers Tel.: +49 2841 7905 - 0 Fax: +49 2841 7905 - 55 Email: info@langegbr.de www.langegbr.de
Freig.	08.12.2016	Höhlschen		
Stand	28.11.2016			

Planungsregion Uckermark-Barnim

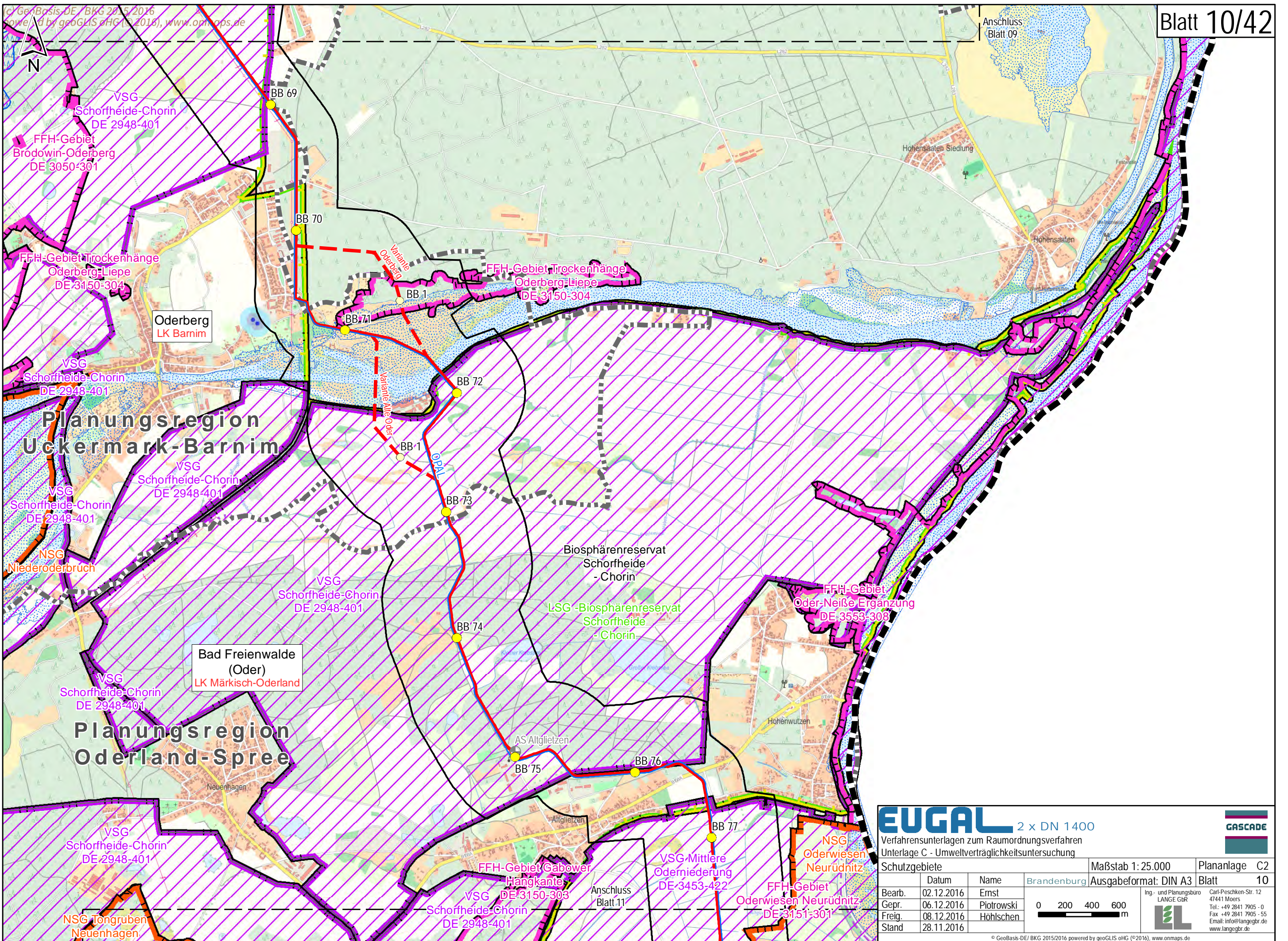


EUGAL 2 x DN 1400
 Verfahrnsunterlagen zum Raumordnungsverfahren
 Unterlage C - Umweltverträglichkeitsuntersuchung

Schutzgebiete		Brandenburg	Maßstab 1: 25.000	Plananlage C2
Bearb.	02.12.2016	Ernst		Blatt 09
Gepr.	06.12.2016	Piotrowski		
Freig.	08.12.2016	Höhlschen		
Stand	28.11.2016			

Ing.- und Planungsbüro LANGE GbR
 Carl-Peschken-Str. 12
 47441 Moers
 Tel.: +49 2841 7905 - 0
 Fax: +49 2841 7905 - 55
 Email: info@langegb.de
 www.langegb.de

© GeoBasis-DE/BKG 2015/2016 powered by geoGLIS oHG (©2016), www.onmaps.de
 Path: O:\EUGAL\ArcGIS\Layout\ROV\Unterlage_C_UVUEUGAB_ROV_UVU_C2_Schutzgebiete.mxd



EUGAL 2 x DN 1400
 Verfahrensunterlagen zum Raumordnungsverfahren
 Unterlage C - Umweltverträglichkeitsuntersuchung

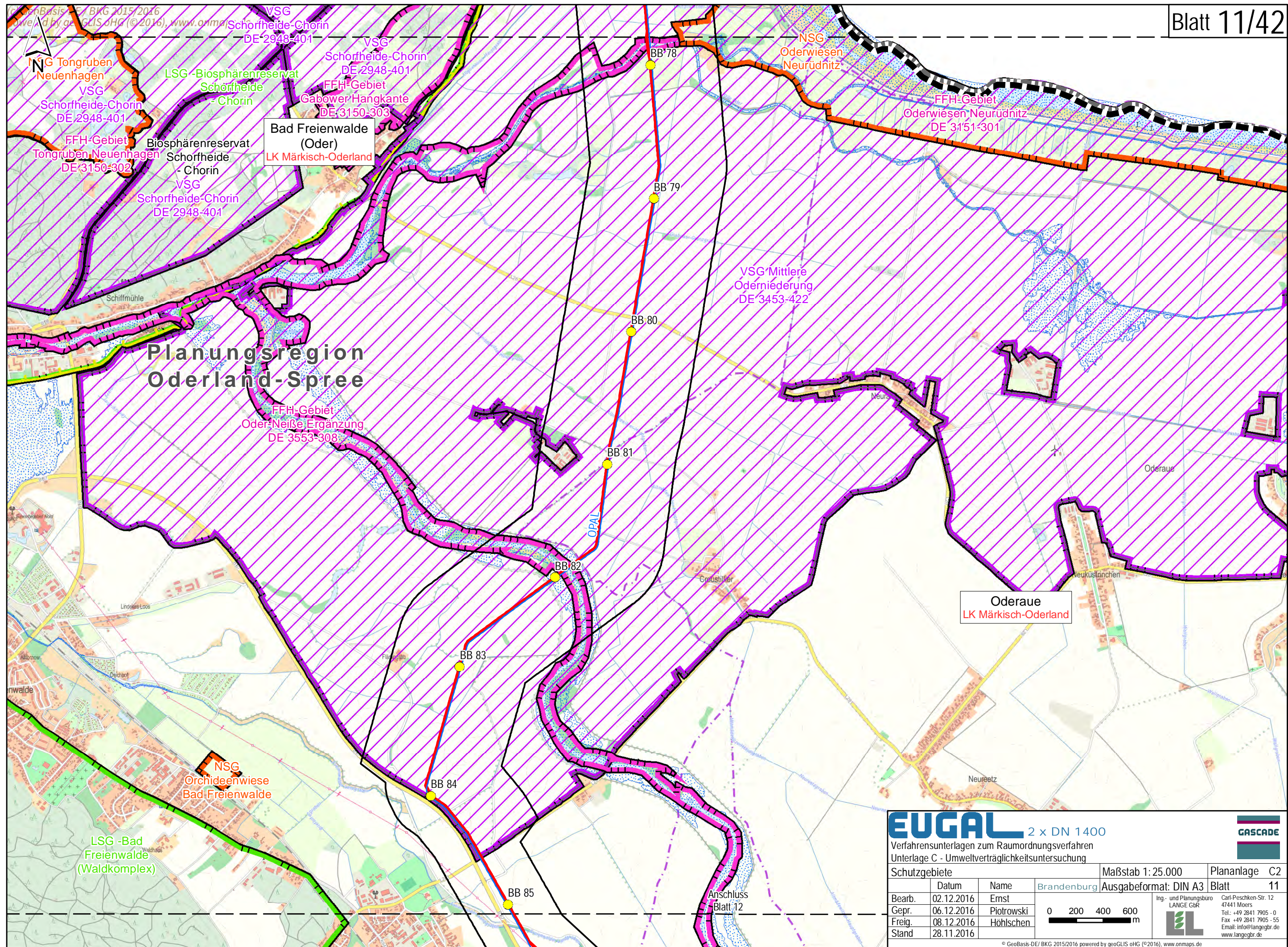
GASCADE

Schutzgebiete		Maßstab 1: 25.000	Plananlage C2
Bearb.	02.12.2016	Ernst	Blatt 10
Gepr.	06.12.2016	Piotrowski	
Freig.	08.12.2016	Höhlschen	
Stand	28.11.2016		

0 200 400 600 m

Ing.- und Planungsbüro
 LANGE GbR
 Carl-Peschken-Str. 12
 47441 Moers
 Tel.: +49 2841 7905 - 0
 Fax: +49 2841 7905 - 55
 Email: info@langebr.de
 www.langebr.de

© GeoBasis-DE / BKG 2015/2016 powered by geoGLIS oHG (©2016), www.onmaps.de
 Path: O:\EUGAL\ArcGIS\layout\ROV\Unterlage_C_UV\UUGAB_ROV_UVU_C2_Schutzgebiete.mxd



**Planungsregion
Oderland-Spree**

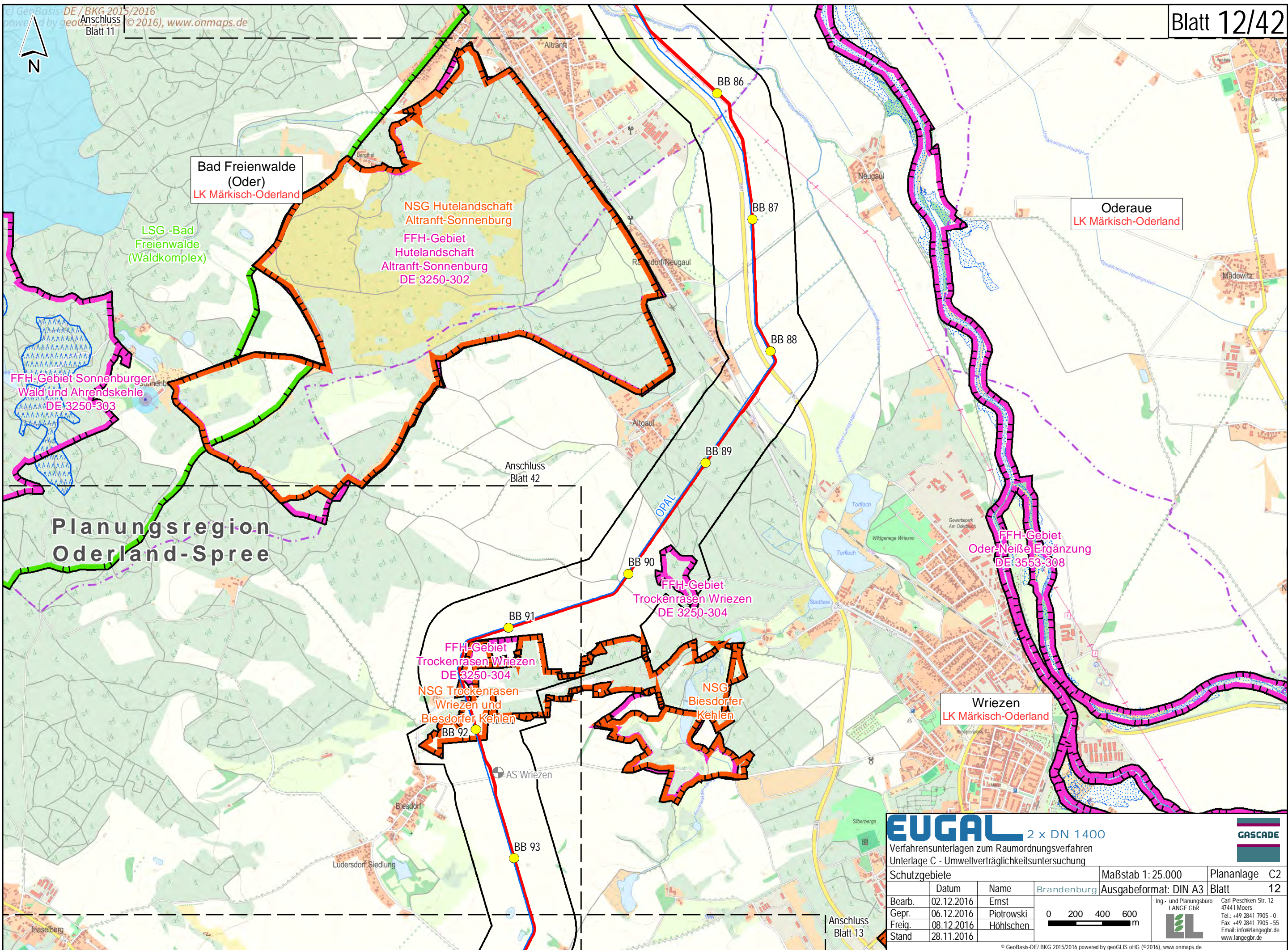
EUGAL 2 x DN 1400
 Verfahrensunterlagen zum Raumordnungsverfahren
 Unterlage C - Umweltverträglichkeitsuntersuchung

GASCADE

Schutzgebiete		Brandenburg	Maßstab 1: 25.000	Plananlage C2
Bearb.	02.12.2016	Ernst		Blatt 11
Gepr.	06.12.2016	Piotrowski		
Freig.	08.12.2016	Höhlschen		
Stand	28.11.2016			

Ing.- und Planungsbüro
LANGE GbR
 Carl-Peschken-Str. 12
 47441 Moers
 Tel.: +49 2841 7905 - 0
 Fax: +49 2841 7905 - 55
 Email: info@langegr.de
 www.langegr.de

© GeoBasis-DE/BKG 2015/2016 powered by geoGLIS oHG (©2016), www.onmaps.de
 Path: O:\EUGAL\ArcGIS\Layout\ROV\Unterlage_C_UV\UUGAB_ROV_UV_U2_Schutzgebiete.mxd



EUGAL 2 x DN 1400
 Verfahrnsunterlagen zum Raumordnungsverfahren
 Unterlage C - Umweltverträglichkeitsuntersuchung

Logo: **GASCADE**

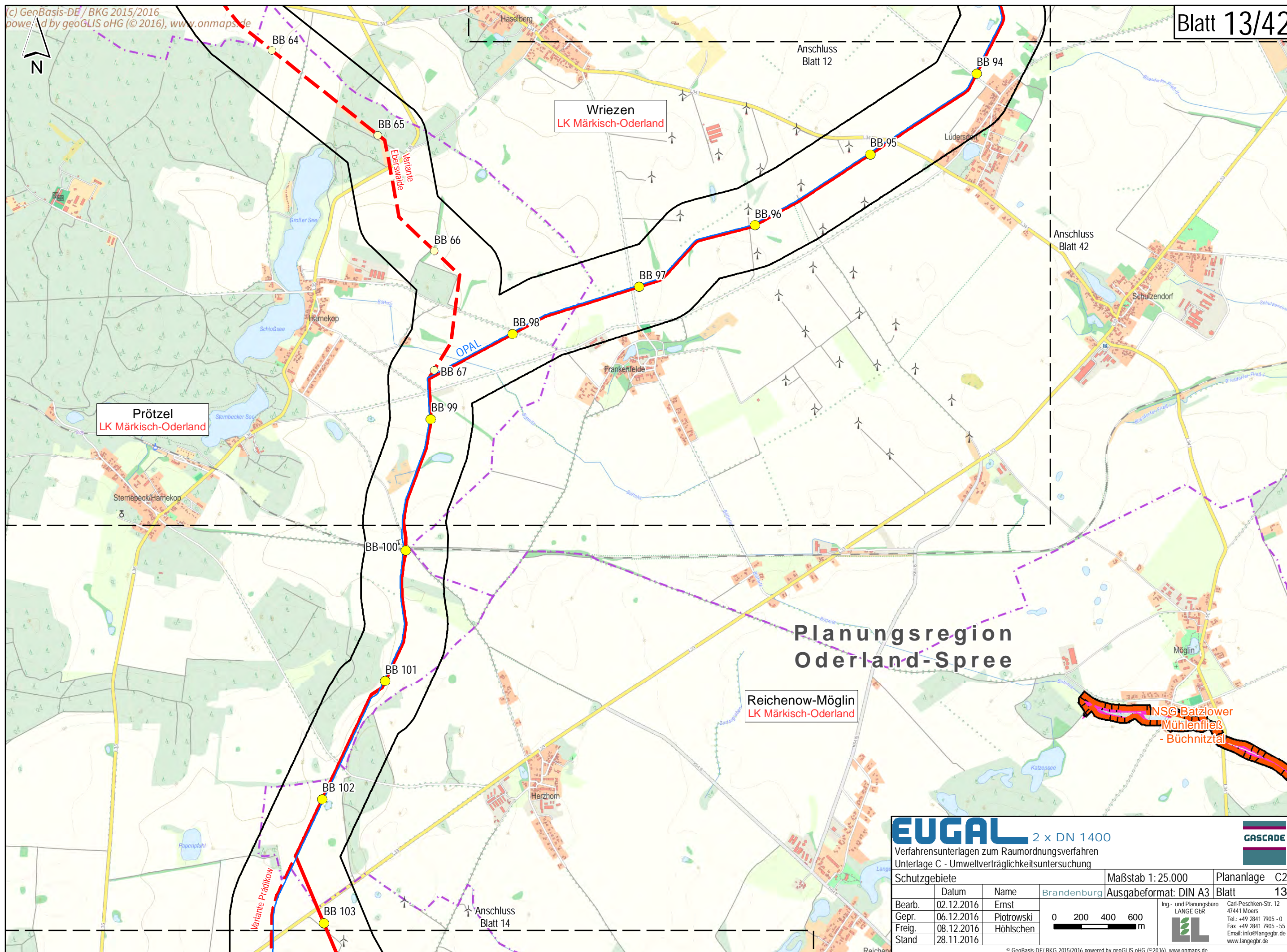
Schutzgebiete		Maßstab 1: 25.000	Plananlage C2
Bearb.	02.12.2016	Ernst	Brandenburg
Gepr.	06.12.2016	Piotrowski	Ausgabeformat: DIN A3
Freig.	08.12.2016	Höhlschen	Blatt 12
Stand	28.11.2016		

0 200 400 600 m

Ing.- und Planungsbüro LANGE GbR
 Carl-Peschken-Str. 12
 47441 Moers
 Tel.: +49 2841 7905 - 0
 Fax: +49 2841 7905 - 55
 Email: info@langebr.de
 www.langebr.de

© GeoBasis-DE / BKG 2015/2016 powered by geoGLIS oHG (©2016), www.onmaps.de
 Path: O:\EUGAL\ArcGIS\Layout\ROV\Unterlage_C_UVUEUGAB_OUV_UUV_C2_Schutzgebiete.mxd

Anschluss Blatt 13



Planungsregion
 Oderland-Spree

EUGAL 2 x DN 1400
 Verfahrnsunterlagen zum Raumordnungsverfahren
 Unterlage C - Umweltverträglichkeitsuntersuchung

Maßstab 1: 25.000
 Ausgabeformat: DIN A3
 Plananlage C2
 Blatt 13

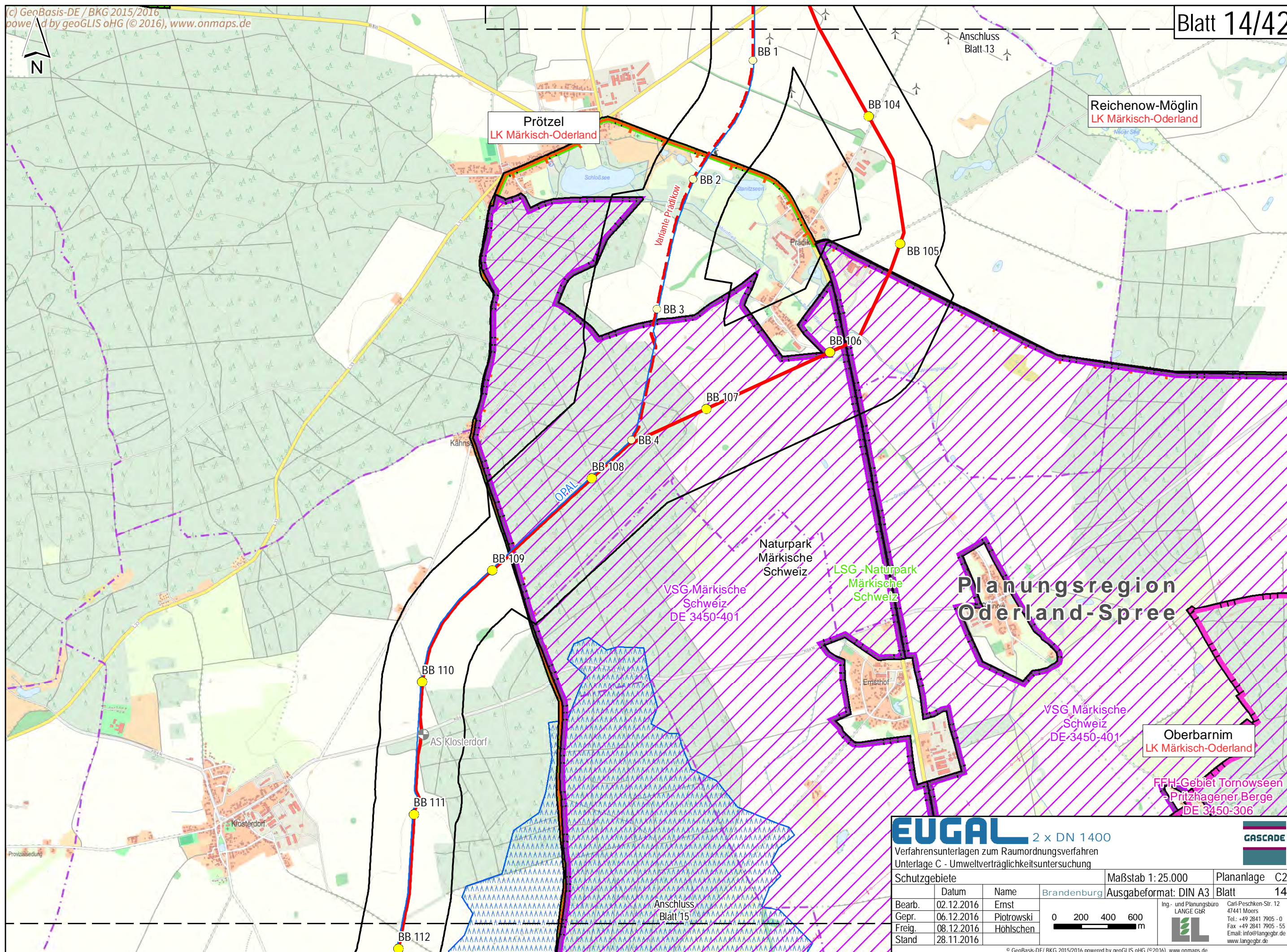
Schutzgebiete		Datum	Name
Bearb.	02.12.2016	Ernst	
Gepr.	06.12.2016	Piotrowski	
Freig.	08.12.2016	Höhlschen	
Stand	28.11.2016		

0 200 400 600 m

Ing.- und Planungsbüro
 LANGE GbR
 Carl-Peschken-Str. 12
 47441 Moers
 Tel.: +49 2841 7905 - 0
 Fax: +49 2841 7905 - 55
 Email: info@langegbr.de
 www.langegbr.de

© GeoBasis-DE / BKG 2015/2016 powered by geoGLIS oHG (© 2016), www.onmaps.de
 Path: O:\EUGAL\ArcGIS\Layout\ROV\Unterlage_C_UV\UUGAB_ROV_UUV_C2_Schutzgebiete.mxd





EUGAL 2 x DN 1400
 Verfahrnsunterlagen zum Raumordnungsverfahren
 Unterlage C - Umweltverträglichkeitsuntersuchung

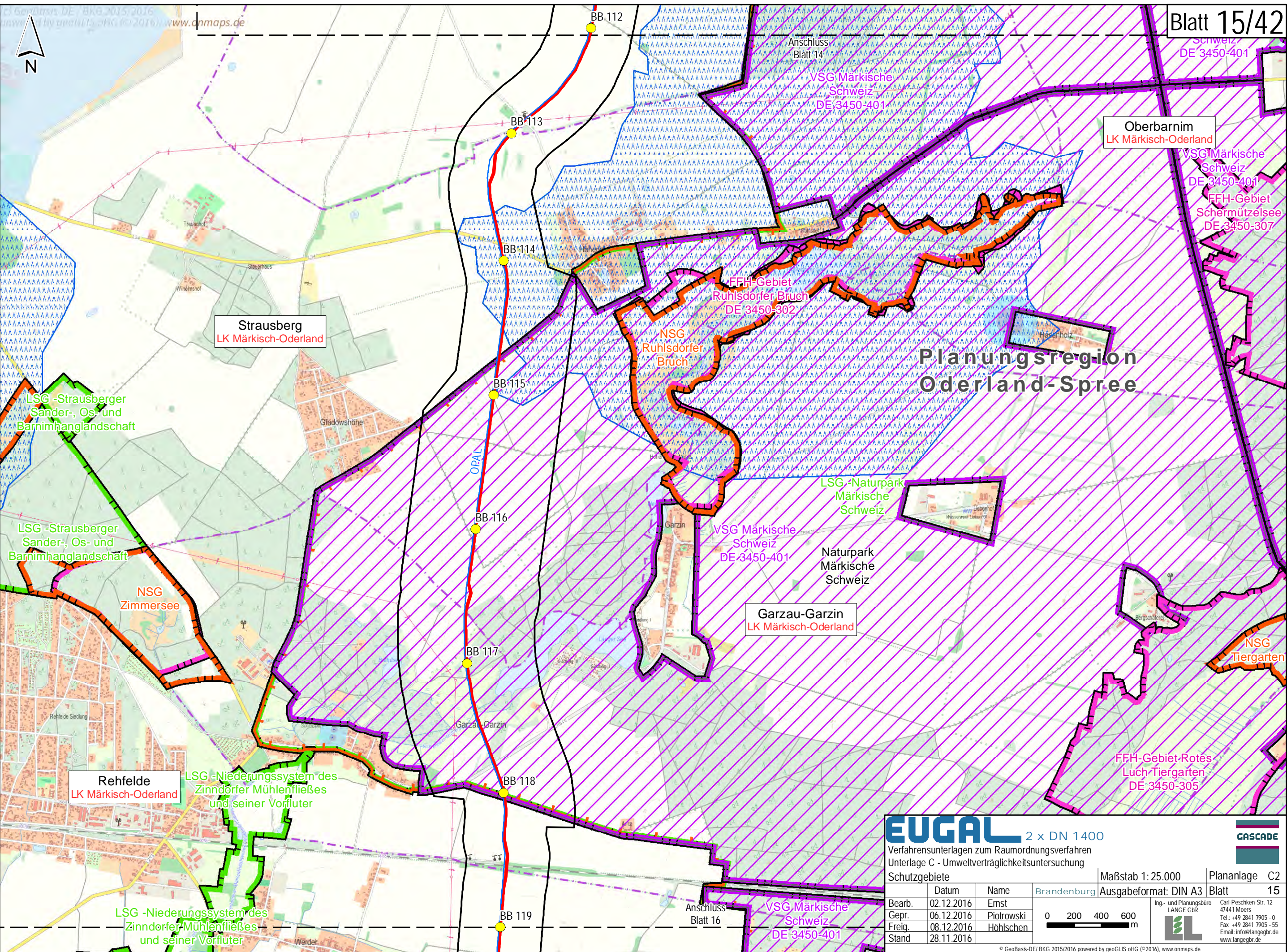
Logo: **GASCADE**

Schutzgebiete		Maßstab 1: 25.000	Plananlage C2
Bearb.	02.12.2016	Name Ernst	Brandenburg
Gepr.	06.12.2016	Piotrowski	Ausgabeformat: DIN A3
Freig.	08.12.2016	Höhlschen	Blatt 14
Stand	28.11.2016		

0 200 400 600 m

Ing.- und Planungsbüro
LANGE GbR
 Carl-Peschken-Str. 12
 47441 Moers
 Tel.: +49 2841 7905 - 0
 Fax: +49 2841 7905 - 55
 Email: info@langebr.de
 www.langebr.de

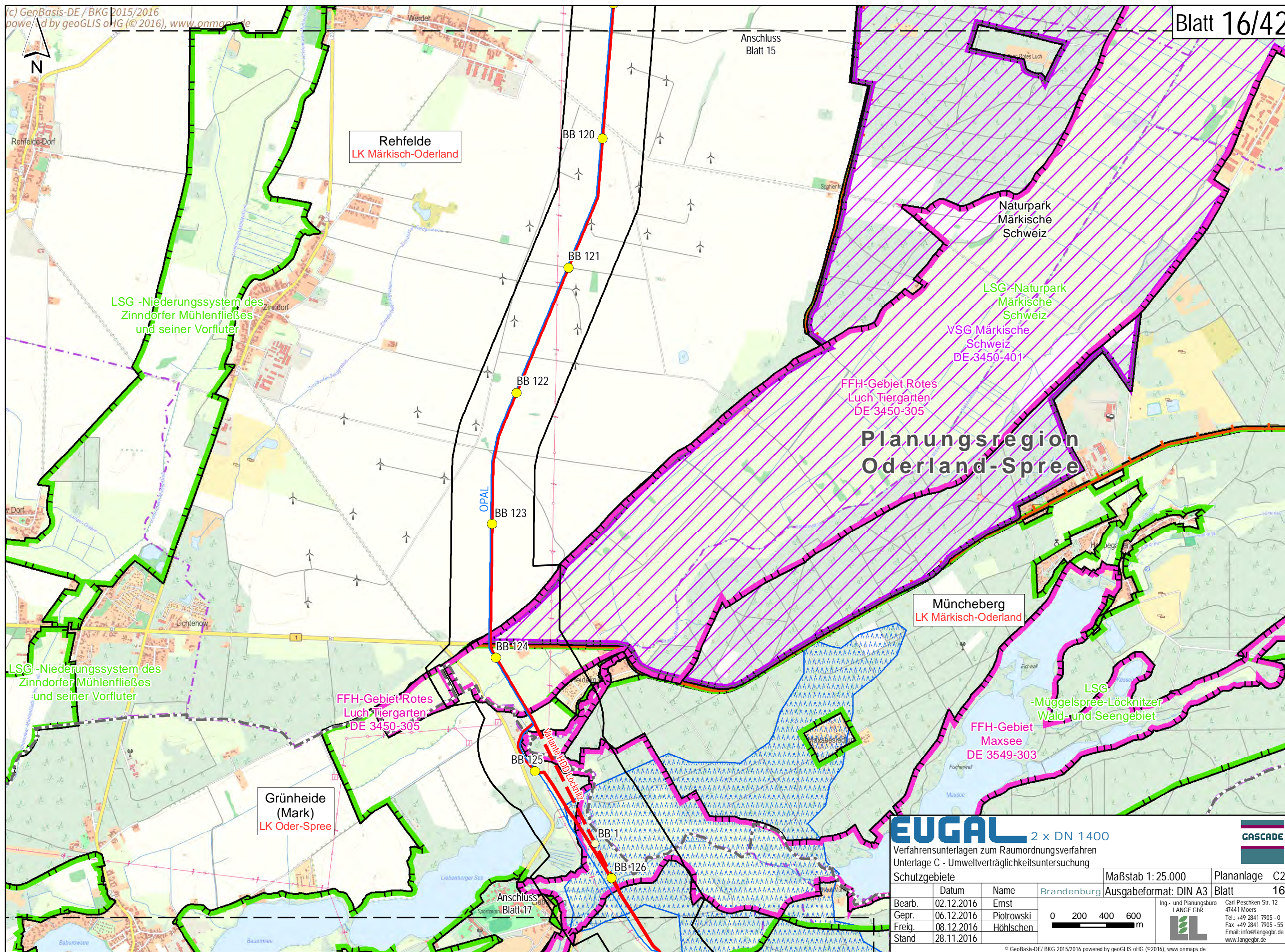
© GeoBasis-DE/ BKG 2015/2016 powered by geoGLIS oHG (©2016), www.onmaps.de
 Path: O:\EUGAL\ArcGIS\layout\ROV\Unterlage_C_UVU\EUGAB_ROV_UVU_C2_Schutzgebiete.mxd



EUGAL 2 x DN 1400
 Verfahrnsunterlagen zum Raumordnungsverfahren
 Unterlage C - Umweltverträglichkeitsuntersuchung

Schutzgebiete		Brandenburg	Maßstab 1: 25.000	Plananlage C2
Bearb.	02.12.2016	Ernst		Blatt 15
Gepr.	06.12.2016	Piotrowski		
Freig.	08.12.2016	Höhlschen		
Stand	28.11.2016			

Ing.- und Planungsbüro LANGE GBR
 Carl-Peschken-Str. 12
 47441 Moers
 Tel.: +49 2841 7905 - 0
 Fax: +49 2841 7905 - 55
 Email: info@langegbr.de
 www.langegbr.de



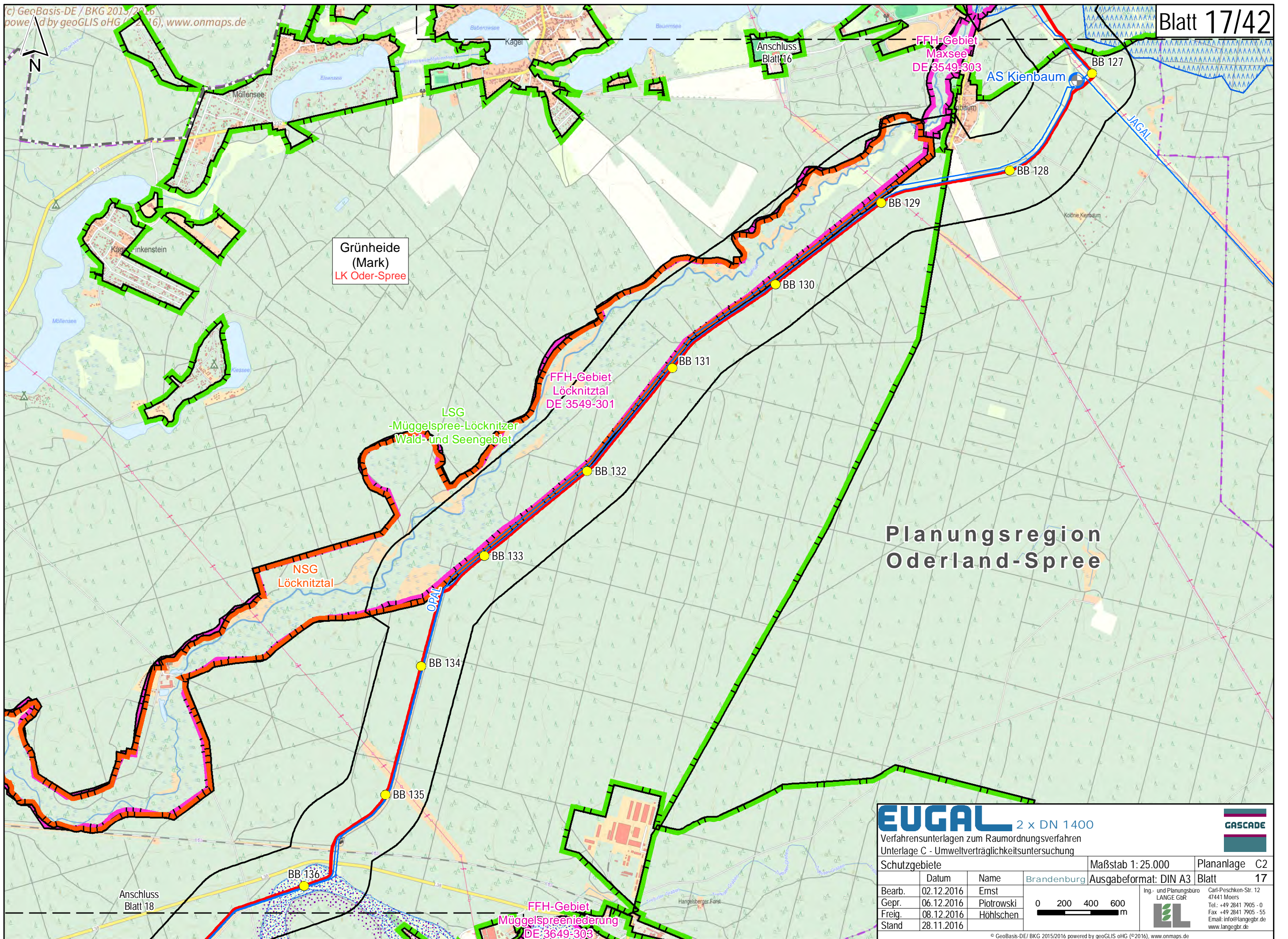
EUGAL 2 x DN 1400
 Verfahrensunterlagen zum Raumordnungsverfahren
 Unterlage C - Umweltverträglichkeitsuntersuchung

Maßstab 1: 25.000
 Ausgabeformat: DIN A3
 Plananlage C2
 Blatt 16

Datum	Name	Brandenburg
Bearb. 02.12.2016	Ernst	
Gepr. 06.12.2016	Piotrowski	
Freig. 08.12.2016	Höhlschen	
Stand 28.11.2016		

0 200 400 600 m

Ing.- und Planungsbüro
LANGE GbR
 Carl-Peschken-Str. 12
 47441 Moers
 Tel.: +49 2841 7905 - 0
 Fax: +49 2841 7905 - 55
 Email: info@langebr.de
 www.langebr.de



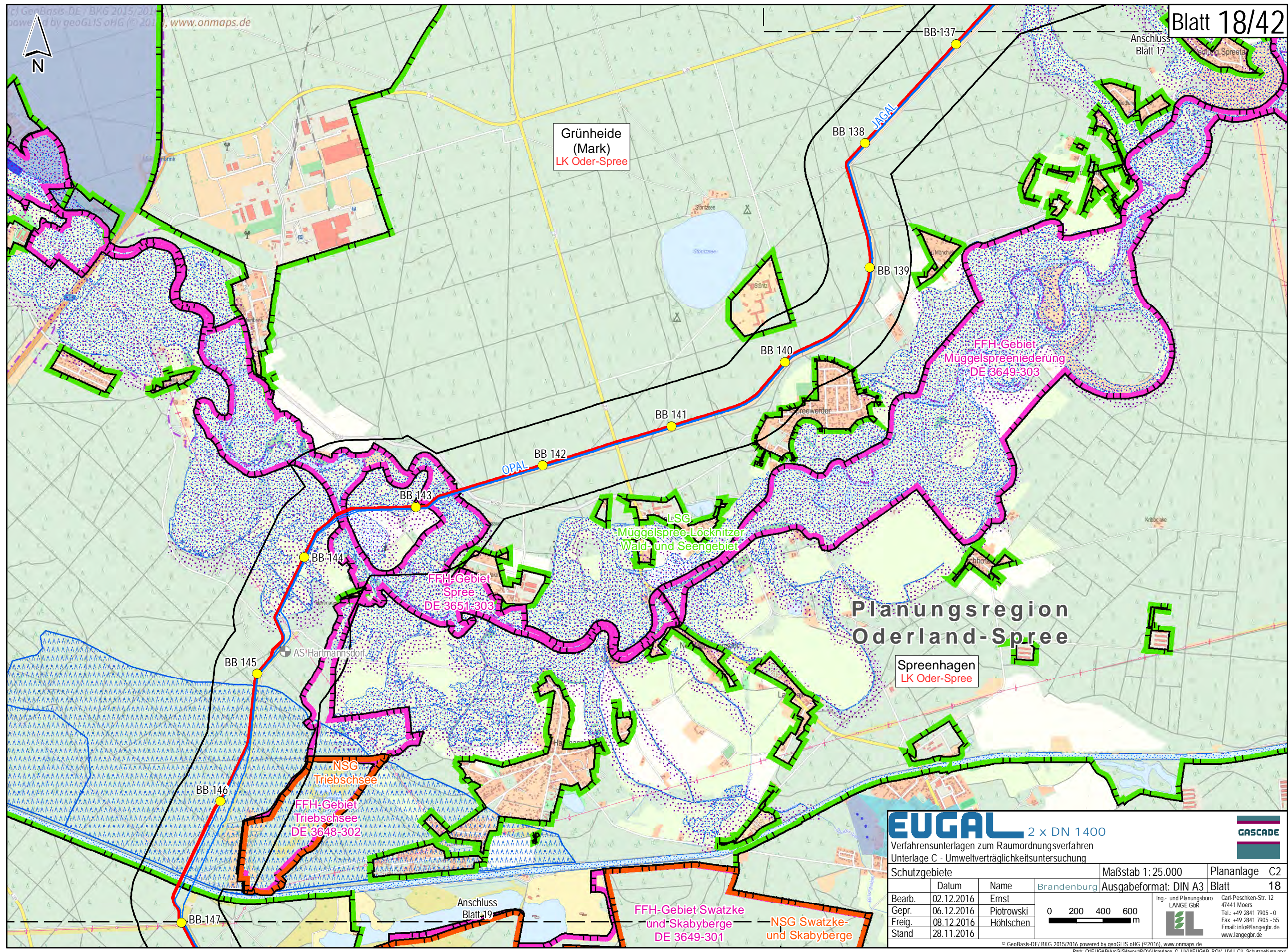
Planungsregion
 Oderland-Spree

EUGAL 2 x DN 1400
 Verfahrnsunterlagen zum Raumordnungsverfahren
 Unterlage C - Umweltverträglichkeitsuntersuchung

GASCADE

Schutzgebiete		Brandenburg	Maßstab 1: 25.000	Plananlage C2	
Bearb.	02.12.2016	Ernst	0 200 400 600 m	Blatt 17	
Gepr.	06.12.2016	Piotrowski		Ing.- und Planungsbüro LANGE GbR	Carl-Peschken-Str. 12 47441 Moers Tel.: +49 2841 7905 - 0 Fax: +49 2841 7905 - 55 Email: info@langebr.de www.langebr.de
Freig.	08.12.2016	Höhlschen			
Stand	28.11.2016				

© GeoBasis-DE / BKG 2015/2016 powered by geoGLIS oHG (©2016), www.onmaps.de
 Path: O:\EUGAL\ArcGIS\Layout\ROV\Unterlage_C_UVU\EUGAB_ROV_UVU_C2_Schutzgebiete.mxd



Grünheide
(Mark)
LK Oder-Spree

FFH-Gebiet
Muggelspreeiederung
DE 3649-303

LSG
Muggelspree-Löcknitzer
Wald- und Seengebiet

FFH-Gebiet
Spree
DE 3651-303

Planungsregion
Oderland-Spree

Spreehagen
LK Oder-Spree

NSG
Triebsee
FFH-Gebiet
Triebsee
DE 3648-302

FFH-Gebiet Swatzke
und Skabyberge
DE 3649-301

NSG Swatzke-
und Skabyberge

EUGAL 2 x DN 1400

Verfahrensunterlagen zum Raumordnungsverfahren
Unterlage C - Umweltverträglichkeitsuntersuchung

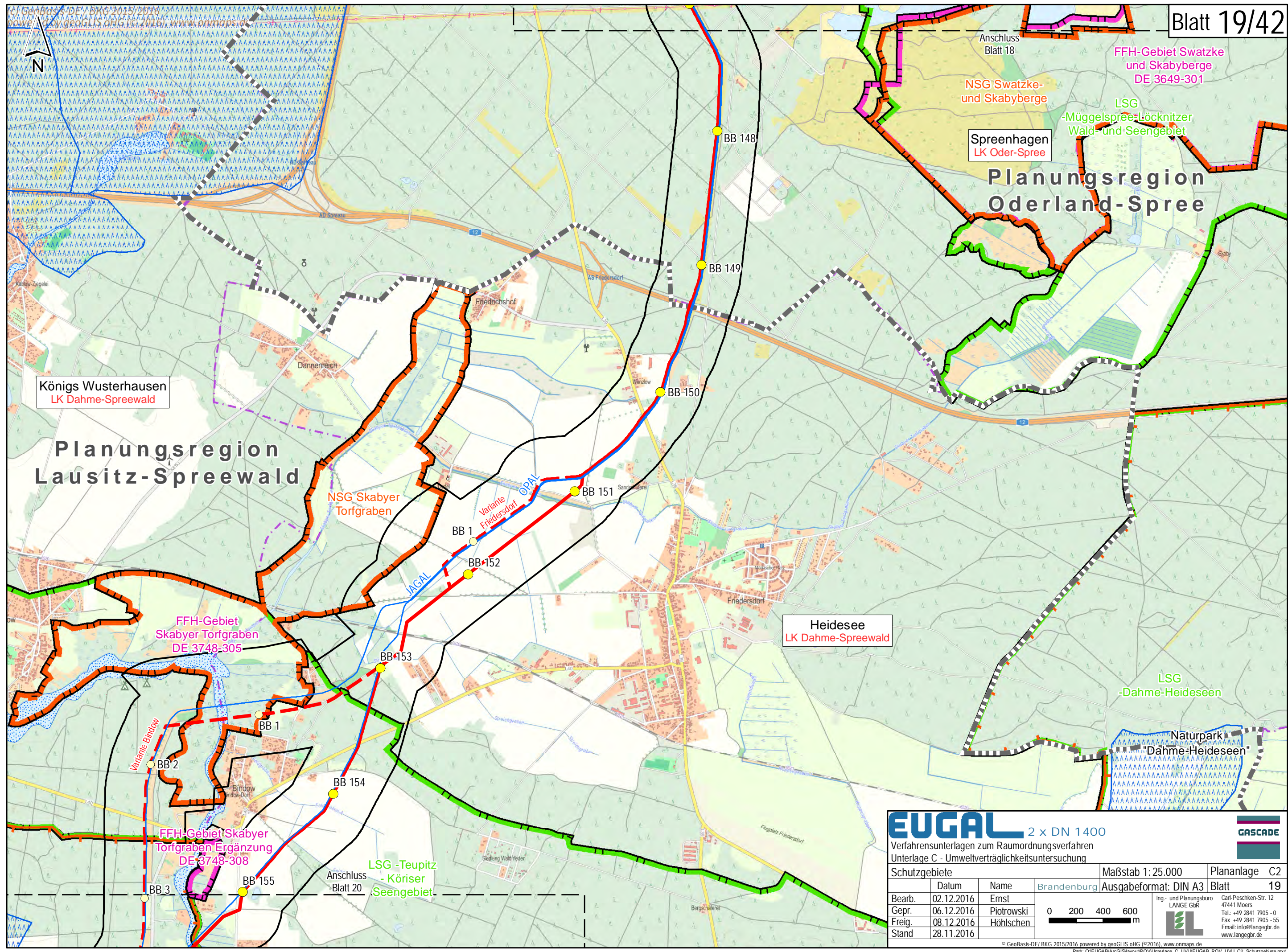


Schutzgebiete Maßstab 1: 25.000 Plananlage C2

Bearb.	Datum	Name	Brandenburg
02.12.2016	02.12.2016	Ernst	
06.12.2016	06.12.2016	Piotrowski	
08.12.2016	08.12.2016	Höhlschen	
28.11.2016	28.11.2016		

Ausgabeformat: DIN A3		Blatt
0 200 400 600 m		18

Ing.- und Planungsbüro
LANGE GbR
Carl-Peschken-Str. 12
47441 Moers
Tel.: +49 2841 7905 - 0
Fax: +49 2841 7905 - 55
Email: info@langegr.de
www.langegr.de



Königs Wusterhausen
LK Dahme-Spreewald

Planungsregion
Lausitz-Spreewald

NSG Skabyer
Torfgraben

FFH-Gebiet
Skabyer Torfgraben
DE 3748-305

FFH-Gebiet Skabyer
Torfgraben Ergänzung
DE-3748-308

LSG -Teupitz
- Köriser
Seengebiet

NSG Swatzke-
und Skabyberge

LSG
-Müggelespree-Löcknitzer
Wald- und Seengebiet

Spreenhagen
LK Oder-Spree

Planungsregion
Oderland-Spree

Heideseer
LK Dahme-Spreewald

LSG
-Dahme-Heideseen

Naturpark
"Dahme-Heideseen"

EUGAL 2 x DN 1400
Verfahrensunterlagen zum Raumordnungsverfahren
Unterlage C - Umweltverträglichkeitsuntersuchung

Brandenburg

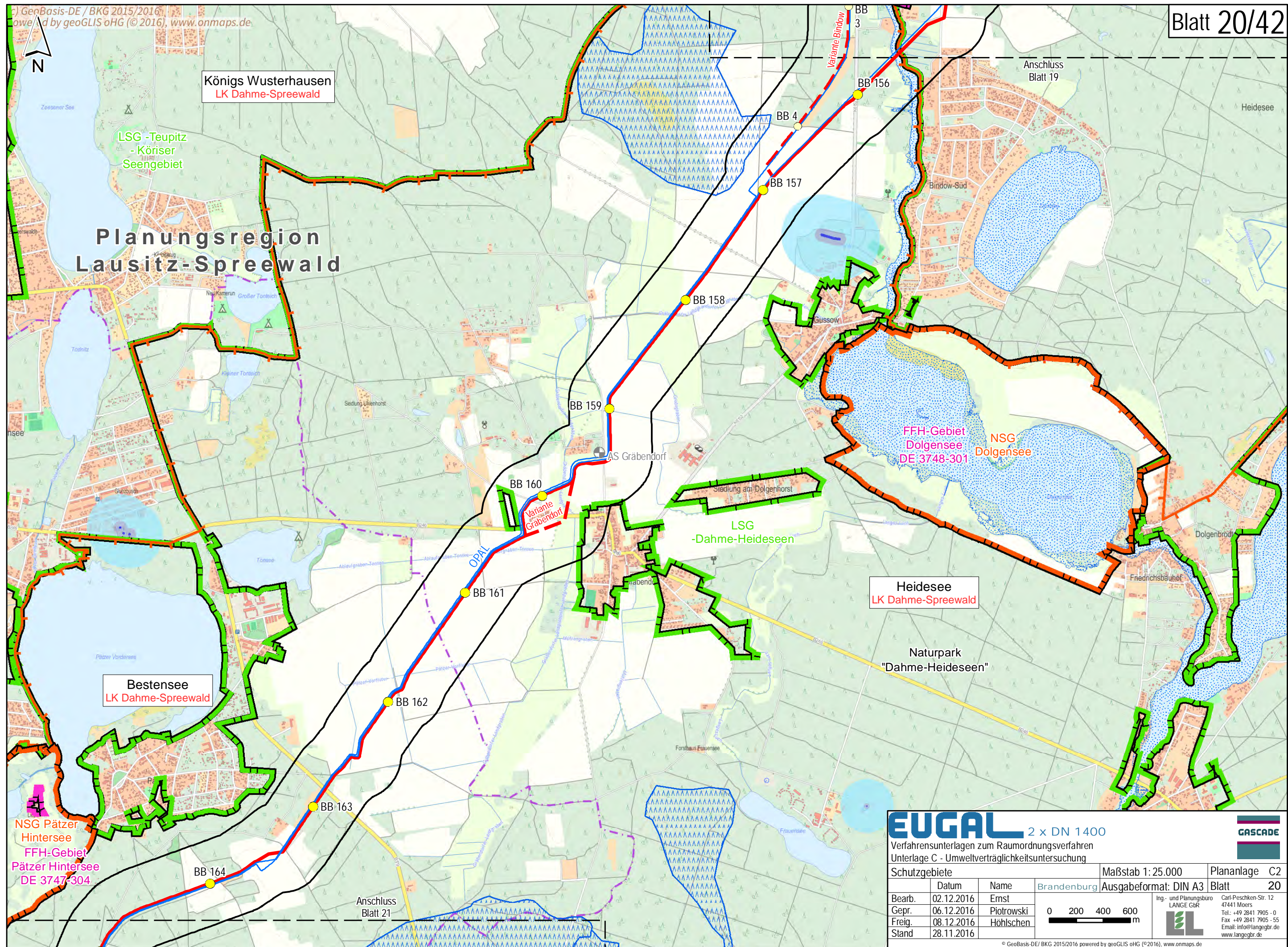
Maßstab 1: 25.000
Ausgabeformat: DIN A3
Plananlage C2
Blatt 19

Datum	Name
02.12.2016	Ernst
06.12.2016	Piotrowski
08.12.2016	Höhlschen
28.11.2016	

0 200 400 600 m

Ing.- und Planungsbüro
LANGE GbR
Carl-Peschken-Str. 12
47441 Moers
Tel.: +49 2841 7905 - 0
Fax: +49 2841 7905 - 55
Email: info@langebr.de
www.langebr.de

© GeoBasis-DE/BKG 2015/2016 powered by geoGLIS oHG (©2016), www.onmaps.de
Path: O:\EUGAB\ArcGIS\layoutr\ROV\Unterlage_C_UVUEUGAB_ROV_UVU_C2_Schutzgebiete.mxd



EUGAL 2 x DN 1400
 Verfahrnsunterlagen zum Raumordnungsverfahren
 Unterlage C - Umweltverträglichkeitsuntersuchung

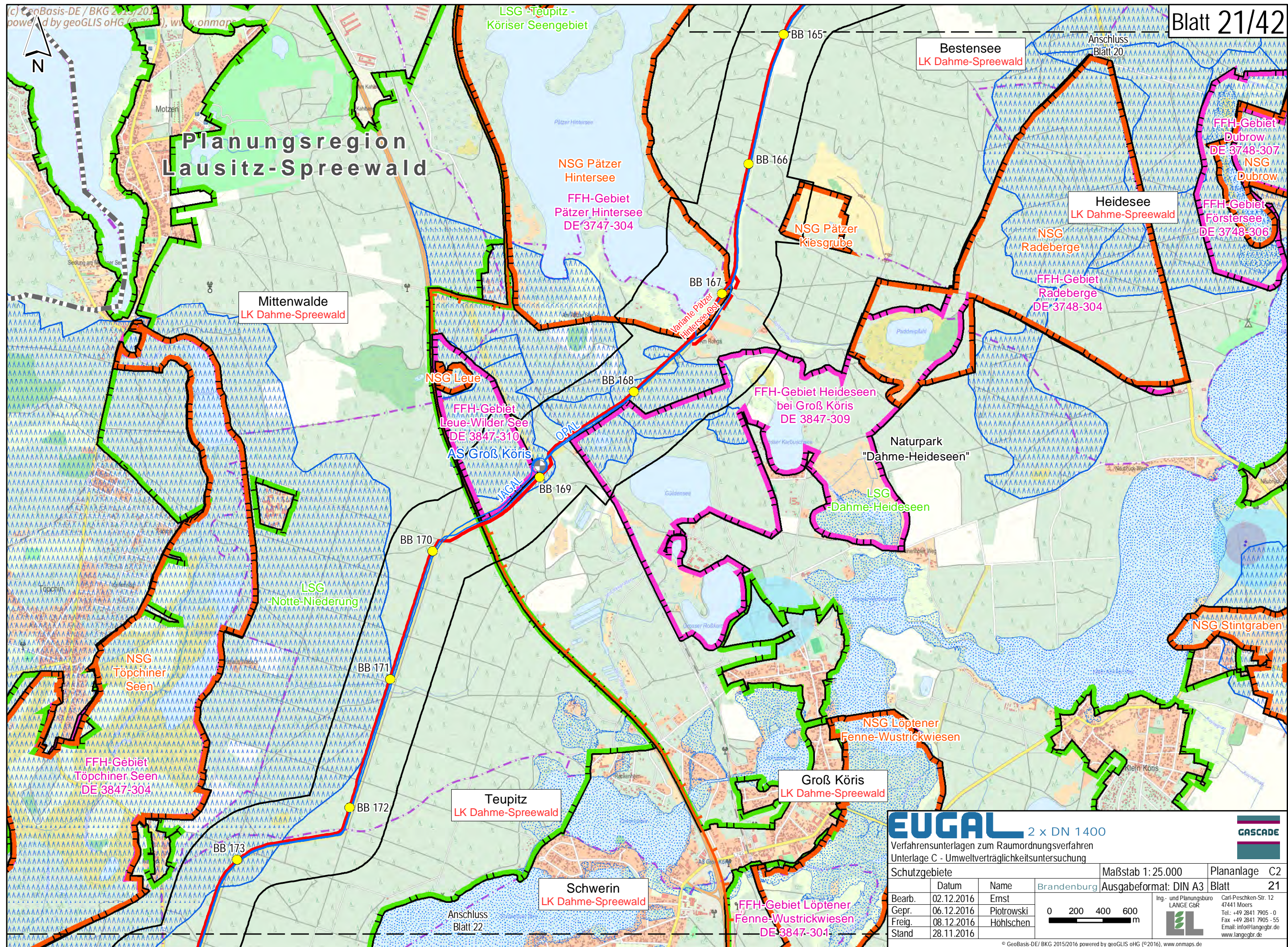
Brandenburg

Schutzgebiete		Maßstab 1: 25.000	Plananlage C2
Bearb.	02.12.2016	Ernst	Blatt 20
Gepr.	06.12.2016	Piotrowski	
Freig.	08.12.2016	Höhlschen	
Stand	28.11.2016		

0 200 400 600 m

Ing.- und Planungsbüro
LANGE GbR
 Carl-Peschken-Str. 12
 47441 Moers
 Tel.: +49 2841 7905 - 0
 Fax: +49 2841 7905 - 55
 Email: info@langebr.de
 www.langebr.de

© GeoBasis-DE / BKG 2015/2016 powered by geoGLIS oHG (© 2016), www.onmaps.de
 Path: O:\EUGAL\ArcGIS\layout\ROV\Unterlage_C_UV\UUGAB_ROV_UVU_C2_Schutzgebiete.mxd



Planungsregion Lausitz-Spreewald

Mittenwalde
LK Dahme-Spreewald

NSG Pätzter Hintersee
FFH-Gebiet Pätzter Hintersee
DE 3747-304

Bestensee
LK Dahme-Spreewald

Heidesee
LK Dahme-Spreewald

FFH-Gebiet Dubrow
DE 3748-307
NSG Dubrow

FFH-Gebiet Förstersee
DE 3748-306

NSG Radeberge
FFH-Gebiet Radeberge
DE 3748-304

FFH-Gebiet Heideseen bei Groß Köris
DE 3847-309

Naturpark "Dahme-Heideseen"

LSG Dahme-Heideseen

NSG Leue
FFH-Gebiet Leue-Wilder See
DE 3847-310
AS Groß Köris

LSG Notte-Niederung

NSG Stintgraben

NSG Töpchiner Seen
FFH-Gebiet Töpchiner Seen
DE 3847-304

NSG Löptener Fenne-Wustringwiesen

Teupitz
LK Dahme-Spreewald

Groß Köris
LK Dahme-Spreewald

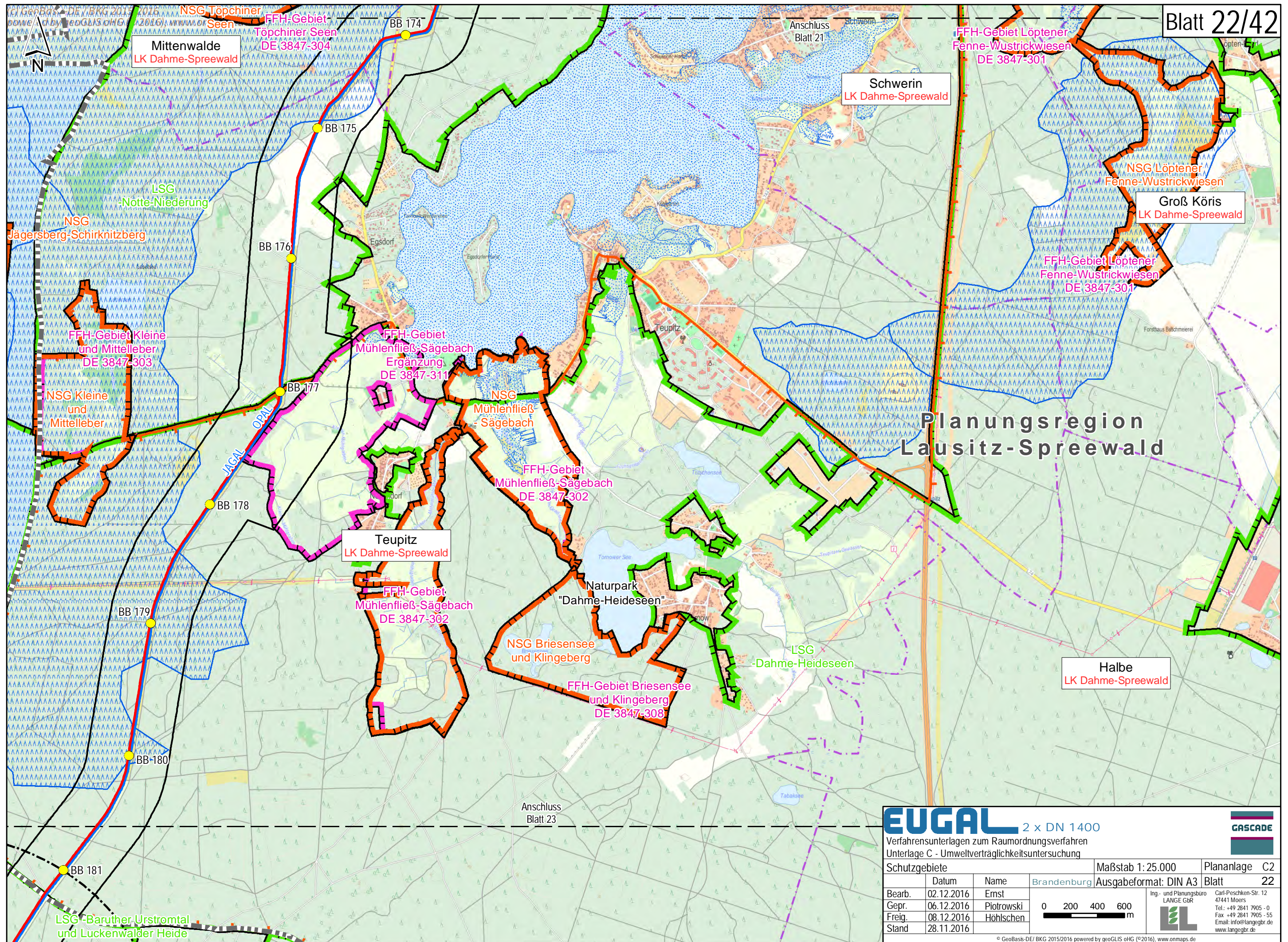
Schwerin
LK Dahme-Spreewald

FFH-Gebiet Löptener Fenne-Wustringwiesen
DE 3847-301

EUGAL 2 x DN 1400
Verfahrensunterlagen zum Raumordnungsverfahren
Unterlage C - Umweltverträglichkeitsuntersuchung

Schutzgebiete		Brandenburg	Maßstab 1: 25.000	Plananlage C2
Bearb.	02.12.2016	Ernst	 0 200 400 600 m	Blatt 21
Gepr.	06.12.2016	Piotrowski		Ing.- und Planungsbüro LANGE GbR Carl-Peschken-Str. 12 47441 Moers Tel.: +49 2841 7905 - 0 Fax: +49 2841 7905 - 55 Email: info@langegbr.de www.langegbr.de
Freig.	08.12.2016	Höhlschen		
Stand	28.11.2016			

© GeoBasis-DE / BKG 2015/2016 powered by geoGLIS oHG (© 2016), www.onmaps.de
 Pfad: O:\EUGAL\ArcGIS\layout\ROV\Unterlage_C_UVUEUGAB_RUV_UVU_C2_Schutzgebiete.mxd



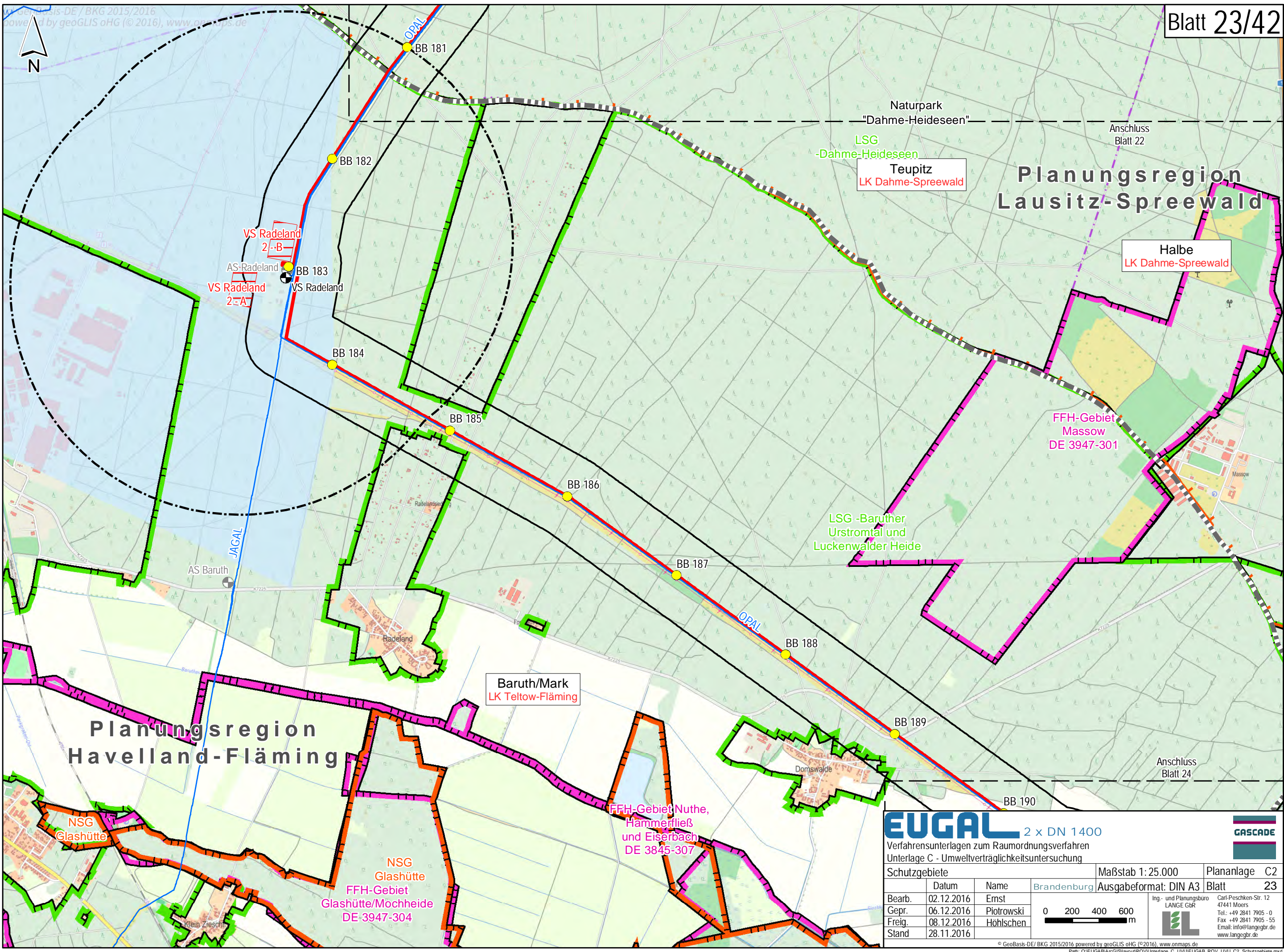
Planungsregion Lausitz-Spreewald

EUGAL 2 x DN 1400
 Verordnungsunterlagen zum Raumordnungsverfahren
 Unterlage C - Umweltverträglichkeitsuntersuchung

Schutzgebiete		Brandenburg	Maßstab 1: 25.000	Plananlage C2
Bearb.	02.12.2016	Ernst		Blatt 22
Gepr.	06.12.2016	Piotrowski		
Freig.	08.12.2016	Höhlschen		
Stand	28.11.2016			

Ing.- und Planungsbüro LANGE GbR
 Carl-Peschken-Str. 12
 47441 Moers
 Tel.: +49 2841 7905 - 0
 Fax: +49 2841 7905 - 55
 Email: info@langebr.de
 www.langebr.de

© GeoBasis-DE/BKG 2015/2016 powered by geoGLIS oHG (©2016), www.onmaps.de
 Path: O:\EUGAL\ArcGIS\layout\ROV\Unterlage_C_UVUEUGAB_ROV_UVU_C2_Schutzgebiete.mxd

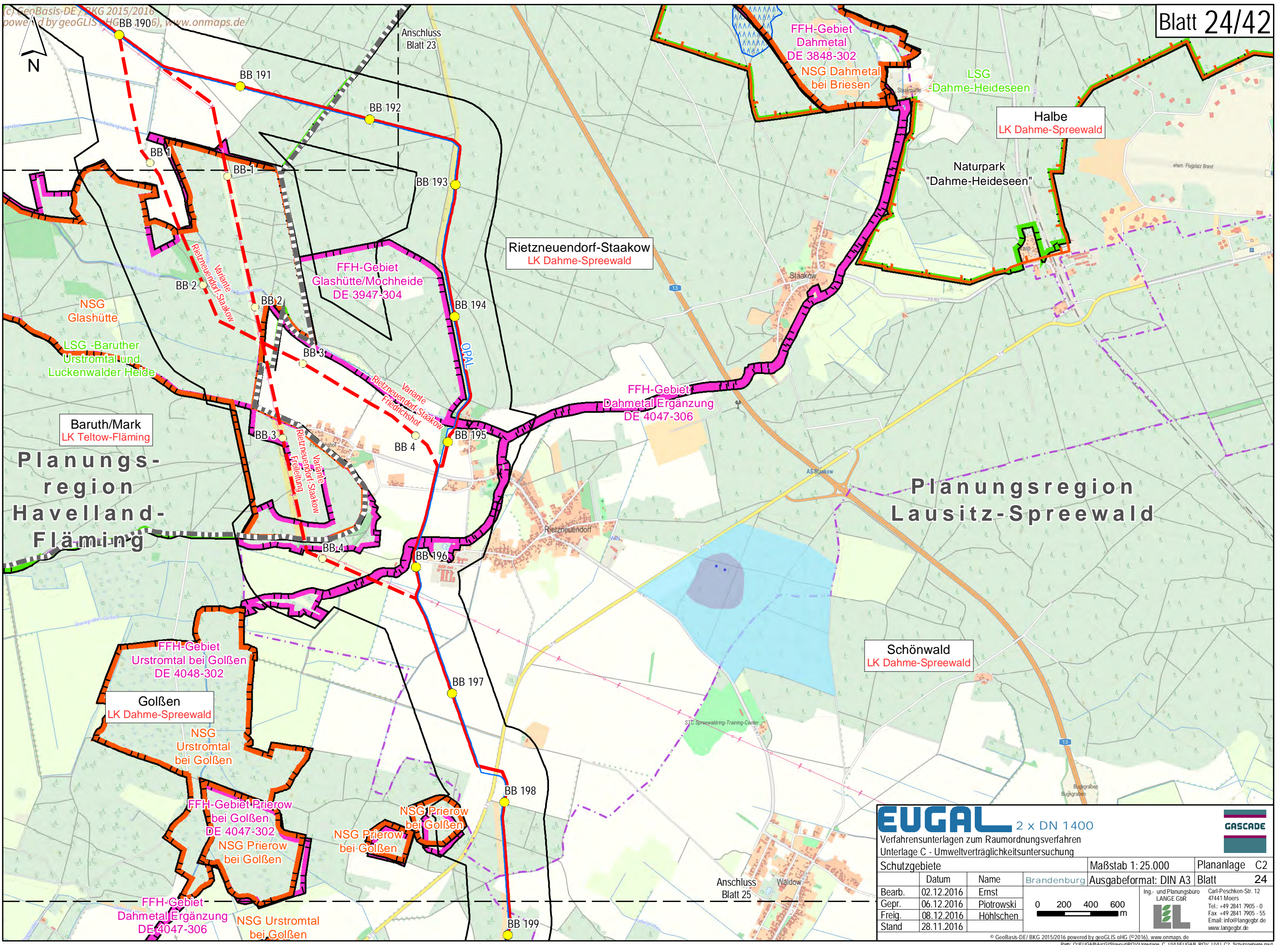


EUGAL 2 x DN 1400
Verfahrensunterlagen zum Raumordnungsverfahren
Unterlage C - Umweltverträglichkeitsuntersuchung

GASCADE

Schutzgebiete		Brandenburg	Maßstab 1: 25.000	Plananlage C2	
Bearb.	02.12.2016	Ernst		Blatt 23	
Gepr.	06.12.2016	Piotrowski			Carl-Peschken-Str. 12 47441 Moers Tel.: +49 2841 7905 - 0 Fax: +49 2841 7905 - 55 Email: info@langebr.de www.langebr.de
Freig.	08.12.2016	Höhlschen			
Stand	28.11.2016				

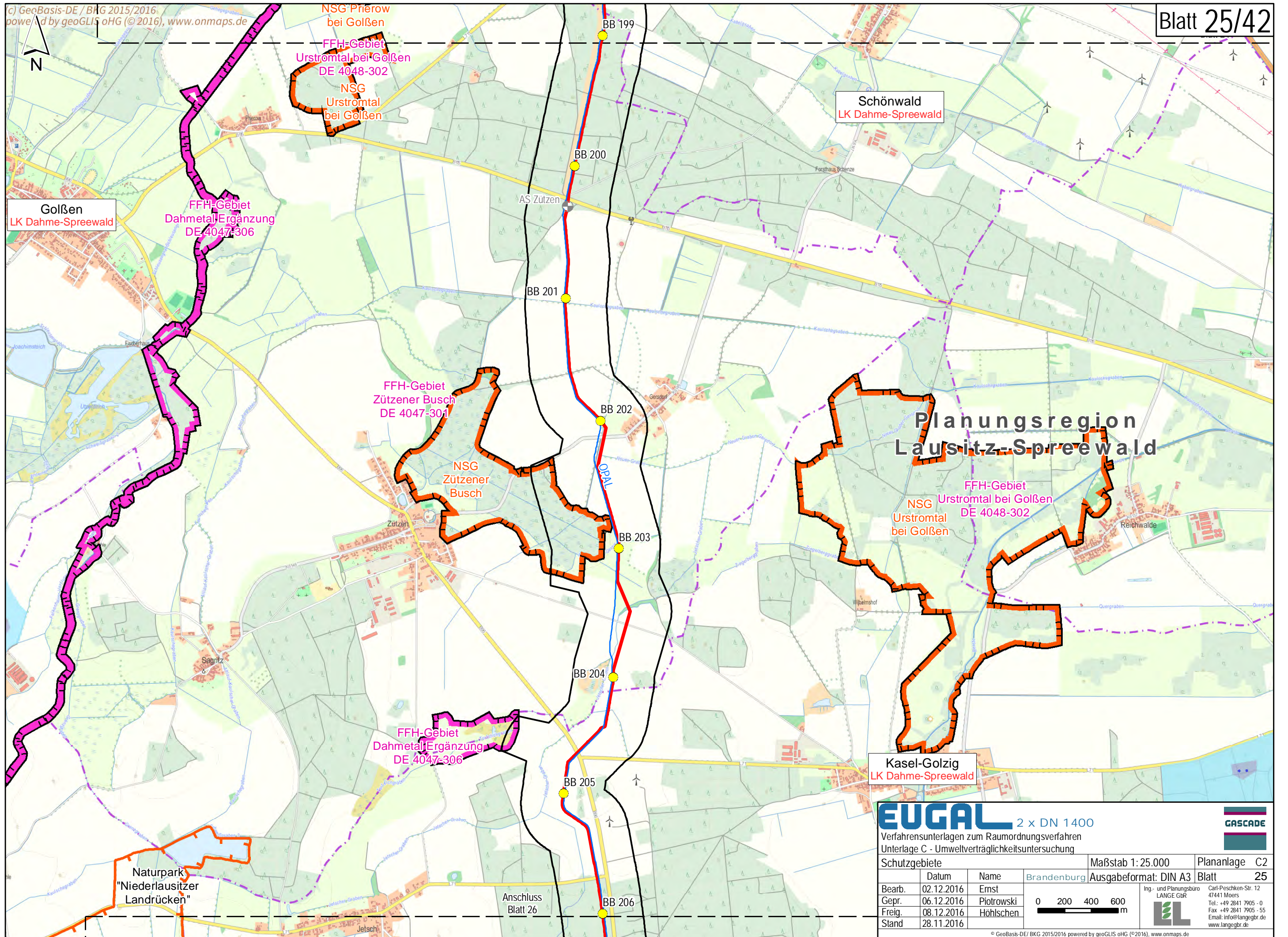
© GeoBasis-DE/ BKG 2015/2016 powered by geoGLIS oHG (©2016), www.onmaps.de
Path: O:\EUGAL\ArcGIS\Layout\ROV\Unterlage_C_UVUEUGAB_ROV_UVU_C2_Schutzgebiete.mxd



EUGAL 2 x DN 1400
 Verfahrnsunterlagen zum Raumordnungsverfahren
 Unterlage C - Umweltverträglichkeitsuntersuchung

Schutzgebiete		Brandenburg	Maßstab 1: 25.000	Plananlage C2	
Bearb.	02.12.2016	Ernst	Ausgabeformat: DIN A3 0 200 400 600 m	Blatt 24	
Gepr.	06.12.2016	Piotrowski		Ing.- und Planungsbüro LANGE GbR	Carl-Peschken-Str. 12 47441 Moers Tel.: +49 2841 7905 - 0 Fax: +49 2841 7905 - 55 Email: info@langebr.de www.langebr.de
Freig.	08.12.2016	Höhlschen			
Stand	28.11.2016				

© GeoBasis-DE / BKG 2015/2016 powered by geoGLIS oHG (©2016), www.onmaps.de
 Path: O:\EUGAL\ArcGIS\layou\ROV\Unterlage_C_UVUEUGAL_ROV_UVU_C2_Schutzgebiete.mxd



EUGAL 2 x DN 1400
 Verfahrnsunterlagen zum Raumordnungsverfahren
 Unterlage C - Umweltverträglichkeitsuntersuchung

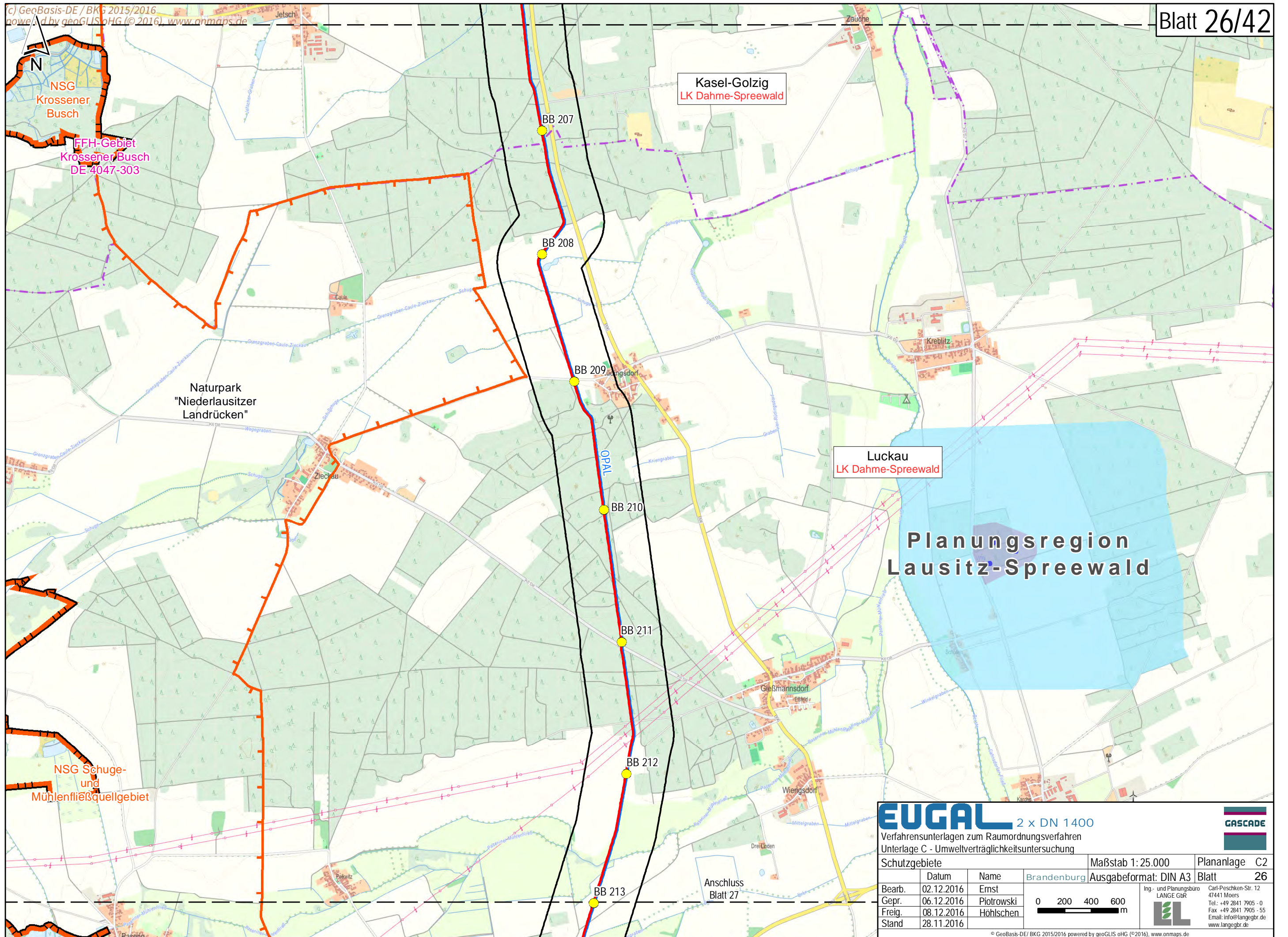
GASCADE

Schutzgebiete		Brandenburg	Maßstab 1: 25.000	Plananlage C2
Bearb.	02.12.2016	Ernst	Ausgabeformat: DIN A3	Blatt 25
Gepr.	06.12.2016	Piotrowski		
Freig.	08.12.2016	Höhlschen		
Stand	28.11.2016			

0 200 400 600 m

Ing.- und Planungsbüro
LANGE GbR
 Carl-Peschken-Str. 12
 47441 Moers
 Tel.: +49 2841 7905 - 0
 Fax: +49 2841 7905 - 55
 Email: info@langebr.de
 www.langebr.de

© GeoBasis-DE / BKG 2015/2016 powered by geoGLIS oHG (© 2016), www.onmaps.de
 Path: O:\EUGAL\ArcGIS\layout\ROV\Unterlage_C_UV\UUGAB_ROV_UVU_C2_Schutzgebiete.mxd



EUGAL 2 x DN 1400
 Verfahrnsunterlagen zum Raumordnungsverfahren
 Unterlage C - Umweltverträglichkeitsuntersuchung

Brandenburg

Maßstab 1: 25.000
 Ausgabeformat: DIN A3
 Plananlage C2
 Blatt 26

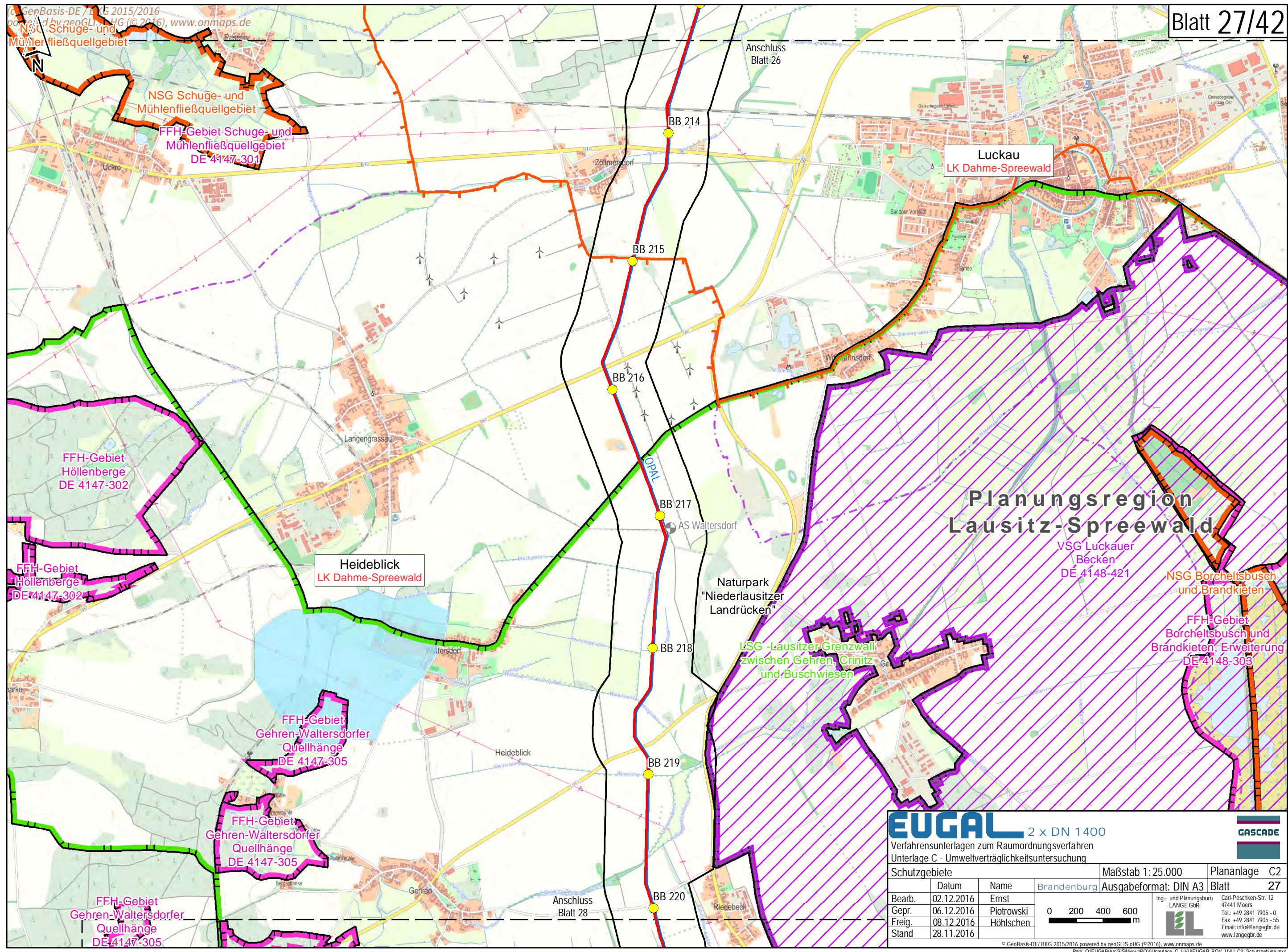
Schutzgebiete		Datum	Name
Bearb.	02.12.2016	Ernst	
Gepr.	06.12.2016	Piotrowski	
Freig.	08.12.2016	Höhlschen	
Stand	28.11.2016		

0 200 400 600 m

Ing.- und Planungsbüro
LANGE GBR
 Carl-Peschken-Str. 12
 47441 Moers
 Tel.: +49 2841 7905 - 0
 Fax: +49 2841 7905 - 55
 Email: info@langebr.de
 www.langebr.de

© GeoBasis-DE / BKG 2015/2016 powered by geoGLIS oHG (© 2016) www.onmaps.de
 Path: O:\EUGAB\ArcGIS\layout\ROV\Unterlage_C_UVU\EUGAB_ROV_UVU_C2_Schutzgebiete.mxd





EUGAL 2 x DN 1400

Verfahrensunterlagen zum Raumordnungsverfahren
 Unterlage C - Umweltverträglichkeitsuntersuchung

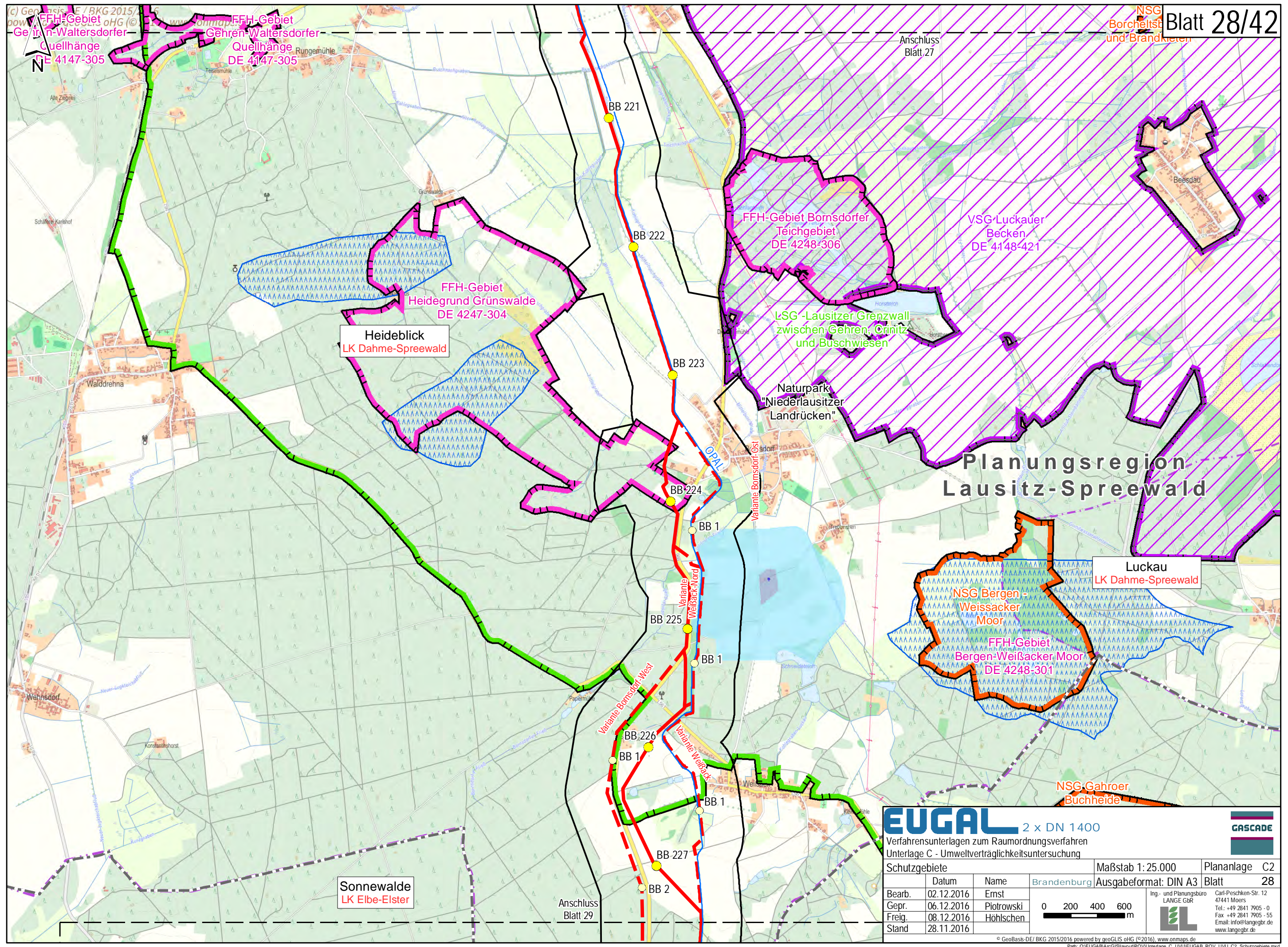
Maßstab 1: 25.000
 Ausgabeformat: DIN A3
 Plananlage C2
 Blatt 27

Schutzgebiete		Brandenburg	
Datum	Name	Ausgabeformat: DIN A3	
Bearb.	02.12.2016	Ernst	
Gepr.	06.12.2016	Piotrowski	
Freig.	08.12.2016	Höhlschen	
Stand	28.11.2016		

0 200 400 600 m

Ing.- und Planungsbüro
LANGGE GbR
 Carl-Peschken-Str. 12
 47441 Moers
 Tel.: +49 2841 7905 - 0
 Fax: +49 2841 7905 - 55
 Email: info@langgebr.de
 www.langgebr.de

© GeoBasis-DE/BKG 2015/2016 powered by geoGLIS oHG (©2016), www.onmaps.de
 Path: O:\EUGAB\ArcGIS\layou\ROV\Unterlage_C_UVUEUGAB_ROV_UVU_C2_Schutzgebiete.mxd



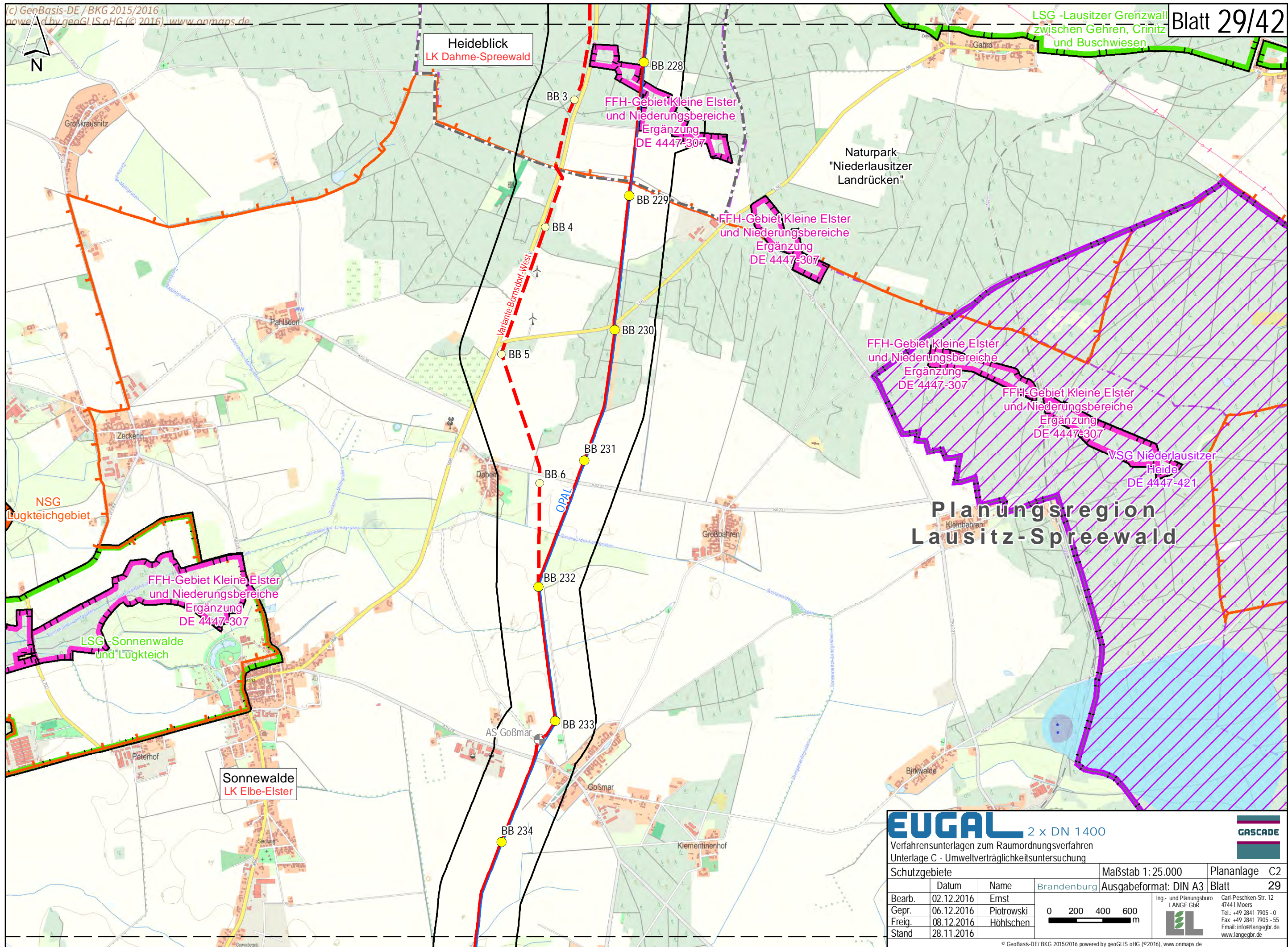
EUGAL 2 x DN 1400
 GASCADE

Verfahrensunterlagen zum Raumordnungsverfahren
 Unterlage C - Umweltverträglichkeitsuntersuchung

Schutzgebiete		Maßstab 1: 25.000	Plananlage C2
Bearb.	02.12.2016	Ernst	Ing.- und Planungsbüro LANGE GbR Carl-Peschken-Str. 12 47441 Moers Tel.: +49 2841 7905 - 0 Fax: +49 2841 7905 - 55 Email: info@langebr.de www.langebr.de
Gepr.	06.12.2016	Piotrowski	
Freig.	08.12.2016	Höhlschen	
Stand	28.11.2016		

0 200 400 600 m

© GeoBasis-DE / BKG 2015/2016 powered by geoGLIS oHG (©2016), www.onmaps.de
 Path: O:\EUGAL\ArcGIS\layout\ROV\Unterlage_C_UVUEUGAL_ROV_UVU_C2_Schutzgebiete.mxd



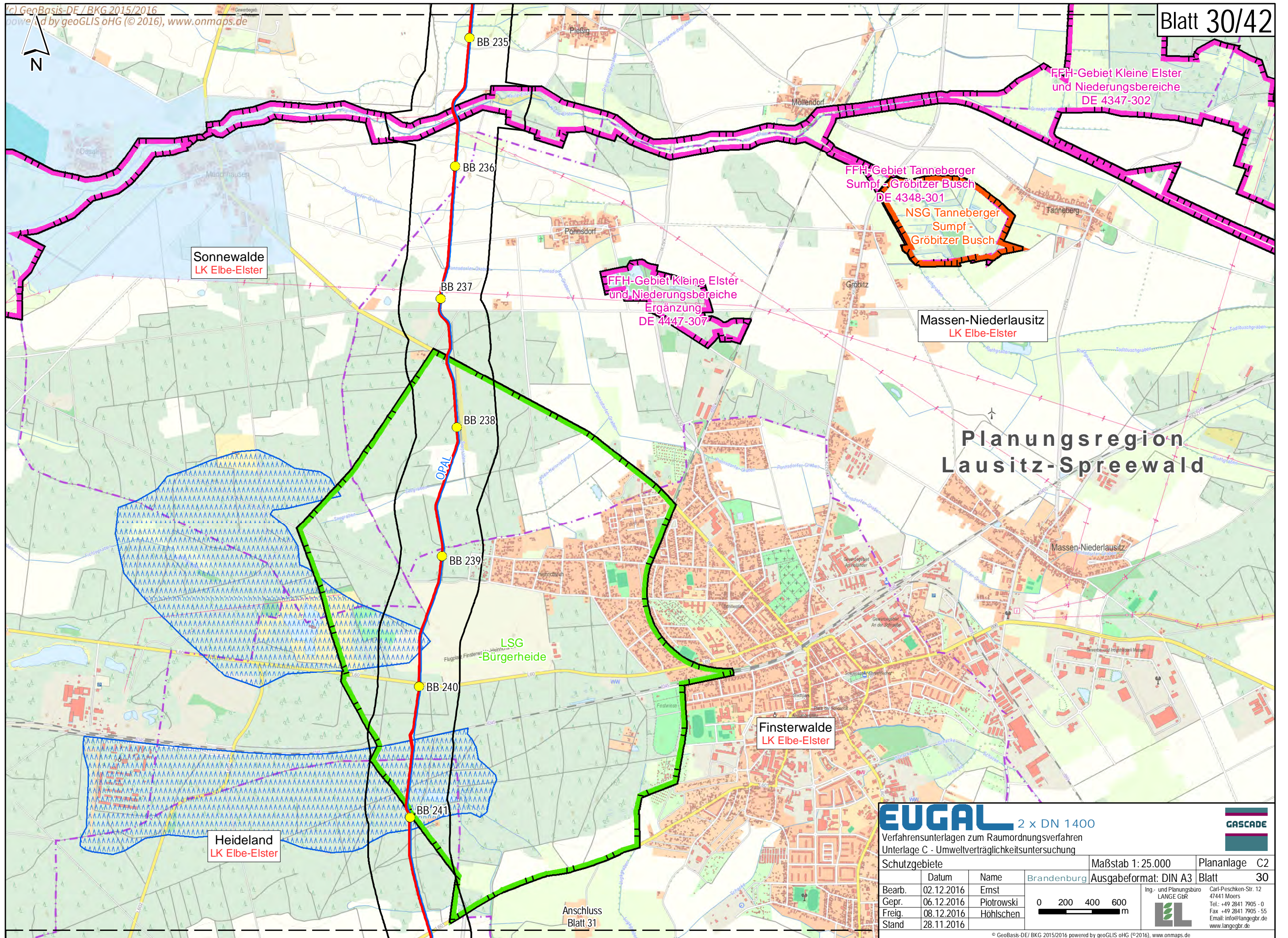
EUGAL 2 x DN 1400
 Verfahrnsunterlagen zum Raumordnungsverfahren
 Unterlage C - Umweltverträglichkeitsuntersuchung

GASCADE

Schutzgebiete		Brandenburg	Maßstab 1: 25.000	Plananlage C2
Bearb.	02.12.2016	Ernst		Blatt 29
Gepr.	06.12.2016	Piotrowski		
Freig.	08.12.2016	Höhlschen		
Stand	28.11.2016			

Ing.- und Planungsbüro
LANGE GbR
 Carl-Peschken-Str. 12
 47441 Moers
 Tel.: +49 2841 7905 - 0
 Fax: +49 2841 7905 - 55
 Email: info@langebr.de
 www.langebr.de

© GeoBasis-DE/ BKG 2015/2016 powered by geoGLIS oHG (© 2016), www.onmaps.de
 Path: O:\EUGAL\ArcGIS\layout\ROV\Unterlage_C_UVUEUGAL_ROV_UVU_C2_Schutzgebiete.mxd



**Planungsregion
 Lausitz-Spreewald**

EUGAL 2 x DN 1400
 Verfahrnsunterlagen zum Raumordnungsverfahren
 Unterlage C - Umweltverträglichkeitsuntersuchung

Logo: **GASCADE**

Logo: **LANGEGBR**

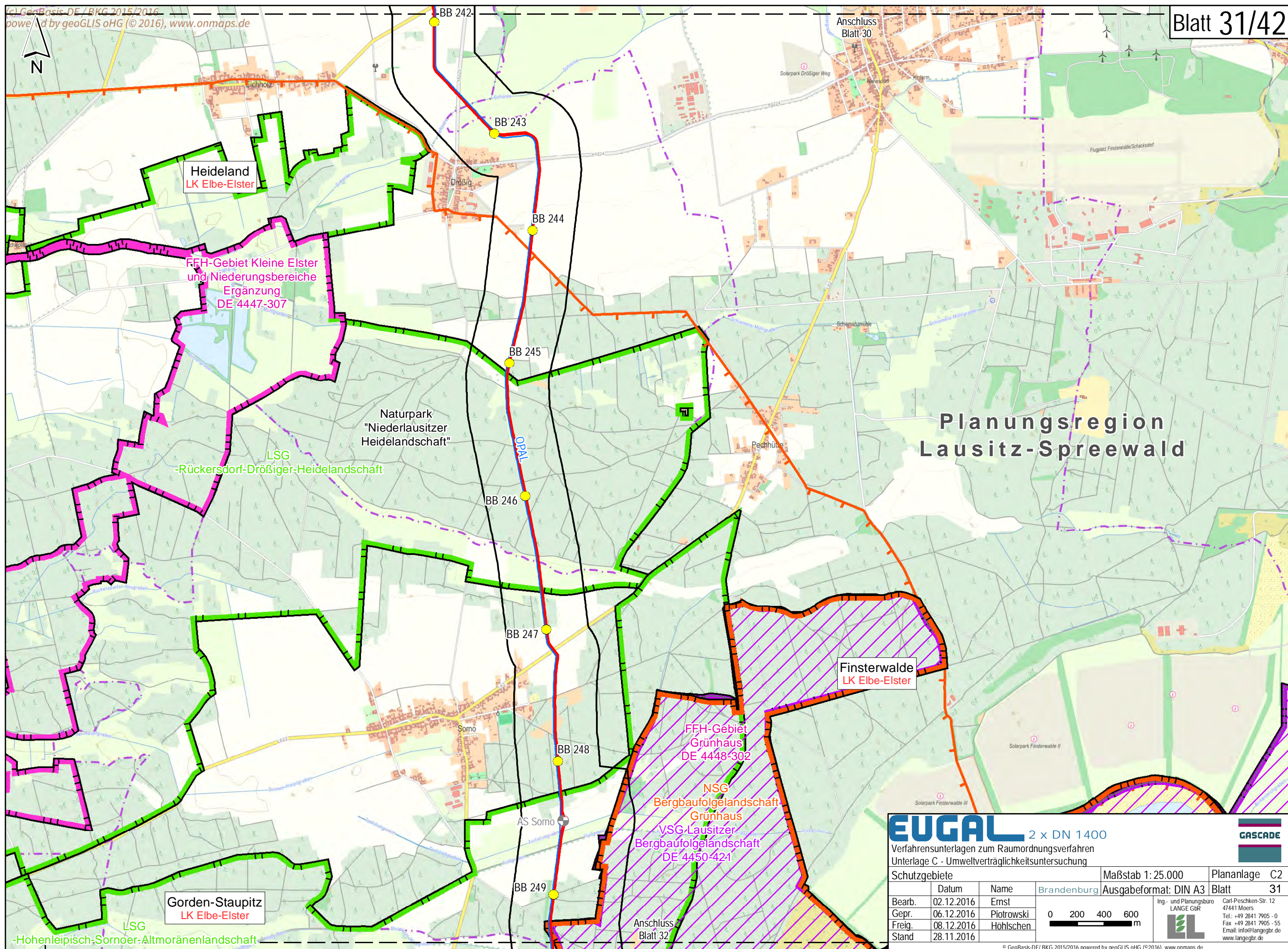
Maßstab 1: 25.000
 Ausgabeformat: DIN A3
 Plananlage C2
 Blatt 30

Datum	Name	Brandenburg
Bearb. 02.12.2016	Ernst	
Gepr. 06.12.2016	Piotrowski	
Freig. 08.12.2016	Höhlschen	
Stand 28.11.2016		

0 200 400 600 m

Ing.- und Planungsbüro
LANGEGBR
 Carl-Peschken-Str. 12
 47441 Moers
 Tel.: +49 2841 7905 - 0
 Fax +49 2841 7905 - 55
 Email: info@langegbr.de
 www.langegbr.de

Anschluss
 Blatt 31



Planungsregion Lausitz-Spreewald

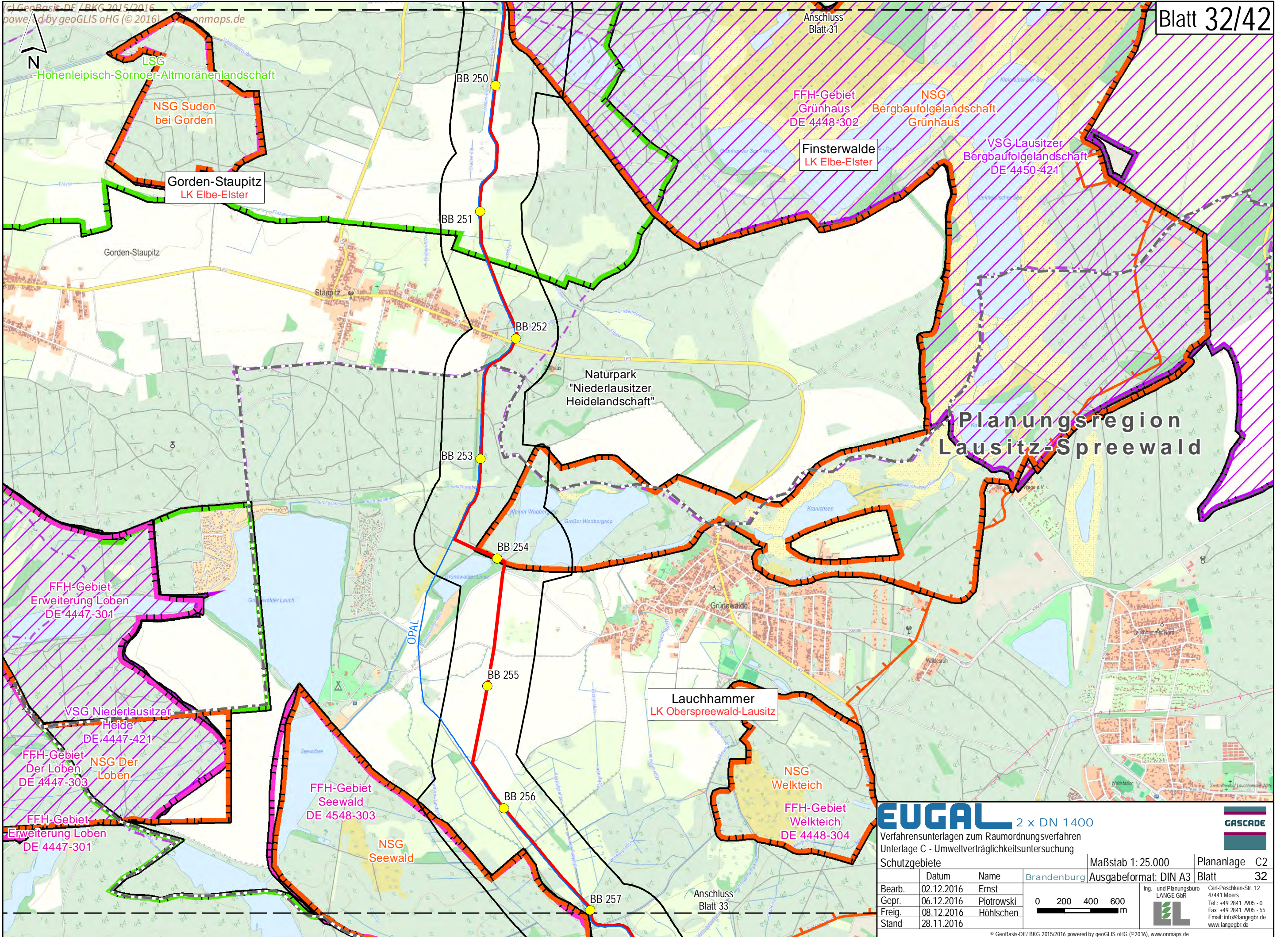
EUGAL 2 x DN 1400
 Verfahrnsunterlagen zum Raumordnungsverfahren
 Unterlage C - Umweltverträglichkeitsuntersuchung

GASCADE

Schutzgebiete		Maßstab 1: 25.000	Plananlage C2
Bearb.	02.12.2016	Ernst	Brandenburg
Gepr.	06.12.2016	Piotrowski	Ausgabeformat: DIN A3
Freig.	08.12.2016	Höhlschen	Blatt 31
Stand	28.11.2016		

0 200 400 600 m

Ing.- und Planungsbüro
LANGE GbR
 Carl-Peschken-Str. 12
 47441 Moers
 Tel.: +49 2841 7905 - 0
 Fax: +49 2841 7905 - 55
 Email: info@langegbr.de
 www.langegbr.de



Planungsregion Lausitz-Spreewald

EUGAL 2 x DN 1400
 Verfahrnsunterlagen zum Raumordnungsverfahren
 Unterlage C - Umweltverträglichkeitsuntersuchung

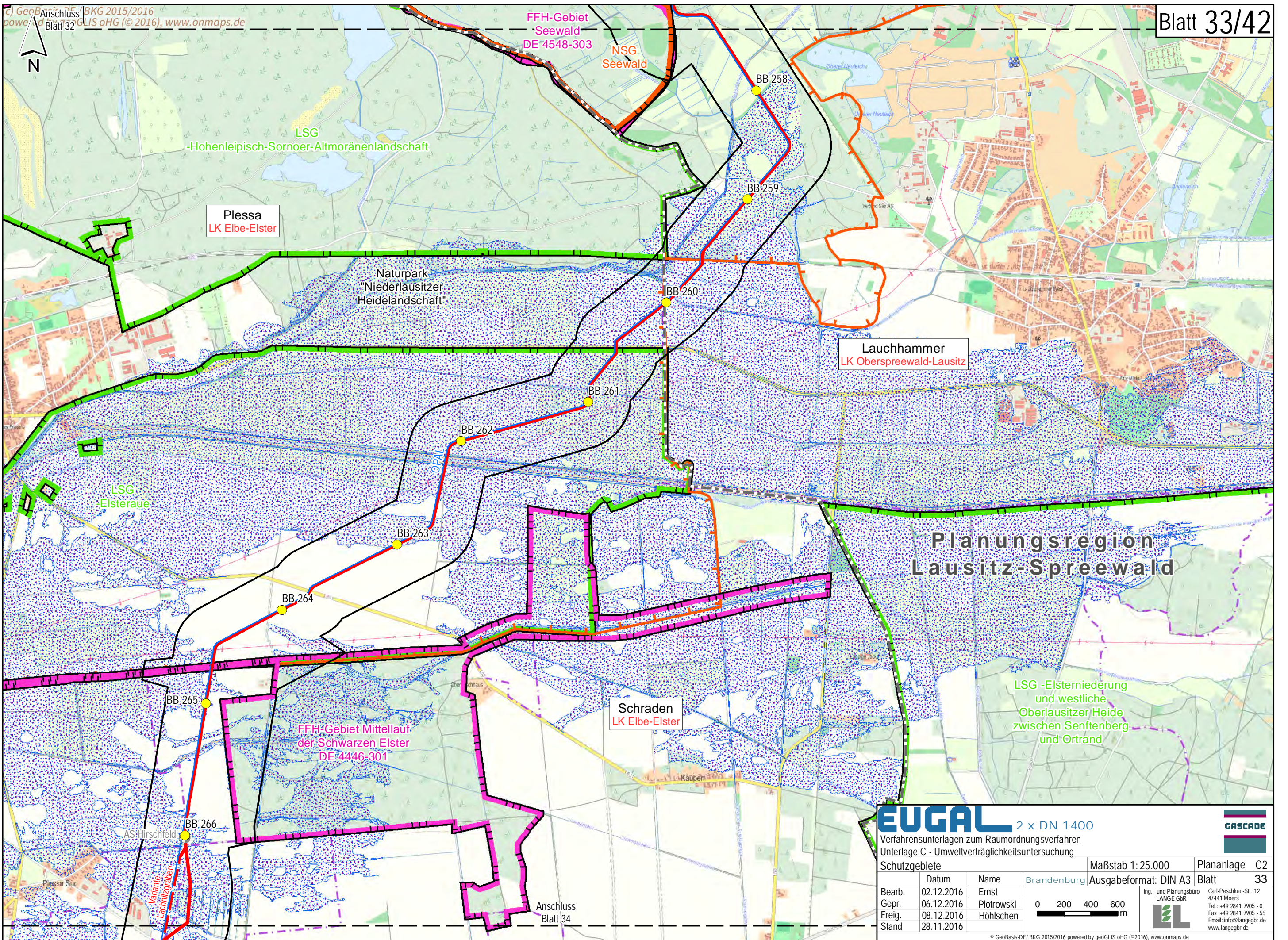
Schutzgebiete		Maßstab 1: 25.000	Plananlage C2
Bearb.	02.12.2016	Name Ernst	Brandenburg
Gepr.	06.12.2016	Piotrowski	Ausgabeformat: DIN A3
Freig.	08.12.2016	Höhlschen	Blatt 32
Stand	28.11.2016		

0 200 400 600 m

Ing.- und Planungsbüro
LANGE GbR
 Carl-Peschken-Str. 12
 47441 Moers
 Tel.: +49 2841 7905 - 0
 Fax: +49 2841 7905 - 55
 Email: info@langegbr.de
 www.langegbr.de

© GeoBasis-DE/BKG 2015/2016 powered by geoGLIS oHG (© 2016), www.onmaps.de
 Path: O:\EUGAL\ArcGIS\Layout\ROV\Unterlage_C_UVUEUGAB_ROV_UVU_C2_Schutzgebiete.mxd





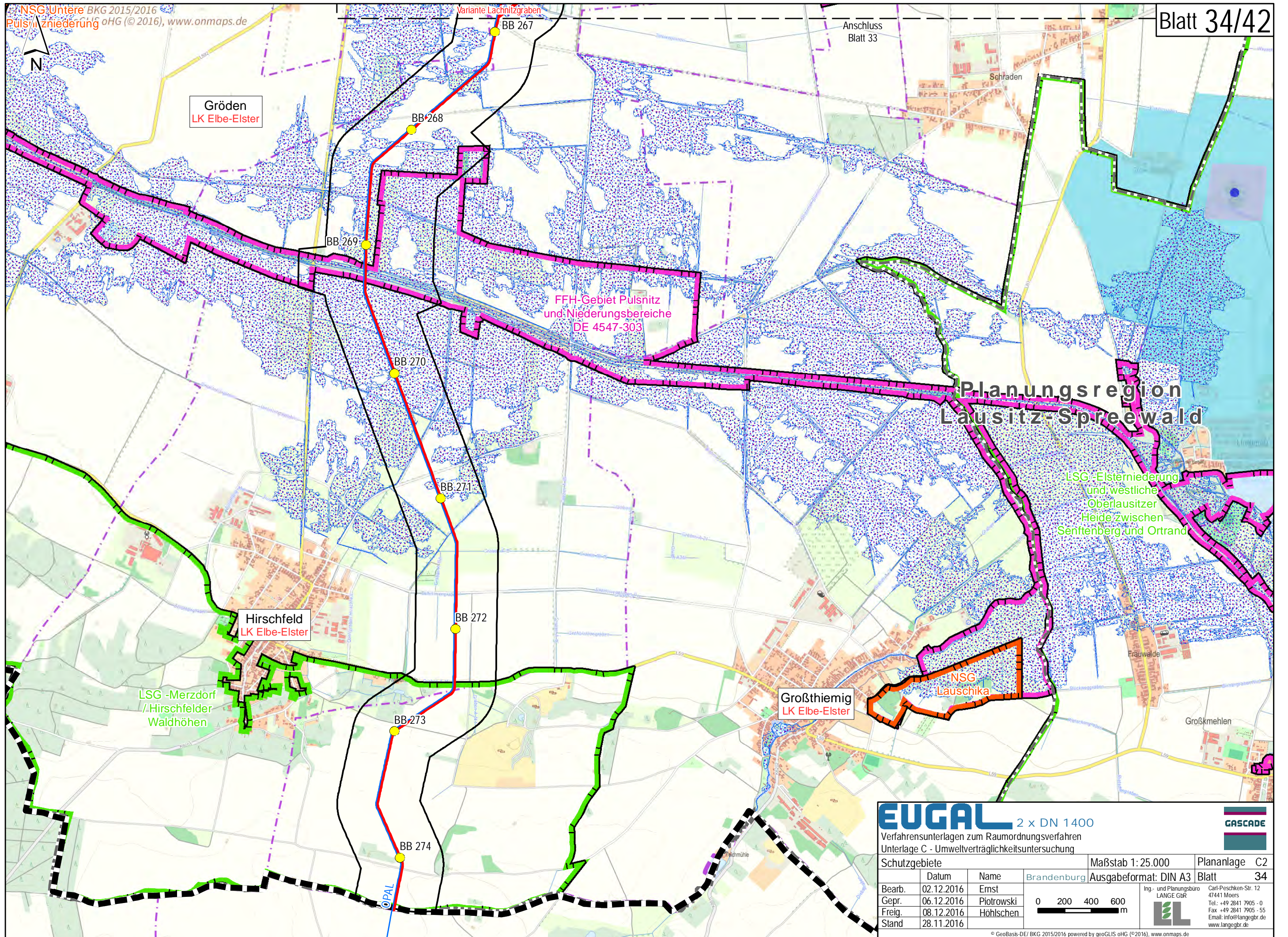
EUGAL 2 x DN 1400
 Verfahrensunterlagen zum Raumordnungsverfahren
 Unterlage C - Umweltverträglichkeitsuntersuchung

Schutzgebiete		Brandenburg	Maßstab 1: 25.000	Plananlage C2
Bearb.	02.12.2016	Ernst		Blatt 33
Gepr.	06.12.2016	Piotrowski		
Freig.	08.12.2016	Höhlschen		
Stand	28.11.2016			

Ing.- und Planungsbüro LANGE GbR
 Carl-Peschken-Str. 12
 47441 Moers
 Tel.: +49 2841 7905 - 0
 Fax: +49 2841 7905 - 55
 Email: info@langebr.de
 www.langebr.de

© GeoBasis-DE/BKG 2015/2016 powered by geGLIS oHG (© 2016), www.onmaps.de
 Path: O:\EUGAL\ArcGIS\Layout\ROV\Unterlage_C_UVUEUGAB_ROV_UVU_C2_Schutzgebiete.mxd



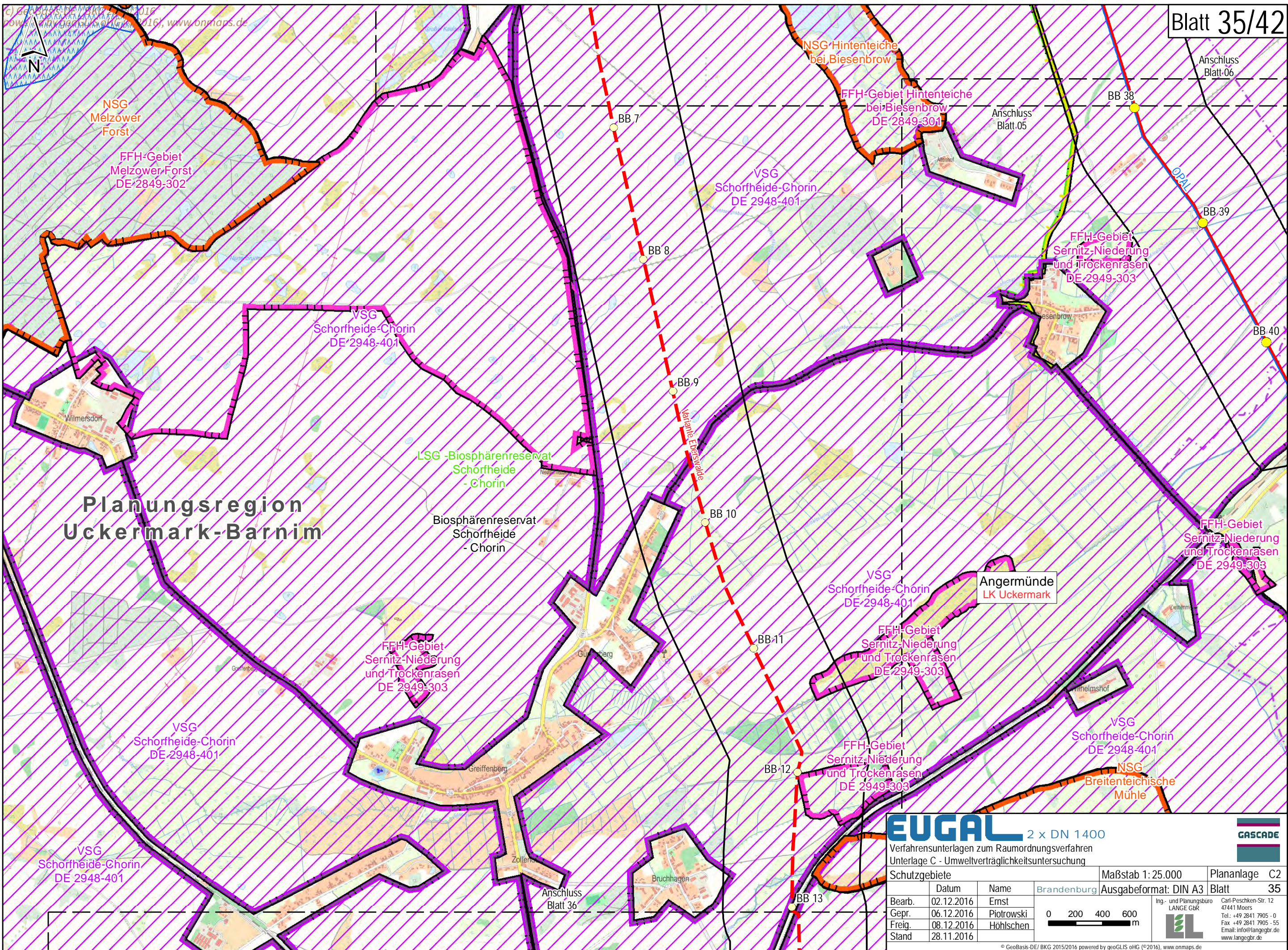


EUGAL 2 x DN 1400
 Verfahrensunterlagen zum Raumordnungsverfahren
 Unterlage C - Umweltverträglichkeitsuntersuchung

Logo: **GASCADE**

Schutzgebiete		Brandenburg	Maßstab 1: 25.000	Plananlage C2	
Bearb.	02.12.2016	Ernst	0 200 400 600 m	Blatt 34	
Gepr.	06.12.2016	Piotrowski		Ing.- und Planungsbüro LANGE GbR	Carl-Peschken-Str. 12 47441 Moers Tel.: +49 2841 7905 - 0 Fax: +49 2841 7905 - 55 Email: info@langegbr.de www.langegbr.de
Freig.	08.12.2016	Höhlschen			
Stand	28.11.2016				

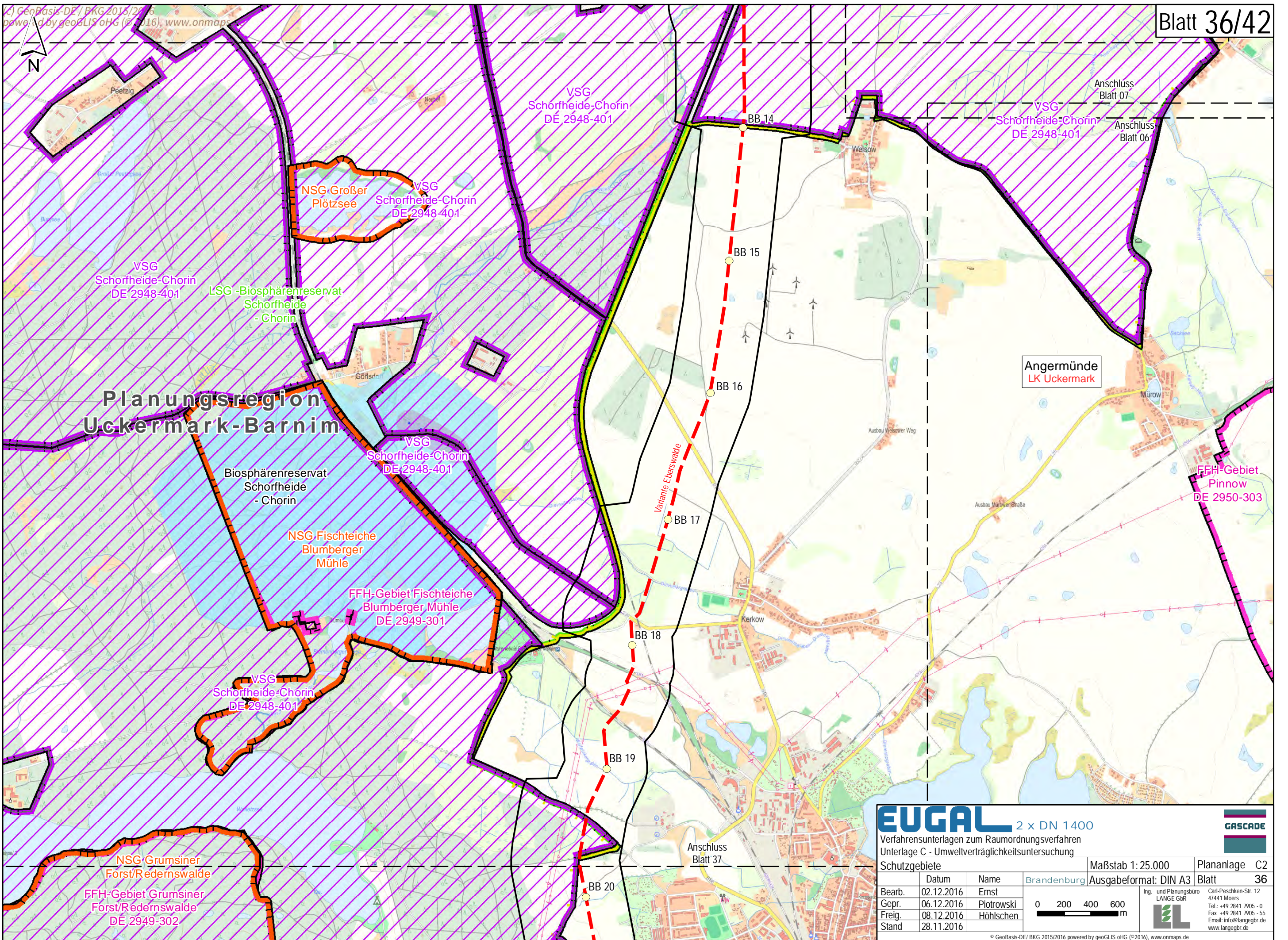
© GeoBasis-DE/ BKG 2015/2016 powered by geoGLIS oHG (©2016), www.onmaps.de
 Path: O:\EUGAL\ArcGIS\Layout\ROV\Unterlage_C_UVUEUGAB_ROV_UVU_C2_Schutzgebiete.mxd



EUGAL 2 x DN 1400
 Verfahrensunterlagen zum Raumordnungsverfahren
 Unterlage C - Umweltverträglichkeitsuntersuchung

Schutzgebiete		Brandenburg	Maßstab 1: 25.000	Plananlage C2
Bearb.	02.12.2016	Ernst	 0 200 400 600 m	Blatt 35
Gepr.	06.12.2016	Piotrowski		 Ing.- und Planungsbüro LANGE GbR Carl-Peschken-Str. 12 47441 Moers Tel.: +49 2841 7905 - 0 Fax: +49 2841 7905 - 55 Email: info@langegr.de www.langegr.de
Freig.	08.12.2016	Höhlschen		
Stand	28.11.2016			

© GeoBasis-DE/BKG 2015/2016 powered by geoGLIS oHG (©2016), www.onmaps.de
 Path: O:\EUGAL\ArcGIS\Layout\ROV\Unterlage_C_UVUEUGAB_ROV_UVU_C2_Schutzgebiete.mxd



**Planungsregion
Uckermark-Barnim**

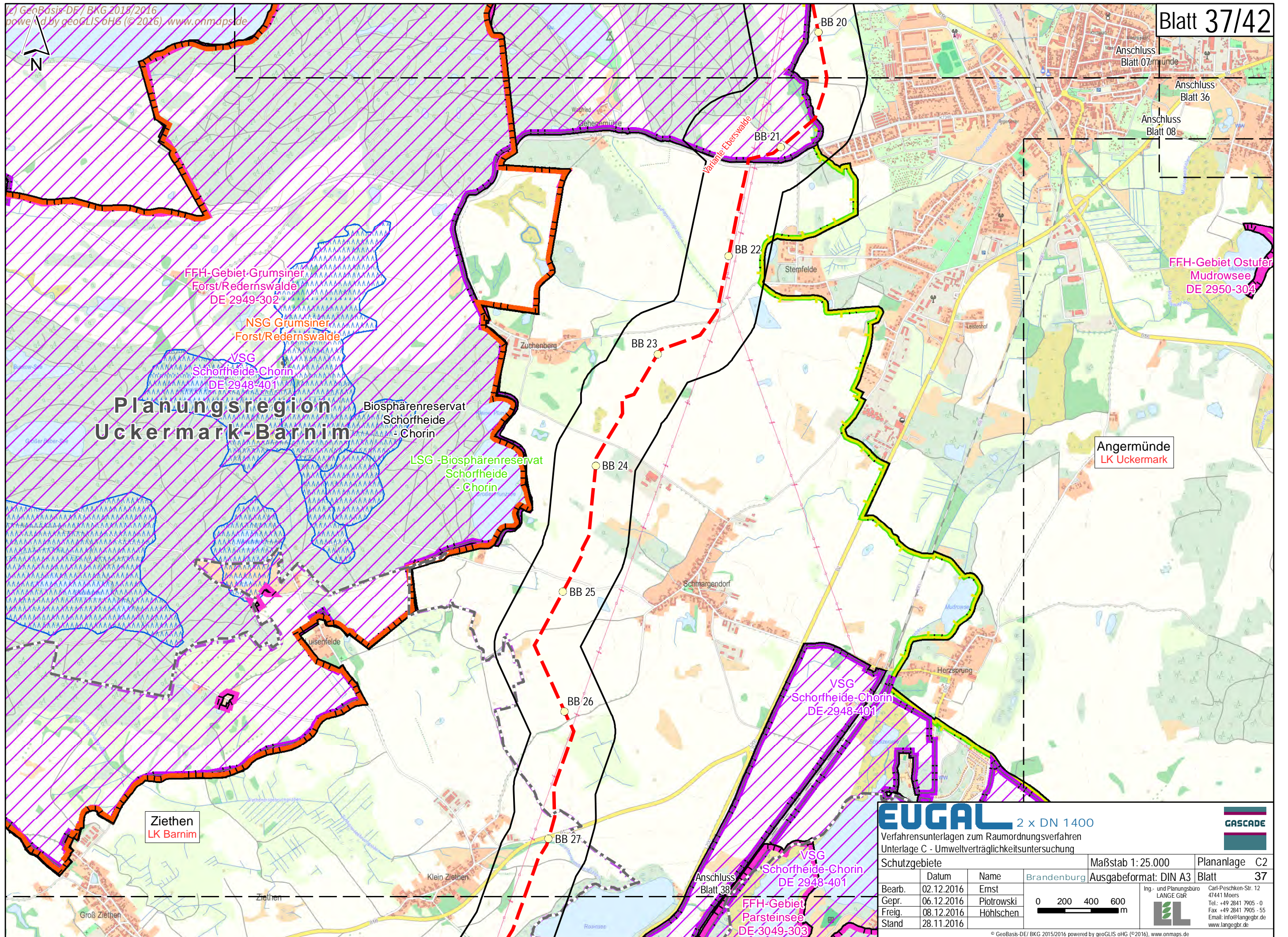
Angermünde
LK Uckermark

EUGAL 2 x DN 1400
 Verfahrnsunterlagen zum Raumordnungsverfahren
 Unterlage C - Umweltverträglichkeitsuntersuchung

Schutzgebiete		Brandenburg	Maßstab 1: 25.000	Plananlage C2
Bearb.	02.12.2016	Ernst	 0 200 400 600 m	Blatt 36
Gepr.	06.12.2016	Piotrowski		Ing.- und Planungsbüro LANGE GbR
Freig.	08.12.2016	Höhlschen		
Stand	28.11.2016			

© GeoBasis-DE / BKG 2015/2016 powered by geoGLIS oHG (©2016), www.onmaps.de
 Path: O:\EUGAL\ArcGIS\layou\ROV\Unterlage_C_UVUEUGAB_ROV_UVU_C2_Schutzgebiete.mxd





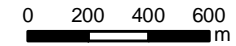
Angermünde
LK Uckermark

Ziethen
LK Barnim

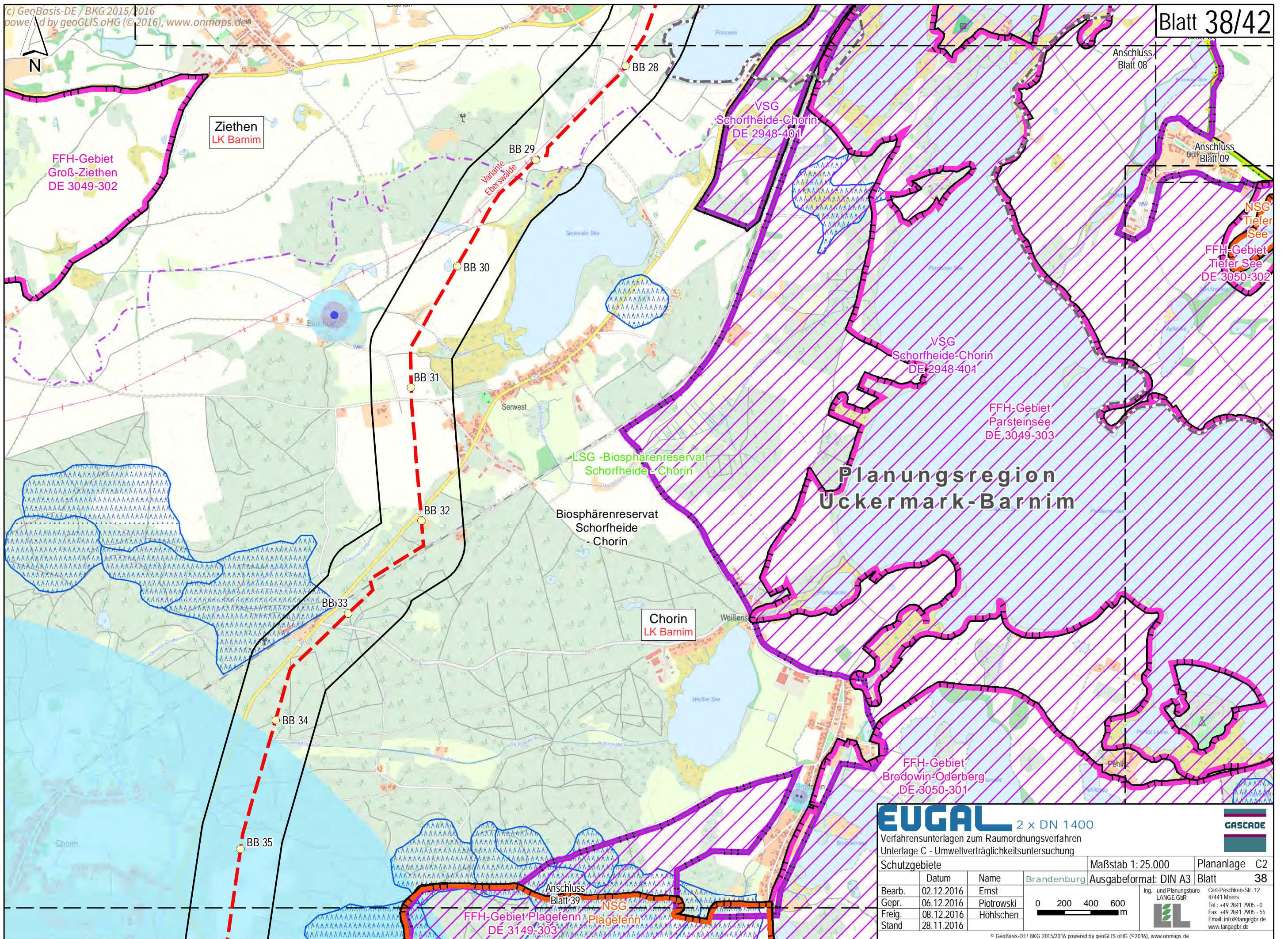
EUGAL 2 x DN 1400

Verfahrensunterlagen zum Raumordnungsverfahren
Unterlage C - Umweltverträglichkeitsuntersuchung

Schutzgebiete		Brandenburg	Maßstab 1: 25.000	Plananlage C2
Bearb.	02.12.2016	Ernst	Ausgabeformat: DIN A3	Blatt 37
Gepr.	06.12.2016	Piotrowski		
Freig.	08.12.2016	Höhlschen		
Stand	28.11.2016			



Ing.- und Planungsbüro
LANGE GbR
Carl-Peschken-Str. 12
47441 Moers
Tel.: +49 2841 7905 - 0
Fax: +49 2841 7905 - 55
Email: info@langebr.de
www.langebr.de



**Planungsregion
 Uckermark-Barnim**

FFH-Gebiet
 Brodowin-Oderberg
 DE 3050-301

FFH-Gebiet
 Parsteinsee
 DE 3049-303

VSG
 Schorfheide-Chorin
 DE 2948-401

VSG
 Schorfheide-Chorin
 DE 2948-401

LSG -Biosphärenreservat
 Schorfheide - Chorin

Biosphärenreservat
 Schorfheide
 - Chorin

Chorin
 LK Barnim

Ziethen
 LK Barnim

FFH-Gebiet
 Groß-Ziethen
 DE 3049-302

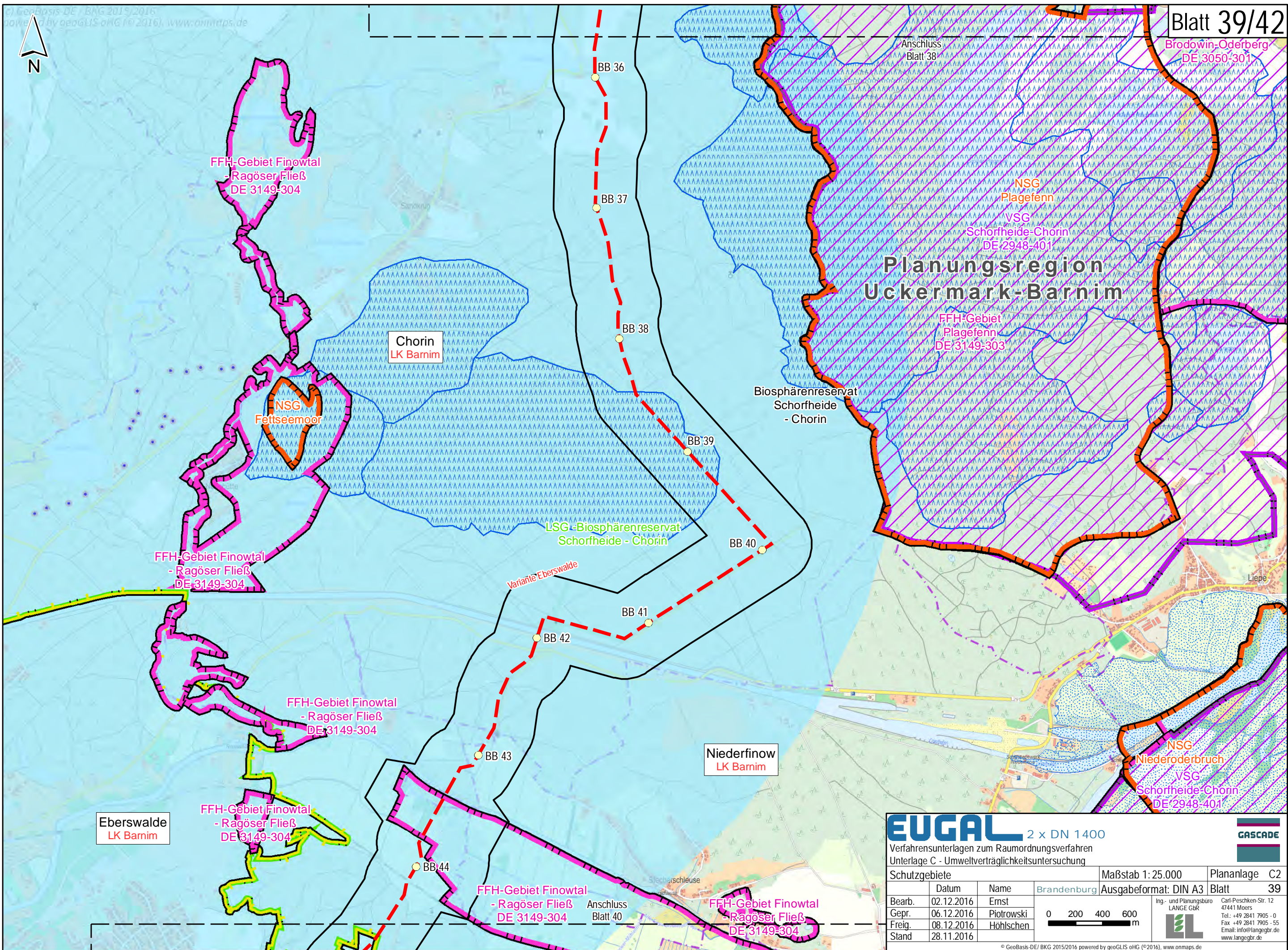
FFH-Gebiet
 Plagefenn
 DE 3149-303

NSG
 Tiefer See
 FFH-Gebiet
 Tiefer See
 DE 3050-302

EUGAL 2 x DN 1400

Verfahrensunterlagen zum Raumordnungsverfahren
 Unterlage C - Umweltverträglichkeitsuntersuchung

Schutzgebiete		Brandenburg	Maßstab 1: 25.000	Plananlage C2
Bearb.	02.12.2016	Ernst	Ausgabeformat: DIN A3	Blatt 38
Gepr.	06.12.2016	Piotrowski		Ing.- und Planungsbüro LANGE GbR Carl-Peschken-Str. 12 47441 Moers Tel.: +49 2841 7905 - 0 Fax: +49 2841 7905 - 55 Email: info@langegbr.de www.langegbr.de
Freig.	08.12.2016	Höhlschen		
Stand	28.11.2016			



EUGAL 2 x DN 1400
 Verfahrnsunterlagen zum Raumordnungsverfahren
 Unterlage C - Umweltverträglichkeitsuntersuchung

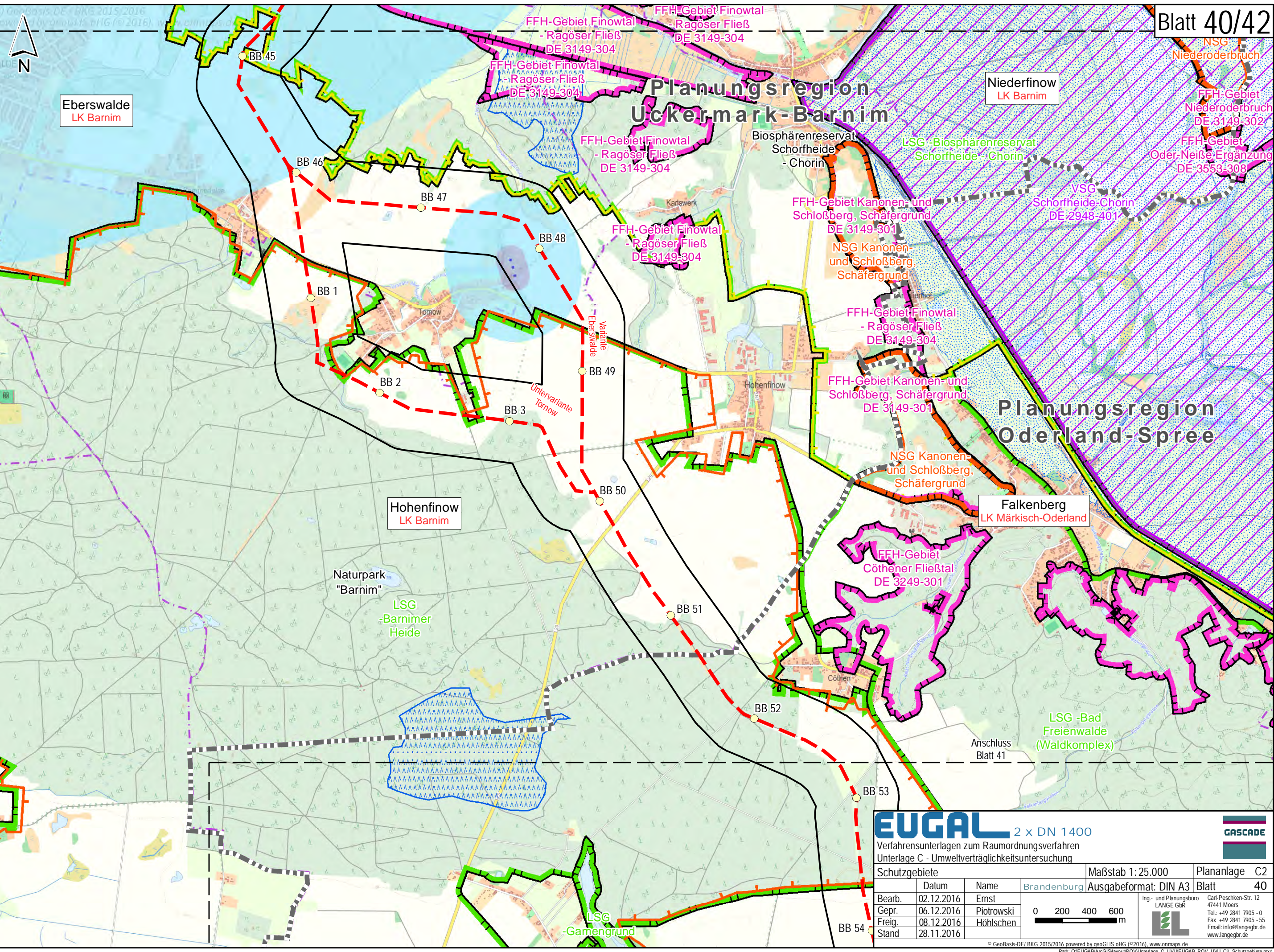
Brandenburg

Maßstab 1: 25.000
 Ausgabeformat: DIN A3
 Plananlage C2
 Blatt 39

Schutzgebiete	Datum	Name	Brandenburg	Maßstab	Plananlage	Blatt
Bearb.	02.12.2016	Ernst		0 200 400 600 m	C2	39
Gepr.	06.12.2016	Piotrowski				
Freig.	08.12.2016	Höhlschen				
Stand	28.11.2016					

Ing.- und Planungsbüro
LANGE GBR
 Carl-Peschken-Str. 12
 47441 Moers
 Tel.: +49 2841 7905 - 0
 Fax: +49 2841 7905 - 55
 Email: info@langebr.de
 www.langebr.de

© GeoBasis-DE / BKG 2015/2016 powered by geoGLIS oHG (©2016), www.onmaps.de
 Path: O:\EUGAL\ArcGIS\layout\ROV\Unterlage_C_UV\UUGAB_ROV_UVU_C2_Schutzgebiete.mxd



EUGAL 2 x DN 1400
 Verfahrnsunterlagen zum Raumordnungsverfahren
 Unterlage C - Umweltverträglichkeitsuntersuchung

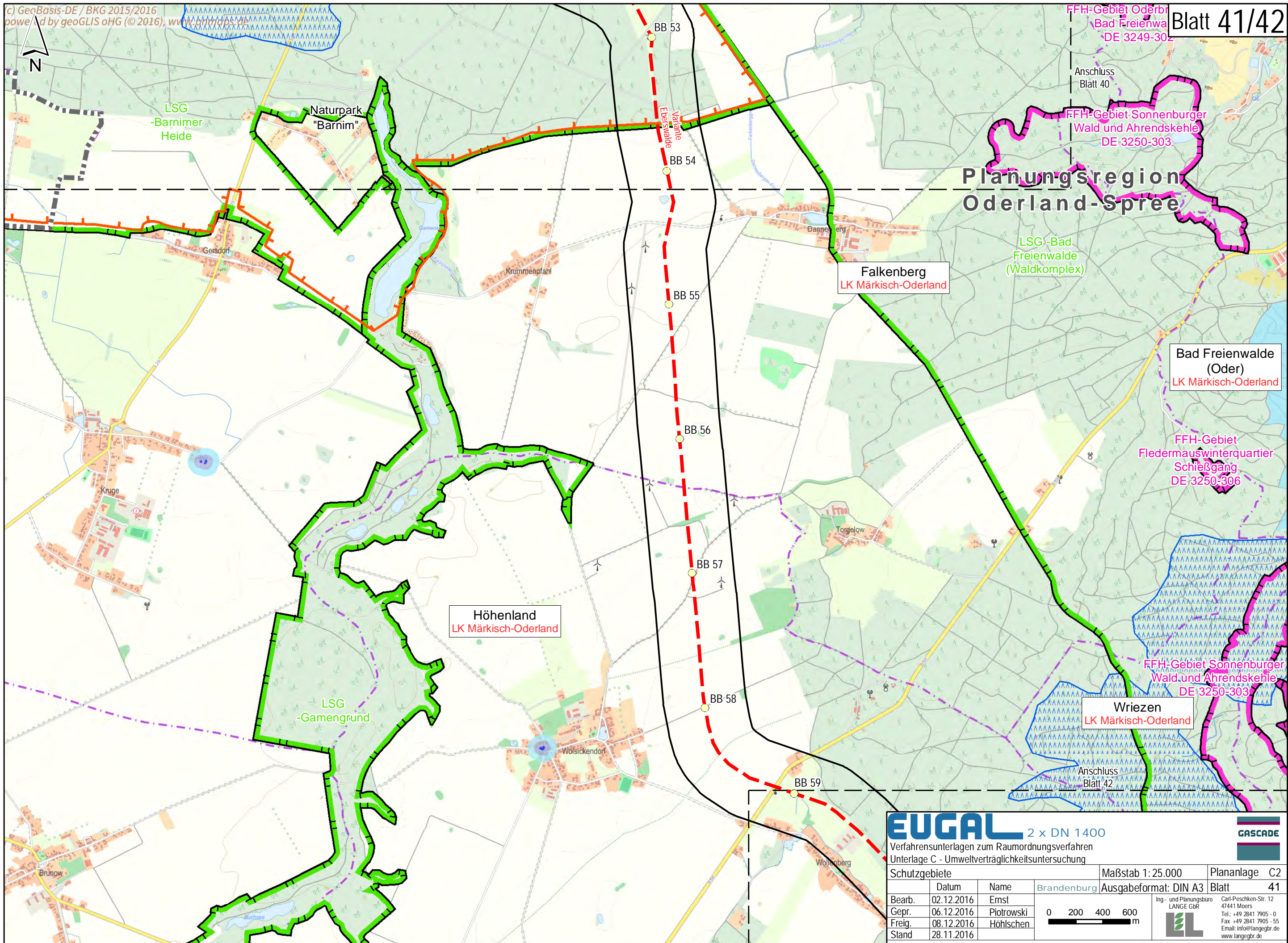
GASCADE

Schutzgebiete		Maßstab 1: 25.000	Plananlage C2
Bearb.	02.12.2016	Ernst	Brandenburg
Gepr.	06.12.2016	Piotrowski	Ausgabeformat: DIN A3
Freig.	08.12.2016	Höhlschen	Blatt 40
Stand	28.11.2016		

0 200 400 600 m

Ing.- und Planungsbüro
LANGE GbR
 Carl-Peschken-Str. 12
 47441 Moers
 Tel.: +49 2841 7905 - 0
 Fax: +49 2841 7905 - 55
 Email: info@langegbr.de
 www.langegbr.de

© GeoBasis-DE/BKG 2015/2016 powered by geoGLIS oHG (©2016), www.onmaps.de
 Path: O:\EUGAL\ArcGIS\layout\ROV\Unterlage_C_UVU\EUGAB_ROV_UVU_C2_Schutzgebiete.mxd



**Planungsregion
 Oderland-Spree**

Falkenberg
 LK Märkisch-Oderland

Höhenland
 LK Märkisch-Oderland

**Bad Freienwalde
 (Oder)**
 LK Märkisch-Oderland

Wriezen
 LK Märkisch-Oderland

EUGAL 2 x DN 1400
 Verfahrnsunterlagen zum Raumordnungsverfahren
 Unterlage C - Umweltverträglichkeitsuntersuchung

Brandenburg

Maßstab 1: 25.000
 Ausgabeformat: DIN A3
 Plananlage C2
 Blatt 41

Schutzgebiete	Datum	Name
Bearb.	02.12.2016	Ernst
Gepr.	06.12.2016	Piotrowski
Freig.	08.12.2016	Höhlschen
Stand	28.11.2016	

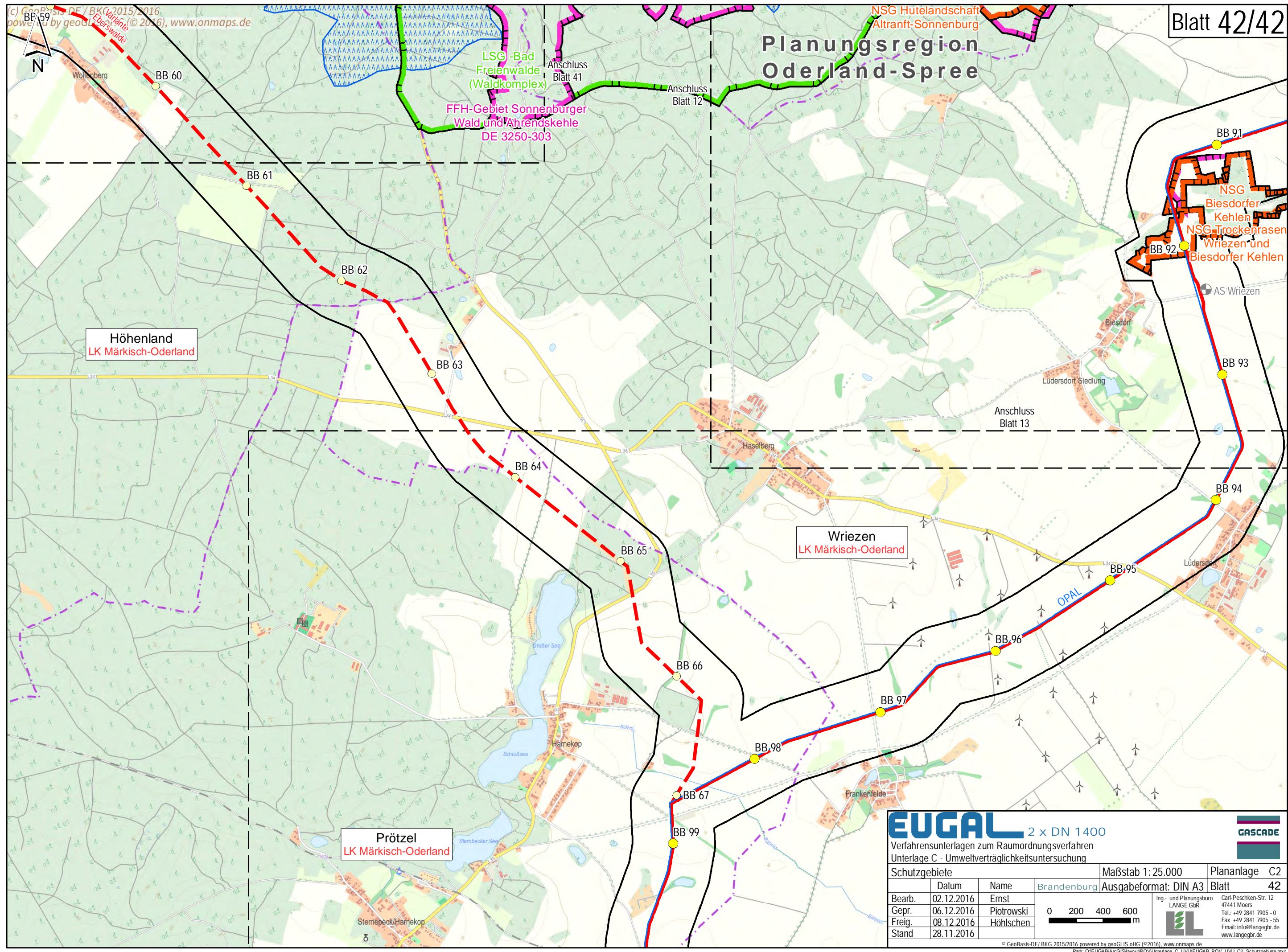
0 200 400 600 m

Ing.- und Planungsbüro
LANGE GBR
 Carl-Peschken-Str. 12
 47441 Moers
 Tel.: +49 2841 7905 - 0
 Fax: +49 2841 7905 - 55
 Email: info@langegbr.de
 www.langegbr.de

© GeoBasis-DE/ BKG 2015/2016 powered by geoGLIS oHG (© 2016), www.onmaps.de
 Path: O:\EUGAL\ArcGIS\Layout\ROV\Unterlage_C_UVUEUGAL_ROV_UVU_C2_Schutzgebiete.mxd

Planungsregion Oderland-Spree

(c) GeoBasis-DE/BKG (2015/2016)
powered by geodis (© 2016), www.onmaps.de



EUGAL 2 x DN 1400

Verfahrensunterlagen zum Raumordnungsverfahren
Unterlage C - Umweltverträglichkeitsuntersuchung

Schutzgebiete		Brandenburg	Maßstab 1: 25.000	Plananlage C2
Bearb.	02.12.2016	Ernst		Blatt 42
Gepr.	06.12.2016	Piotrowski		
Freig.	08.12.2016	Höhlschen		
Stand	28.11.2016			

Ing.- und Planungsbüro
LANGE GbR
Carl-Peschken-Str. 12
47441 Moers
Tel.: +49 2841 7905 - 0
Fax +49 2841 7905 - 55
Email: info@langebr.de
www.langebr.de

© GeoBasis-DE/BKG 2015/2016 powered by geOLIS oHG (©2016), www.onmaps.de
Path: O:\EUGAL\ArcGIS\layout\ROV\Unterlage_C_UVU\EUGAL_ROV_UVU_C2_Schutzgebiete.mxd