










Sachgebiet Rohstoffabbau, Lagerstätten

-  Vorranggebiet Rohstoffsicherung, rechtskräftig^{R2)}
-  Vorbehaltsgebiet Rohstoffsicherung, rechtskräftig^{R2)}
-  Rohstofflagerstätten^{R1)}



Sachgebiet Ver- und Entsorgung, technische Infrastruktur

-  Fläche für die Ver- und Entsorgung (z.B.: Gas, Wasser)^{B1)}
-  OPAL/ JAGAL (Bestand)^{F1)}
-  sonstige erdgebundene Leitung (Bestand)^{F1)}
-  sonstige erdgebundene Leitung (Planung)^{F2)}
-  Freileitung (Bestand)^{F3)}
-  Freileitung (Planung)^{F4)}





Sachgebiet Katastrophenschutz

Keine relevanten Darstellungen in den landes-, regional- oder bauleitplanerischen Grundlagen

Sachgebiet Hochwasserschutz

-  Risikobereich Hochwasser^{L1)}
-  Überflutungsflächen (HQ 100)^{L3)}

Administrative Grenzen¹⁾

-  Grenze Bundesland
-  Grenze Planungsregion
-  Kreisgrenze
-  Gemeindegrenze

Quellen:

¹⁾ Digitale Verwaltungsgrenzen, LGB, Stand 2016

Bauleitplanung (B)

^{B1)} vorliegende Flächennutzungspläne der Städte und Gemeinden

^{B2)} Gemeinde Garzau-Garzin: Begründung zum vorhabenbezogenen Bebauungsplan Nr. 1 "Freiflächen-Photovoltaikanlage im Ortsteil Garzau, an der Bahnstrecke Berlin-Küstrin - Höhe Bahnübergang Garzauer Weg", Vorentwurfsfassung Februar 2016

Regionalplanung (R)

^{R1)} Regionale Planungsgemeinschaft Uckermark-Barnim, Sachlicher Teilplan "Windnutzung, Rohstoffsicherung und -gewinnung", 2016

^{R2)} -Regionale Planungsgemeinschaft Lausitz-Spreewald: Sachlicher Teilregionalplan II "Gewinnung und Sicherung oberflächennaher Rohstoffe", 1998
-Regionale Planungsgemeinschaft Uckermark-Barnim: Sachlicher Teilplan „Windnutzung, Rohstoffsicherung und -gewinnung“, 2016

^{R3a)} -Regionale Planungsgemeinschaft Lausitz-Spreewald: Sachlicher Teilregionalplan „Windenergienutzung“, 2015
-Regionale Planungsgemeinschaft Oderland-Spree: Sachlicher Teilregionalplan „Windenergienutzung“, 2004
-Regionale Planungsgemeinschaft Uckermark-Barnim: Sachlicher Teilplan „Windnutzung, Rohstoffsicherung und -gewinnung“, 2016

^{R3b)} -Regionale Planungsgemeinschaft Oderland-Spree: Sachlicher Teilregionalplan „Windenergienutzung“ Fortschreibung 2. Entwurf 2015

^{R4)} Regionale Planungsgemeinschaft Havelland-Fläming: Regionalplan Havelland-Fläming 2020, 2015

Landesplanung (L)

^{L1)} Landesentwicklungsplan Berlin-Brandenburg (LEP B-B) "Festlegungskarte 1 - Gesamttraum", 31. März 2009

^{L2)} Landesbetrieb Forst Brandenburg (LFB), 2016

^{L3)} Überflutungsflächen HWRM-RL, über den Downloaddienst LUIS BB - Wasser des Landesamt für Umwelt Brandenburg (LfU), 26.04.2016

Flächendeckende Biotop- und Landnutzungskartierung (CIR)

^{CIR)} Flächendeckende Biotop- und Landnutzungskartierung (BTLN) im Land Brandenburg - CIR-Biotoptypen 2009, 16.02.2015
Hinweis: Darstellung nur auf Flächen ohne rechtswirksamen FNP

Erholung (E)

^{E1)} <http://www.radnetz-deutschland.de>


Fremdleitungen (F)

^{F1)} GASCADE, Ontras und weitere Betreiber; Digitalisierung aus Topographischen Karten


^{F2)} Erdgashochdruckleitung Reudnitz (bayemgas)

^{F3)} Open Streetmap

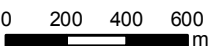
^{F4)} Uckermarkleitung (50 Hertz)



EUGAL 2 x DN 1400



Verfahrensunterlagen zum Raumordnungsverfahren
Unterlage B - Raumverträglichkeitsuntersuchung

Raumstruktur und Raumnutzung		Maßstab 1:25.000	Plananlage B2
Bearb.	Datum	Name	Legende 2
		Brandenburg	
Gedr.	06.12.2016	Piotrowski	
Freig.	08.12.2016	Höhlschen	
Stand	28.11.2016		

Ing.- und Planungsbüro
LANGE GbR
Carl-Peschken-Str. 12
47441 Moers
Tel.: +49 2841 7905 - 0
Fax: +49 2841 7905 - 55
Email: info@langegbr.de
www.langegbr.de

© GeoBasis-DE/BKG 2015/2016 powered by geoGLIS oHG (©2016), www.onmaps.de
Path: C:\EUGAL\ArcGIS\layout\ROV\Unterlage_B_RaumstrukturEUGAL_ROV_B2_Raumstruktur_Legende2.mxd