














Projektinformationen Planung

-  BB 20 Vorzugstrasse EUGAL (mit Stationierung)
-  BB 1 Trassenvariante EUGAL (mit Stationierung)
-  Untersuchungskorridor EUGAL
-  potenzieller Verdichterstandort
-  Untersuchungsraum Verdichterstandort
-  geplanter Ausspeisepunkt

Leitungsnetz GASCADE / OGT

-  OPAL/ JAGAL (Bestand)
-  Absperrstation (Bestand)
-  Verdichterstation (Bestand)







Beurteilungstrecken ROV

-  Beurteilungstrecke A
-  Beurteilungstrecke B1
-  Beurteilungstrecke B2
-  Beurteilungstrecke C
-  Beurteilungstrecke D
-  Streckenabgrenzung




Sachgebiet Gesamttraum / Zentrale Orte^{L1)}

-  Mittelzentrum




Sachgebiet Siedlungsraum^{B1)}

-  Wohnbaufläche
-  Gemischte Baufläche
-  Fläche für den Gemeinbedarf
-  Gewerbliche Baufläche
-  Sondergebiet
-  Grünfläche





Sachgebiet Freiraum

-  Freiraumverbundflächen^{L1)}
-  Empfindliche Teilräume der regionalen Landschaftseinheiten^{R4)}
-  Vorranggebiete Freiraum^{R4)}






Sachgebiet Verkehr^{B1)}

-  Bahnanlagen
-  Fläche für Verkehr
-  Fläche für Flugverkehr




Sachgebiet Land-, Forstwirtschaft


-  Fläche für Forstwirtschaft^{B1)}
-  Fläche für Landwirtschaft^{B1)}
-  Wälder^{CIR)}
-  landwirtschaftliche Nutzflächen^{CIR)}

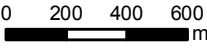
Sachgebiet Wirtschaft

-  Windeignungsgebiet, rechtskräftig^{R3a)}
-  Windeignungsgebiet, Entwurf^{R3b)}
-  Sondergebiet (Windkraft, Photovoltaik, Biogasanlagen)^{B1)}
-  Sondergebiet, Entwurf (Photovoltaik)^{B2)}
-  Fläche für die Ver- und Entsorgung (Windkraft)^{B1)}

Sachgebiet Erholung, Tourismus

-  Sondergebiet (Erholung, Wochenendhausgebiet)^{B1)}
-  Wald mit Erholungsfunktion^{L2)}
-  Rad- und Wanderwege^{E1)}

EUGAL 2 x DN 1400		
Verfahrensunterlagen zum Raumordnungsverfahren Unterlage B - Raumverträglichkeitsuntersuchung		
Raumstruktur und Raumnutzung		Maßstab 1:25.000
Brandenburg		Plananlage B2
Ausgabeformat: DIN A3		Legende 1
Bearb.	02.12.2016	S. Koch
Gepr.	06.12.2016	Piotrowski
Freig.	08.12.2016	Höhlschen
Stand	28.11.2016	



0 200 400 600 m

Ing.- und Planungsbüro
LANGE GbR
Carl-Peschken-Str. 12
47441 Moers
Tel.: +49 2841 7905 - 0
Fax +49 2841 7905 - 55
Email: info@langegbr.de
www.langegbr.de

© GeoBasis-DE/BKG 2015/2016 powered by geoGLIS oHG (©2016), www.onmaps.de
Path: 01EUGAB1\arcelis\layout\ROV\Unterlage_B_RaumstrukturEUGAB_ROV_B2_Raumstruktur_Legende1.mxd