









Projektinformationen Planung

-  Vorzugstrasse EUGAL
-  Trassenvariante EUGAL
-  Stationierung Vorzugstrasse EUGAL
-  Stationierung Trassenvariante EUGAL
-  erweiterter Untersuchungskorridor EUGAL








Leitungsnetz GASCADE/ OGT

-  OPAL (Bestand)
-  OPAL-Stationen (Bestand)

Europäische Schutzausweisungen¹⁾

-  Vogelschutzgebiet (mit Angabe Name und DE-Nummer)

Vogelarten


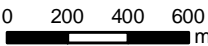

-  Vogelarten nach Anhang I der Vogelschutzrichtlinie²⁾
-  Horststandorte²⁾
-  Wiesenbrüter³⁾
-  Brutgebiete²⁾
-  Zugvogelarten (Rastvögel) nach Artikel 4 (2) der Vogelschutzrichtlinie²⁾
-  Zugvogelarten (Schlafplatz Rastvögel) nach Artikel 4 (2) der Vogelschutzrichtlinie²⁾
-  Rastgebiete²⁾

Quellen:

¹⁾ Ministerium für Ländliche Entwicklung, Umwelt und Landwirtschaft des Landes Brandenburg (MLUL), Stand 2016

²⁾ Landesamt für Umwelt (LfU), 2006-2015

³⁾ Landesamt für Umwelt, Gesundheit und Verbraucherschutz, Staatliche Vogelschutzwarte Brandenburg (LUGV, SVSW), Stand 2016

EUGAL 2 x DN 1400		
Verfahrensunterlagen zum Raumordnungsverfahren		
Unterlage D - NATURA 2000-Vorstudie/ Verträglichkeitsstudie 1. Stufe		
Bestand Vogelschutzgebiete		Maßstab 1: 25.000
Plananlage DII.7		Ausgabeformat: DIN A4
Datum	Name	Legende
Bearb. 02.12.2016	Ernst	 Ing.- und Planungsbüro LANGE GbR  Carl-Peschken-Str. 12 47441 Moers Tel.: +49 2841 7905 - 0 Fax: +49 2841 7905 - 55 Email: info@langebr.de www.langebr.de
Gepr. 06.12.2016	Speich	
Freig. 08.12.2016	Höhlschen	
Stand 28.11.2016		
© GeoBasis-DE/ BKG 2015/2016 powered by geoGLIS oHG (©2016), www.onmaps.de		