








Projektinformationen Planung

-  Vorzugstrasse EUGAL
-  Trassenvariante EUGAL
-  Stationierung Vorzugstrasse EUGAL
-  Stationierung Trassenvariante EUGAL
-  erweiterter Untersuchungskorridor EUGAL

Leitungsnetz GASCADE/ OGT





-  OPAL/ JAGAL (Bestand)
-  Absperrstation (Bestand)

Europäische Schutzausweisungen¹⁾

-  FFH-Gebiet (mit Angabe Name und DE-Nummer)

Lebensraumtypen nach Anhang I der FFH-Richtlinie


* prioritäre Lebensraumtypen

-  9110^{2) 5)}
-  9110³⁾
-  9110⁴⁾
-  91E0/E Entwicklungsflächen^{2) 5)}





Salzsümpfe und -wiesen

-  1340* Salzwiesen im Binnenland



Dünen im Binnenland (alt und entkalkt)

-  2330 Dünen mit offenen Grasflächen



Stehende Gewässer

-  3130 Oligo- bis mesotrophe stehende Gewässer
-  3140 Oligo- bis mesotrophe kalkhaltige Gewässer
-  3150 Natürliche eutrophe Seen
-  3160 Dystrophe Seen und Teiche


Fließgewässer

-  3260 Flüsse der planaren bis montanen Stufe
-  3270 Schlammige Flusssufer mit Pioniervegetation



Gemäßigte Heide- und Buschvegetation

-  4010 Feuchte Heiden
-  4030 Trockene europäischen Heiden




Natürliches Grasland

-  6120* Trockene, kalkreiche Sandrasen

Naturnahes trockenes Grasland und Verbuschungsstadien

-  6212 Submediterrane Halbtrockenrasen
-  6240* Subkontinentales Steppen-Grasland




Naturnahes feuchtes Grasland mit hohen Gräsern

-  6410 Pfeifengraswiesen
-  6430 Feuchte Hochstaudenfluren
-  6440 Brenndolden-Auenwiesen

Mesophiles Grünland

-  6510 Magere Flachland-Mähwiesen












Saure Moore mit Sphagnum

-  7140 Übergangs- und Schwingrasenmoore
-  7210* Kalkreiche Sümpfe
-  7230 Kalkreiche Niedermoore

Wälder des gemäßigten Europas


-  9110 Hainsimsen-Buchenwald
-  9130 Waldmeister-Buchenwald
-  9160 Subatlantischer oder mitteleuropäischer Stieleichenwald oder Eichen-Hainbuchenwald
-  9170 Labkraut-Eichen-Hainbuchenwald
-  9180* Schlucht- und Hangmischwälder
-  9190 Alte bodensaure Eichenwälder auf Sandebenen
-  91D0* Moorwälder
-  91D1* Birken-Moorwald
-  91D2* Waldkiefern-Moorwald
-  91E0* Erlen- und Eschenwälder und Weichholzaunenwälder an Fließgewässern
-  91T0 Mitteleuropäische Flechten-Kiefernwälder
-  91U0 Kiefernwälder der sarmatischen Steppe

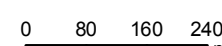
Arten nach Anhang II und IV der FFH-Richtlinie

-  Amphibien⁶⁾
-  Reptilien⁶⁾
-  Biberrevier⁷⁾
-  Biber/ Fischotter⁷⁾
-  Totfunde Biber/ Fischotter⁷⁾
-  Fische⁸⁾
-  potentielle Habitate der Bauchigen und der Schmalen Windelschnecke⁷⁾
-  Messtischblattquadrant mit Bezeichnung
-  Fledermäuse⁷⁾
-  - Anhang II + IV-Art
-  Zwergfledermaus - Anhang IV-Art
-  Pflanzen⁹⁾

Quellen:

- ¹⁾ Ministerium für Ländliche Entwicklung, Umwelt und Landwirtschaft des Landes Brandenburg (MLUL), Stand 2016
- ²⁾ Entwurf der BBK Geo- und Sachdaten für die FFH-Gebiete 122, 137, 576, 577, 606, 737 Darstellung auf Grundlage von Daten des Landesamtes für Umwelt Brandenburg, nicht endabgestimmte Entwürfe 2015
- ³⁾ Flächendeckende Biotop- und Landnutzungskartierung (BTLN) – CIR Biotoptypen
- ⁴⁾ LANGE GbR, FFH-LRT-Kartierung zur Erdgasfernleitung OPAL für die FFH-Gebiete 166, 507, 639, Stand 2008
- ⁵⁾ Landesamt für Umwelt (LfU) Managementpläne für die FFH-Gebiete 174, 433, 507, 552, 564, 612, 634, 509, 607, 639, 651
- ⁶⁾ Landesamt für Umwelt (LfU), Naturschutzstation Rhinluch, 2006-2014
- ⁷⁾ Landesamt für Umwelt (LfU), Naturschutzstation Zippelsförde, 2006-2015
- ⁸⁾ Institut für Binnenfischerei (IFB), 2006-2016
- ⁹⁾ Landesamt für Umwelt (LfU), 2006-2015

| | | |
|--|------------|---|
| EUGAL 2 x DN 1400 | |  |
| Verfahrensunterlagen zum Raumordnungsverfahren | | |
| Unterlage D - NATURA 2000-Vorstudie/ Verträglichkeitsstudie 1. Stufe | | |
| Bestand FFH-Gebiete | | Plananlage DII.6 |
| Maßstab 1: 10.000 | | Blatt |
| Ausgabeformat: DIN A3 | | Legende |
| Bearb. | 02.12.2016 | Ernst |
| Gepr. | 06.12.2016 | Speich |
| Freig. | 06.12.2016 | Höhlschen |
| Stand | 28.11.2016 | |



0 80 160 240 m

Ing.- und Planungsbüro
LANGE GbR
Carl-Peschken-Str. 12
47441 Moers
Tel.: +49 2841 7905 - 0
Fax: +49 2841 7905 - 55
Email: info@langegbr.de
www.langegbr.de