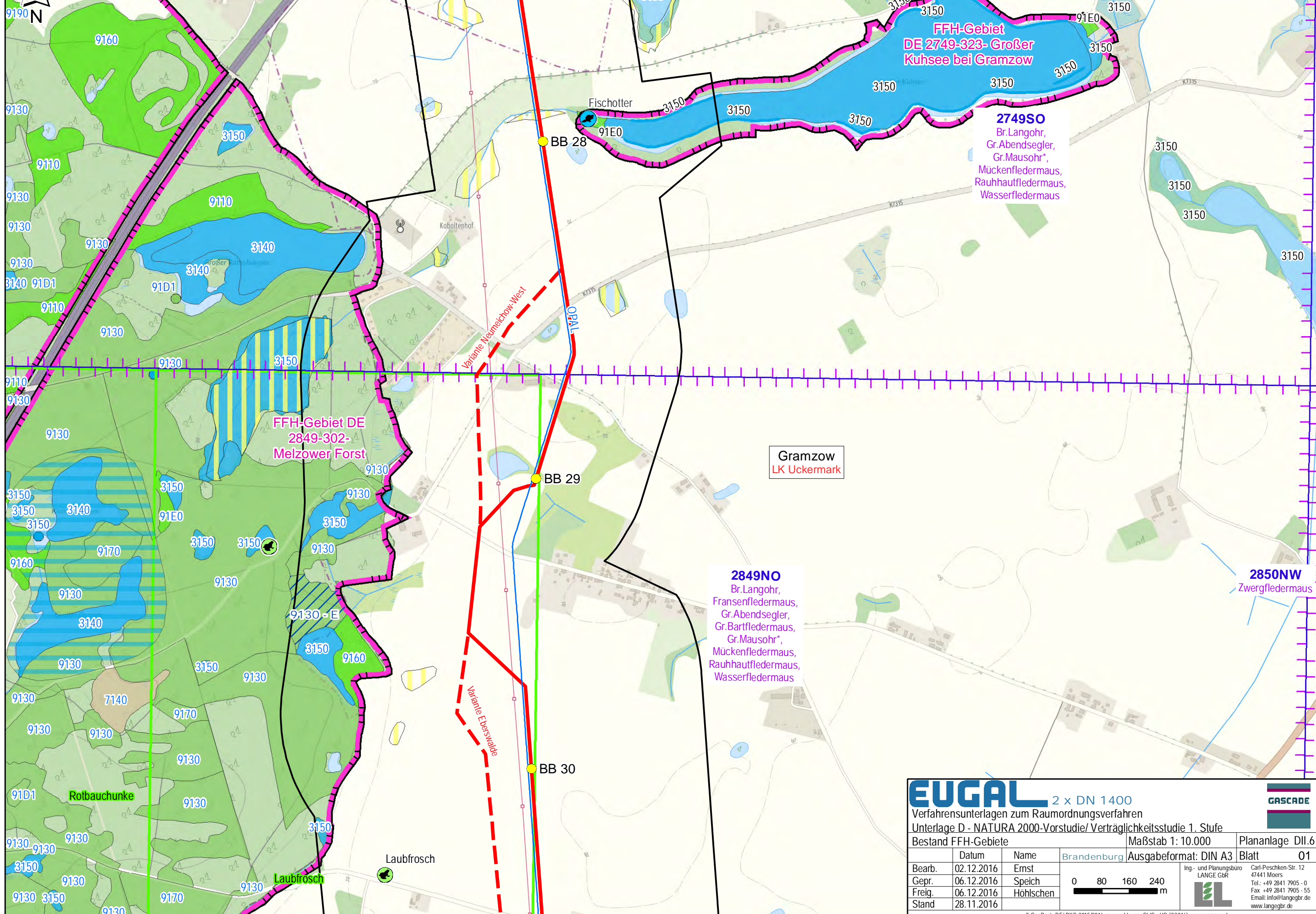


FFH-Gebiet DE 2849-302-
Melzower Forst
Oberuckersee
LK Uckermark



2749SO
 Br.Langohr,
 Gr.Abendsegler,
 Gr.Mausohr*,
 Mückenfledermaus,
 Flughautfledermaus,
 Wasserfledermaus

2849NO
 Br.Langohr,
 Fransenfledermaus,
 Gr.Abendsegler,
 Gr.Bartfledermaus,
 Gr.Mausohr*,
 Mückenfledermaus,
 Flughautfledermaus,
 Wasserfledermaus

2850NW
 Zwergfledermaus

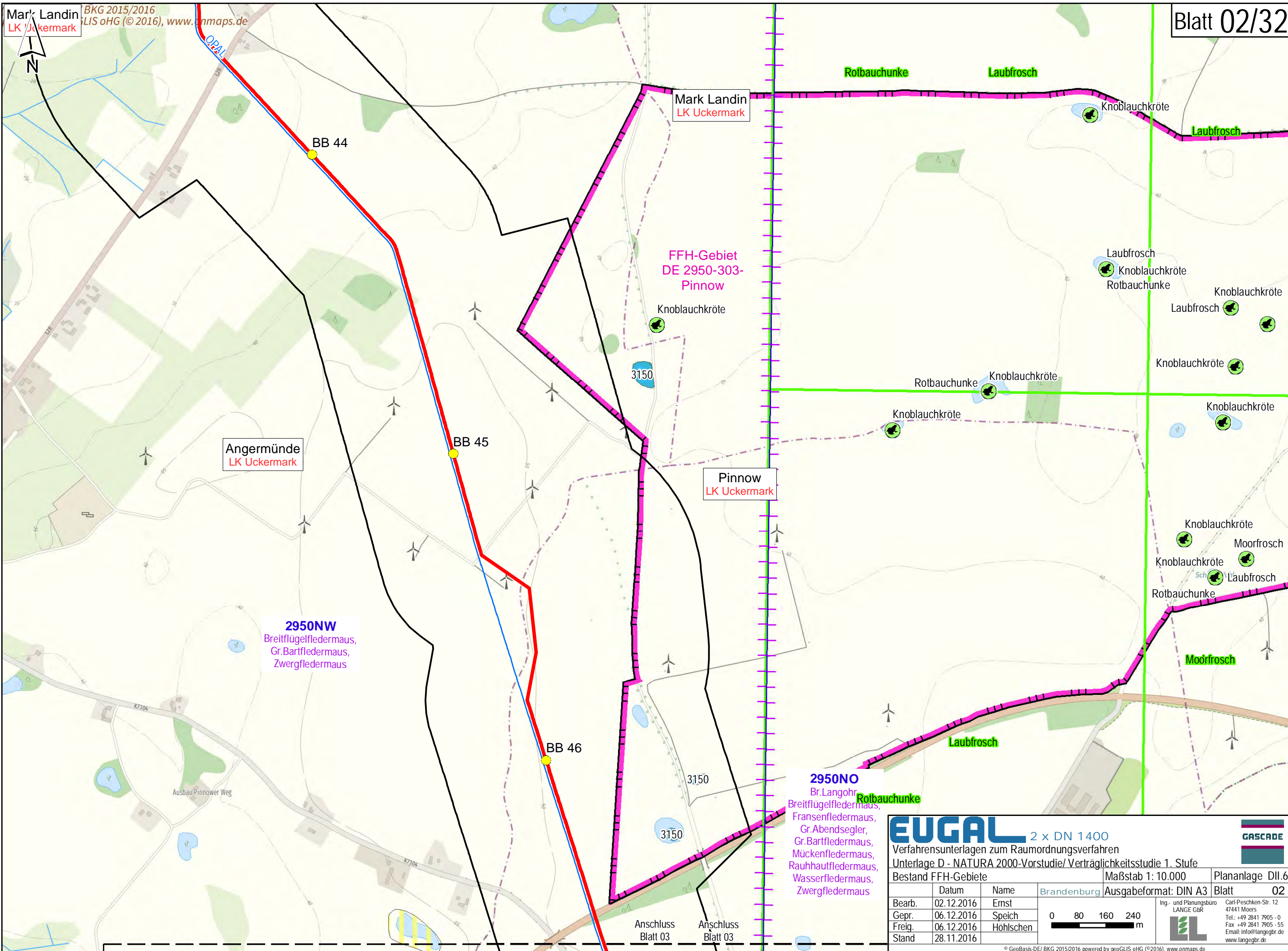
Gramzow
 LK Uckermark

EUGAL 2 x DN 1400
 Verfahrensunterlagen zum Raumordnungsverfahren
 Unterlage D - NATURA 2000-Vorstudie/ Verträglichkeitsstudie 1. Stufe

Bestand FFH-Gebiete		Maßstab 1: 10.000	Plananlage DII.6
		Ausgabeformat: DIN A3	Blatt 01
Bearb.	02.12.2016	Ernst	Ing.- und Planungsbüro LANGE GbR Carl-Peschken-Str. 12 47441 Moers Tel.: +49 2841 7905 - 0 Fax: +49 2841 7905 - 55 Email: info@langegb.de www.langegb.de
Gepr.	06.12.2016	Speich	
Freig.	06.12.2016	Höhlschen	
Stand	28.11.2016		

0 80 160 240 m

© GeoBasis-DE/ BKG 2015/2016 powered by geoGLIS oHG (©2016), www.onmaps.de
 Path: C:\EUGAL\ArcGIS\Layout\ROV\Unterlage_D_Natura2000\EUGAB_ROV_Natura2000_DII.6_Bestand_FFH.mxd



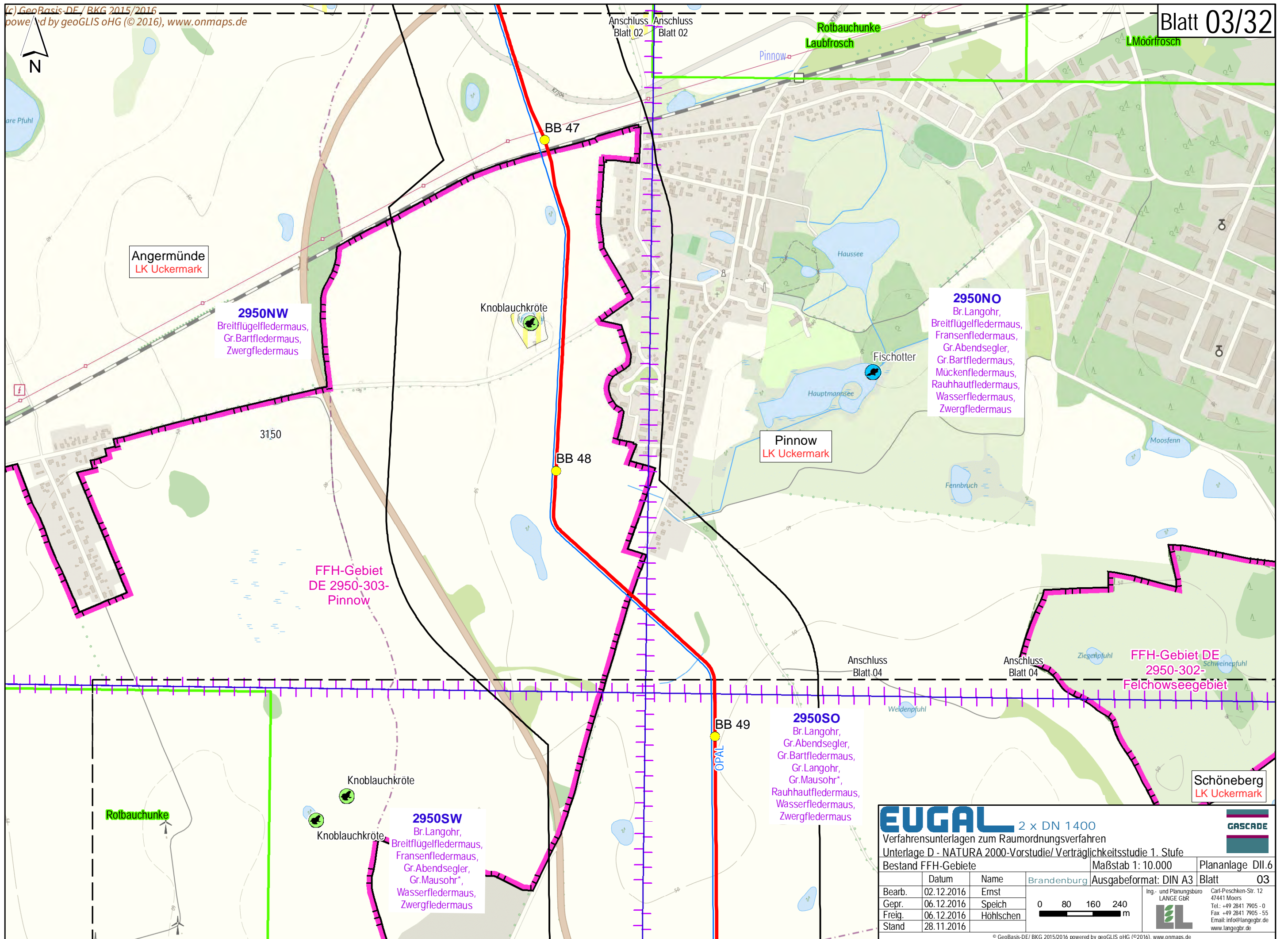
EUGAL 2 x DN 1400
 Verfahrensunterlagen zum Raumordnungsverfahren
 Unterlage D - NATURA 2000-Vorstudie/ Verträglichkeitsstudie 1. Stufe
 Bestand FFH-Gebiete

Datum	Name	Brandenburg	Maßstab 1: 10.000	Plananlage DII.6
Bearb.	02.12.2016	Ernst	Ausgabeformat: DIN A3	Blatt 02
Gepr.	06.12.2016	Speich		
Freig.	06.12.2016	Höhlschen		
Stand	28.11.2016			

0 80 160 240 m

Ing.- und Planungsbüro
LANGE GbR
 Carl-Peschken-Str. 12
 47441 Moers
 Tel.: +49 2841 7905 - 0
 Fax: +49 2841 7905 - 55
 Email: info@langegr.de
 www.langegr.de

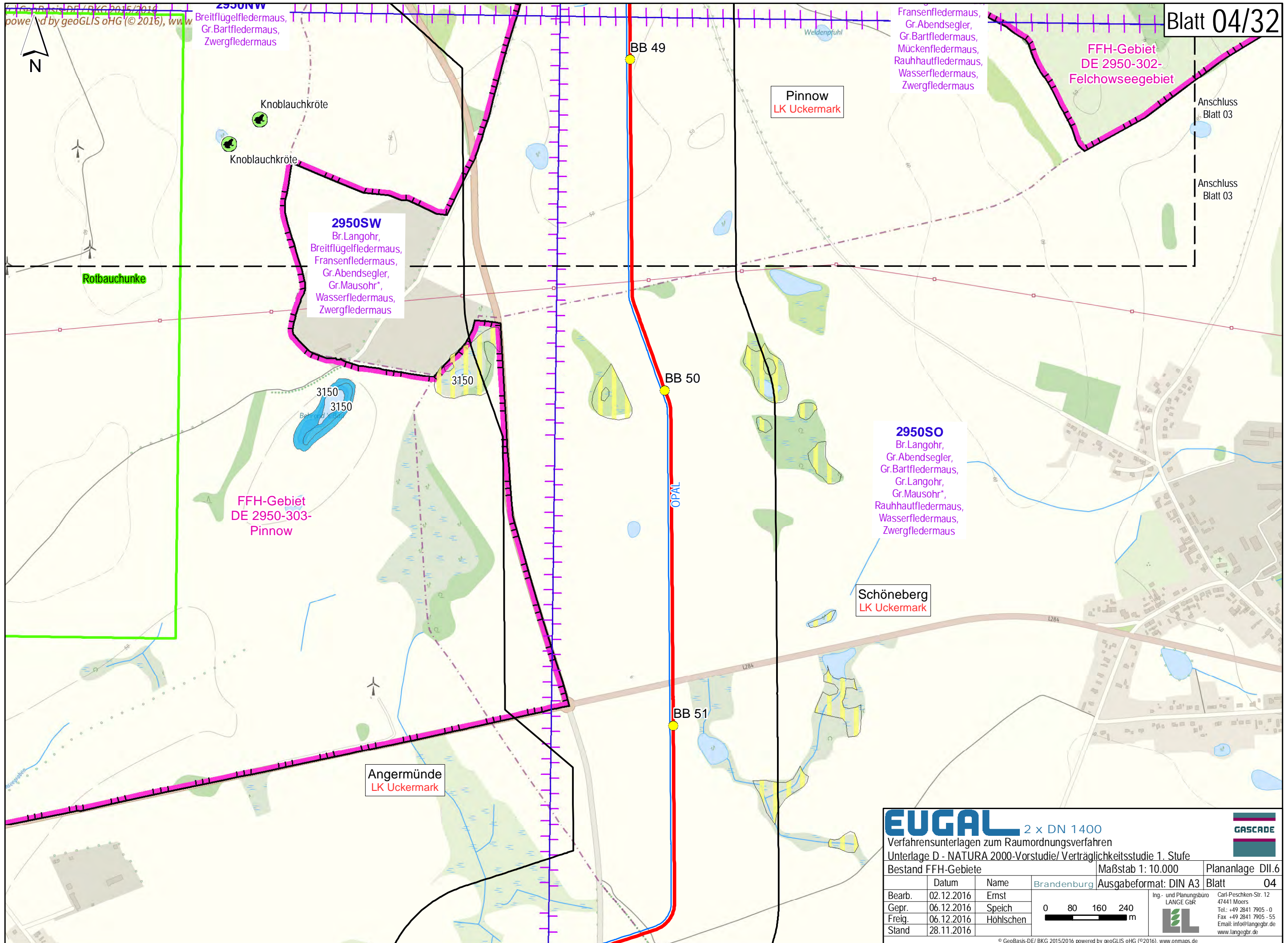
© GeoBasis-DE/ BKG 2015/2016 powered by geoGLIS oHG (© 2016), www.onmaps.de
 Path: C:\EUGAL\ArcGIS\Layout\ROV\Unterlage_D_Natura2000\EUGAB_ROV_Natura2000_DII6_Bestand_FFH.mxd



EUGAL 2 x DN 1400
 Verfahrensunterlagen zum Raumordnungsverfahren
 Unterlage D - NATURA 2000-Vorstudie/Verträglichkeitsstudie 1. Stufe

Bestand FFH-Gebiete		Maßstab 1: 10.000		Plananlage DII.6	
		Brandenburg		Ausgabeformat: DIN A3 Blatt 03	
Bearb.	02.12.2016	Ernst	 Ing.- und Planungsbüro LANGE GbR Carl-Peschken-Str. 12 47441 Moers Tel.: +49 2841 7905 - 0 Fax: +49 2841 7905 - 55 Email: info@langegr.de www.langegr.de		
Gepr.	06.12.2016	Speich			
Freig.	06.12.2016	Höhlschen			
Stand	28.11.2016				

© GeoBasis-DE/ BKG 2015/2016 powered by geoGLIS oHG (© 2016), www.onmaps.de
 Path: C:\EUGAL\ArcGIS\Layout\ROV\Unterlage_D_Natura2000\EUGAL_ROV_Natura2000_DII6_Bestand_FFH.mxd



2950RW
Breitflügelfledermaus,
Gr.Bartfledermaus,
Zwergfledermaus

Knoblauchkröte
Knoblauchkröte

2950SW
Br.Langohr,
Breitflügelfledermaus,
Fransenfledermaus,
Gr.Abendsegler,
Gr.Mausohr*,
Wasserfledermaus,
Zwergfledermaus

FFH-Gebiet
DE 2950-303-
Pinnow

3150
3150

BB 49

Pinnow
LK Uckermark

Fransenfledermaus,
Gr.Abendsegler,
Gr.Bartfledermaus,
Mückenfledermaus,
Rauhhaufledermaus,
Wasserfledermaus,
Zwergfledermaus

FFH-Gebiet
DE 2950-302-
Felchowseegebiet

Anschluss
Blatt 03

Anschluss
Blatt 03

Rotbauchunke

BB 50

2950SO
Br.Langohr,
Gr.Abendsegler,
Gr.Bartfledermaus,
Gr.Langohr,
Gr.Mausohr*,
Rauhhaufledermaus,
Wasserfledermaus,
Zwergfledermaus

Schöneberg
LK Uckermark

BB 51

Angermünde
LK Uckermark

EUGAL 2 x DN 1400
Verfahrensunterlagen zum Raumordnungsverfahren
Unterlage D - NATURA 2000-Vorstudie/ Verträglichkeitsstudie 1. Stufe

Bestand FFH-Gebiete: Brandenburg Maßstab 1: 10.000 Plananlage DII.6
Ausgabeformat: DIN A3 Blatt 04

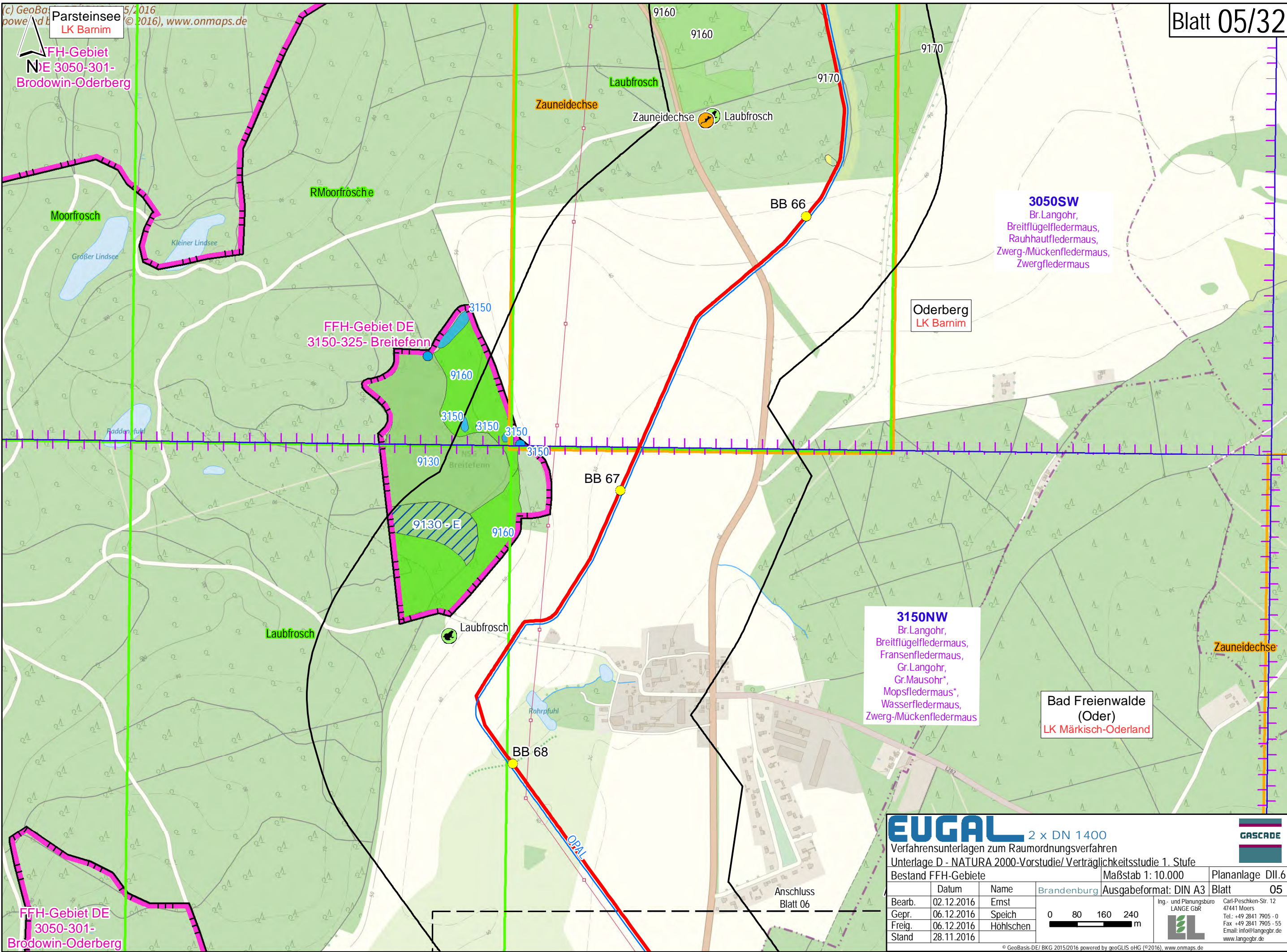
Bearb.	Datum	Name
Gepr.	02.12.2016	Ernst
Freig.	06.12.2016	Speich
Stand	06.12.2016	Höhlschen
	28.11.2016	

0 80 160 240 m

Ing.- und Planungsbüro
LANGE GbR
Carl-Peschken-Str. 12
47441 Moers
Tel.: +49 2841 7905 - 0
Fax: +49 2841 7905 - 55
Email: info@langegbr.de
www.langegbr.de

© GeoBasis-DE/ BKG 2015/2016 powered by geoGLIS oHG (© 2016), www.onmaps.de
Path: O:\EUGAB\ArcGIS\layout\ROV\Unterlage_D_Natura2000\EUGAB_ROV_Natura2000_DII6_Bestand_FFH.mxd

Parsteinsee
LK Barnim
FFH-Gebiet
NE 3050-301-
Brodowin-Oderberg



3050SW
Br. Langohr,
Breitflügelfledermaus,
Rauhhaufledermaus,
Zwerg-/Mückenfledermaus,
Zwergfledermaus

Oderberg
LK Barnim

3150NW
Br. Langohr,
Breitflügelfledermaus,
Fransenfledermaus,
Gr. Langohr,
Gr. Mausohr*,
Mopsfledermaus*,
Wasserfledermaus,
Zwerg-/Mückenfledermaus

Bad Freienwalde
(Oder)
LK Märkisch-Oderland

FFH-Gebiet DE
3050-301-
Brodowin-Oderberg

EUGAL 2 x DN 1400
Verfahrensunterlagen zum Raumordnungsverfahren
Unterlage D - NATURA 2000-Vorstudie/Verträglichkeitsstudie 1. Stufe
Bestand FFH-Gebiete
Maßstab 1: 10.000
Plananlage DII.6
Ausgabeformat: DIN A3
Blatt 05

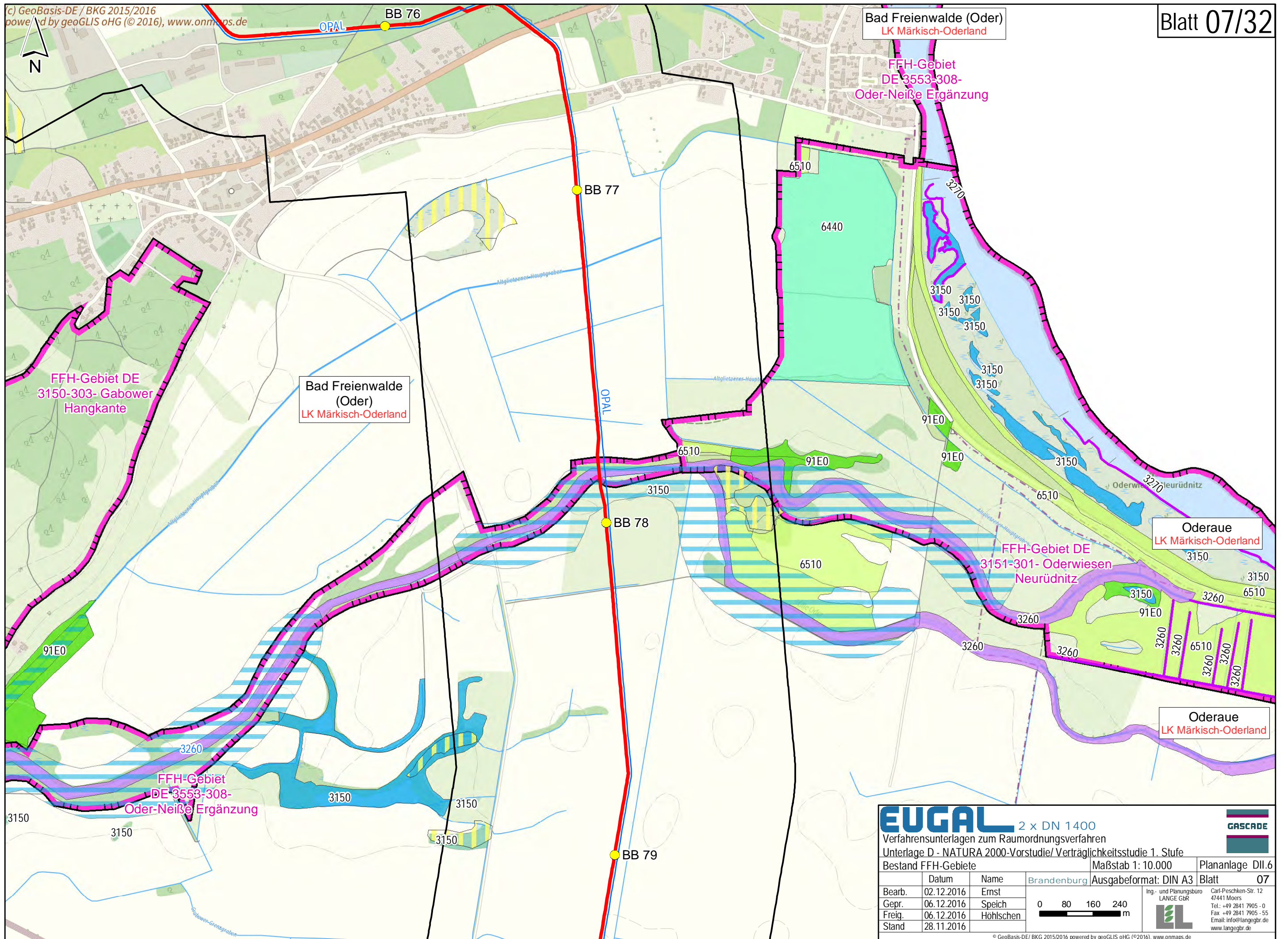
Datum	Name	Brandenburg
Bearb. 02.12.2016	Ernst	
Gepr. 06.12.2016	Speich	
Freig. 06.12.2016	Höhlschen	
Stand 28.11.2016		

0 80 160 240 m

Ing.- und Planungsbüro
LANGE GbR
Carl-Peschken-Str. 12
47441 Moers
Tel.: +49 2841 7905-0
Fax: +49 2841 7905-55
Email: info@langegr.de
www.langegr.de


© GeoBasis-DE/ BKG 2015/2016 powered by geoGLIS oHG (© 2016), www.onmaps.de
Path: O:\EUGAL\ArcGIS\Layout\ROV\Unterlage_D_Natura2000\EUGAL_ROV_Natura2000_DII6_Bestand_FFH.mxd

Anschluss
Blatt 06



EUGAL 2 x DN 1400
 Verfahrnsunterlagen zum Raumordnungsverfahren
 Unterlage D - NATURA 2000-Vorstudie/ Verträglichkeitsstudie 1. Stufe
 Bestand FFH-Gebiete Maßstab 1: 10.000
Plananlage DII.6

Datum	Name	Brandenburg	Ausgabeformat: DIN A3	Blatt 07
Bearb. 02.12.2016	Ernst			
Gepr. 06.12.2016	Speich			
Freig. 06.12.2016	Höhlschen			
Stand 28.11.2016				


 Ing.- und Planungsbüro
 LANGE GbR
 Carl-Peschken-Str. 12
 47441 Moers
 Tel.: +49 2841 7905 - 0
 Fax: +49 2841 7905 - 55
 Email: info@langegbr.de
 www.langegbr.de

- 3150SW**
 Bachsteinfledermaus*,
 Br.Langohr,
 Fransenfledermaus,
 Gr.Langohr,
 Gr.Mausohr*,
 Mopsfledermaus*,
 Wasserfledermaus

5/2016
www.onmaps.de

Bad Freienwalde (Oder)
LK Märkisch-Oderland

Oderau
LK Märkisch-Oderland


Wriezen
LK Märkisch-Oderland

- 3250NW**
 Bechsteinfledermaus*,
 Br.Langohr,
 Breitflügelfledermaus,
 Fransenfledermaus,
 Gr.Aabendsegler,
 Gr.Bartfledermaus,
 Gr.Langohr,
 Gr.Mausohr*,
 Kl.Bartfledermaus,
 Mopsfledermaus*,
 Rauhhautfledermaus,
 Teichfledermaus*,
 Wasserfledermaus,
 Zwergfledermaus

FFH-Gebiet
DE 3553-308-
Oder-Neiße Ergänzung

3250NO
Br.Langohr,
Gr.Mausohr*

EUGAL 2 x DN 1400
 Verfahrensunterlagen zum Raumordnungsverfahren
 Unterlage D - NATURA 2000-Vorstudie/ Verträglichkeitsstudie 1. Stufe
 Bestand FFH-Gebiete

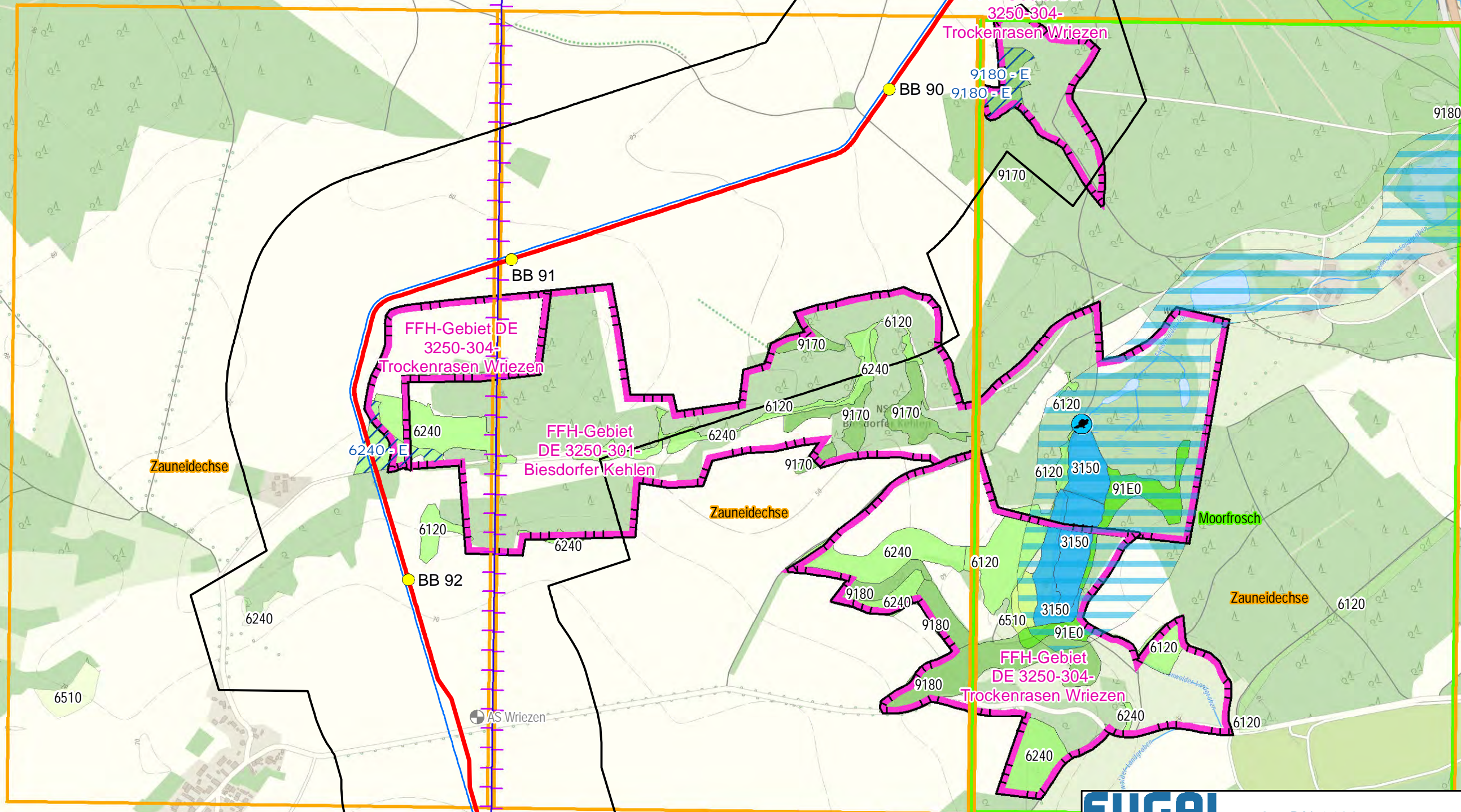
Maßstab 1: 10.000		Plananlage DII.6	
Ausgabeformat: DIN A3		Blatt 08	
Bearb.	02.12.2016	Ernst	Ing.- und Planungsbüro LANGE GbR  Carl-Peschken-Str. 12 47441 Moers Tel.: +49 2841 7905 - 0 Fax: +49 2841 7905 - 55 Email: info@langegb.de www.langegb.de
Gepr.	06.12.2016	Speich	
Freig.	06.12.2016	Höhlschen	
Stand	28.11.2016		

0 80 160 240 m



Altranft-Sonnenburg

3250SW
 Bechsteinfledermaus*,
 Br.Langohr,
 Breitflügel-Fledermaus,
 Fransenfledermaus,
 Gr.Abandsegler,
 Gr.Mausohr*,
 Wasserfledermaus



3250SO
 Breitflügel-Fledermaus,
 Zwergfledermaus

Wriezen
 LK Märkisch-Oderland

EUGAL 2 x DN 1400
 Verfahrnsunterlagen zum Raumordnungsverfahren
 Unterlage D - NATURA 2000-Vorstudie/Verträglichkeitsstudie 1. Stufe
 Bestand FFH-Gebiete

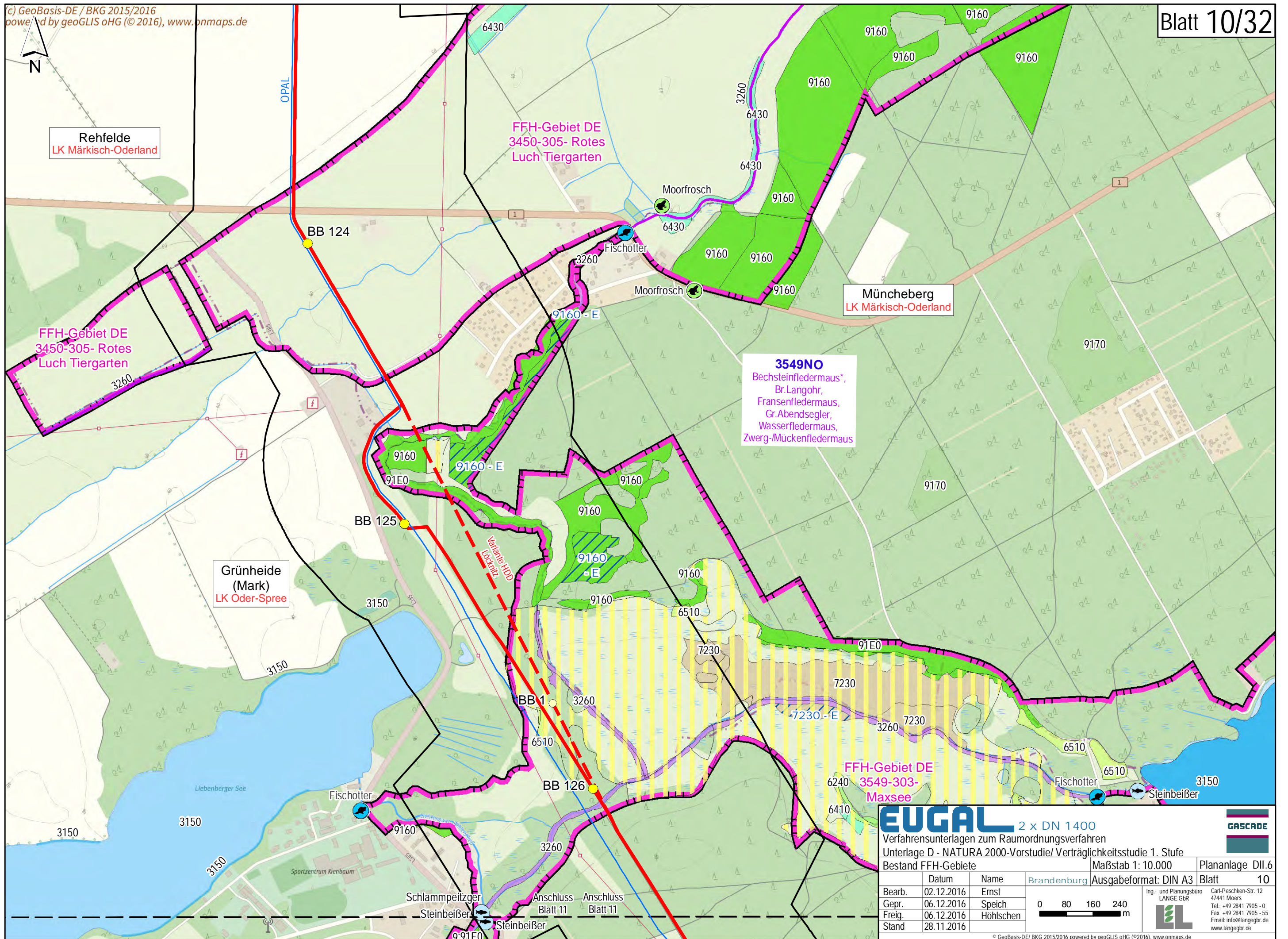
Datum		Name		Brandenburg	Maßstab 1: 10.000	Ausgabeformat: DIN A3	Plananlage DII.6
Bearb.	02.12.2016	Ernst					
Gepr.	06.12.2016	Speich					
Freig.	06.12.2016	Höhlschen					
Stand	28.11.2016						

0 80 160 240 m

Ing.- und Planungsbüro LANGE GbR
 Carl-Peschken-Str. 12
 47441 Moers
 Tel.: +49 2841 7905-0
 Fax: +49 2841 7905-55
 Email: info@langegb.de
 www.langegb.de

© GeoBasis-DE/BKG 2015/2016 powered by geoGLIS oHG (© 2016), www.onmaps.de
 Path: C:\EUGAB\ArcGIS\Layout\ROV\Unterlage_D_Natura2000\EUGAB_ROV_Natura2000_DII6_Bestand_FFH.mxd





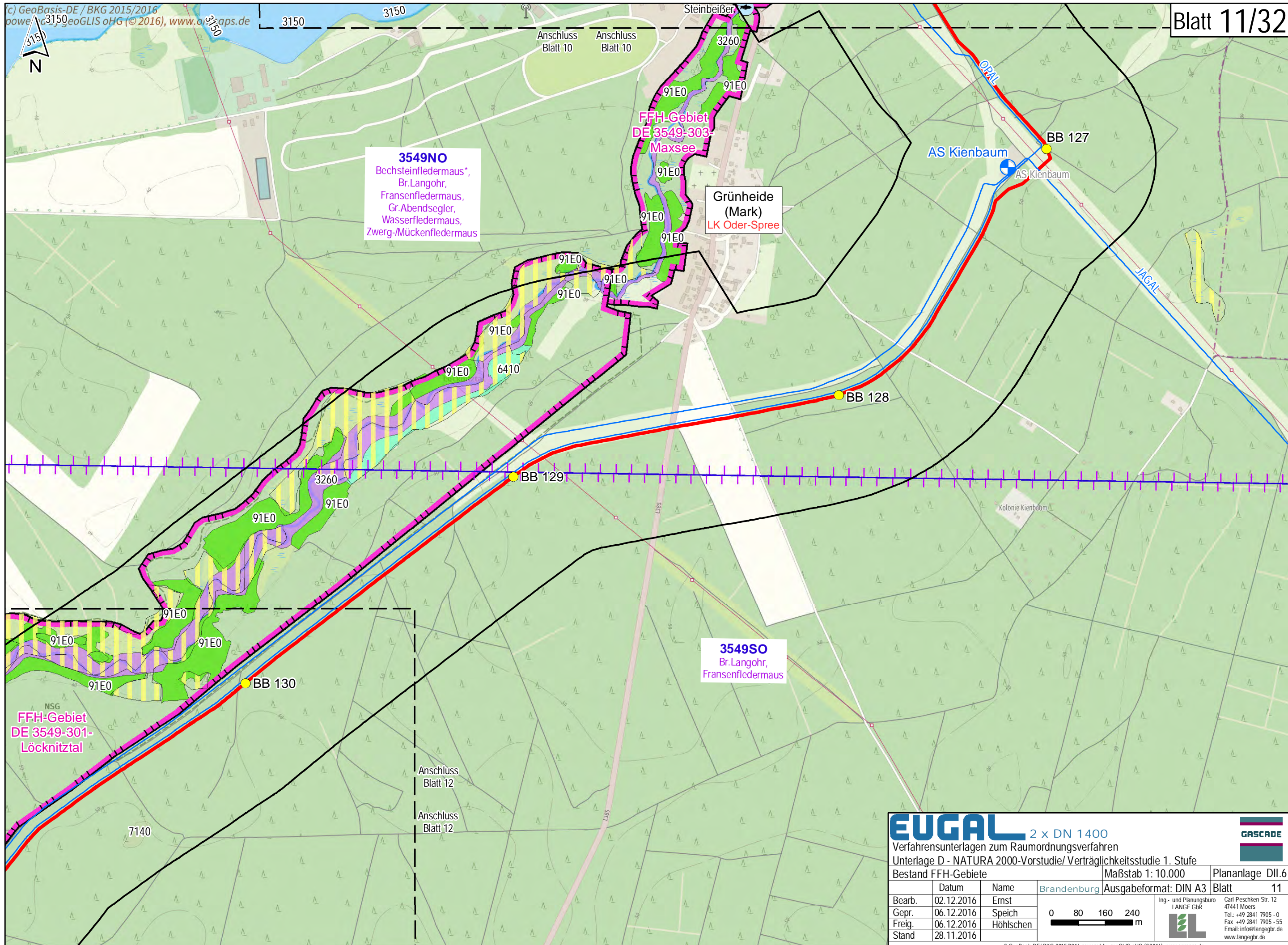
3549NO
 Bechsteinfledermaus*,
 Br.Langohr,
 Fransenfledermaus,
 Gr.Aabendsegler,
 Wasserfledermaus,
 Zwerg-/Mückenfledermaus

EUGAL 2 x DN 1400
 Verfahrensunterlagen zum Raumordnungsverfahren
 Unterlage D - NATURA 2000-Vorstudie/ Verträglichkeitsstudie 1. Stufe
 Bestand FFH-Gebiete

Bearb.	02.12.2016	Ernst	 0 80 160 240 m	Ing.- und Planungsbüro LANGE GbR Carl-Peschken-Str. 12 47441 Moers Tel.: +49 2841 7905-0 Fax: +49 2841 7905-55 Email: info@langegr.de www.langegr.de
Gepr.	06.12.2016	Speich		
Freig.	06.12.2016	Höhlschen		
Stand	28.11.2016			

Maßstab 1: 10.000
 Ausgabeformat: DIN A3
 Plananlage DII.6
 Blatt 10

GASCADE




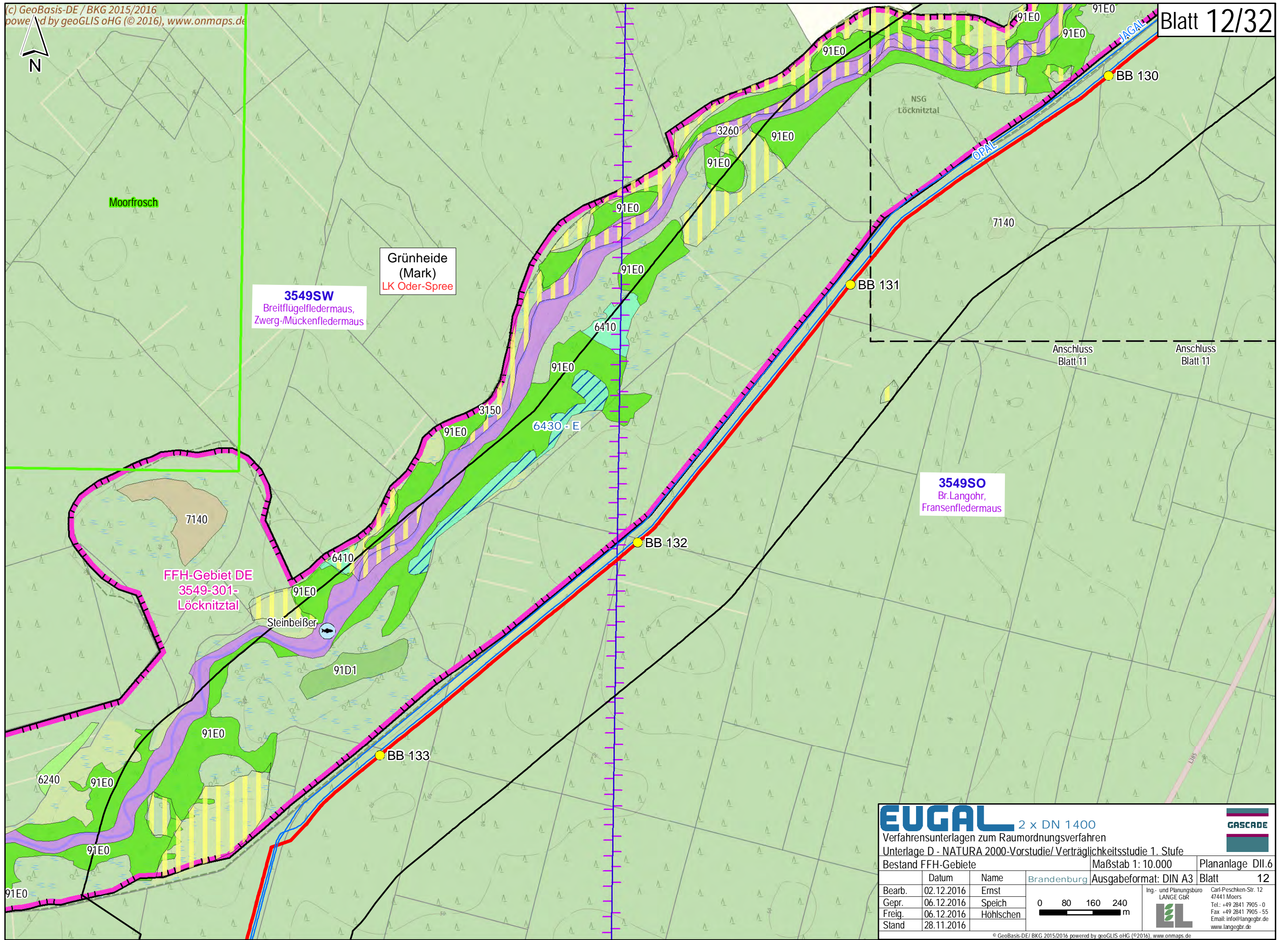
3549NO
 Bechsteinfledermaus*,
 Br.Langohr,
 Fransenfledermaus,
 Gr.Aabendsegler,
 Wasserfledermaus,
 Zwerg-/Mückenfledermaus

Grünheide
 (Mark)
 LK Oder-Spree

3549SO
 Br.Langohr,
 Fransenfledermaus

FFH-Gebiet
 DE 3549-301-
 Löcknitztal

EUGAL 2 x DN 1400		GASCADE	
Verfahrensunterlagen zum Raumordnungsverfahren			
Unterlage D - NATURA 2000-Vorstudie/ Verträglichkeitsstudie 1. Stufe			
Bestand FFH-Gebiete		Maßstab 1: 10.000	
Brandenburg		Ausgabeformat: DIN A3	
Plananlage DII.6		Blatt 11	
Bearb.	02.12.2016	Ernst	Ing.- und Planungsbüro LANGE GbR  Carl-Peschken-Str. 12 47441 Moers Tel.: +49 2841 7905 - 0 Fax: +49 2841 7905 - 55 Email: info@langegb.de www.langegb.de
Gepr.	06.12.2016	Speich	
Freig.	06.12.2016	Höhlschen	
Stand	28.11.2016		
0 80 160 240 m		© GeoBasis-DE/ BKG 2015/2016 powered by geoGLIS oHG (© 2016), www.onmaps.de Path: C:\EUGAB\ArcGIS\Layout\ROV\Unterlage_D_Natura2000\EUGAB_ROV_Natura2000_DII6_Bestand_FFH.mxd	



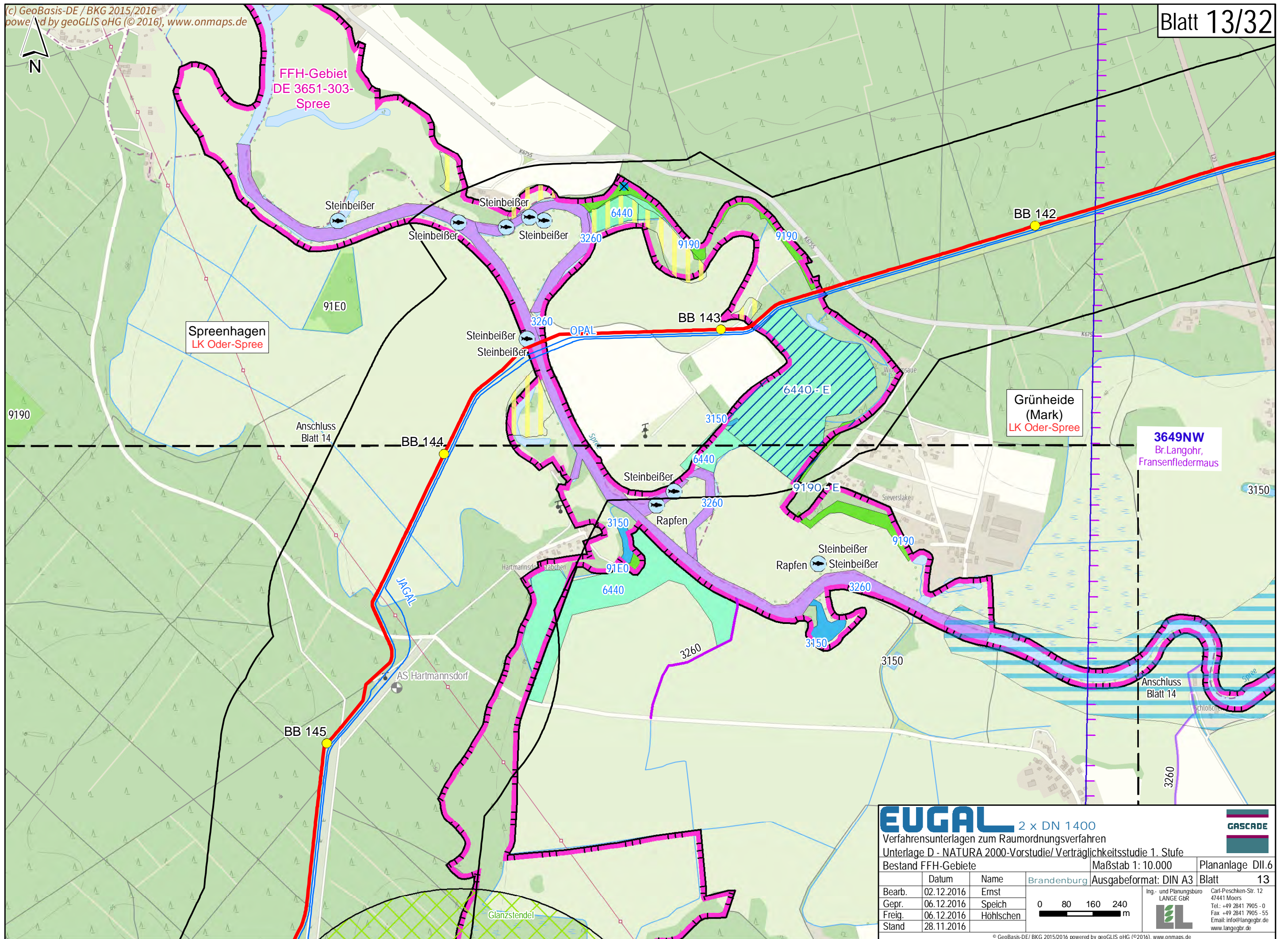
3549SW
 Breitflügelfledermaus,
 Zwerg-/Mückenfledermaus

**Grünheide
 (Mark)**
 LK Oder-Spree

**FFH-Gebiet DE
 3549-301-
 Löcknitztal**

3549SO
 Br.Langohr,
 Fransenfledermaus

EUGAL 2 x DN 1400			GASCADE	
Verfahrensunterlagen zum Raumordnungsverfahren				
Unterlage D - NATURA 2000-Vorstudie/ Verträglichkeitsstudie 1. Stufe				
Bestand FFH-Gebiete			Maßstab 1: 10.000	Plananlage DII.6
			Ausgabeformat: DIN A3	Blatt 12
Bearb.	02.12.2016	Ernst		Ing.- und Planungsbüro LANGE GbR Carl-Peschken-Str. 12 47441 Moers Tel.: +49 2841 7905 - 0 Fax: +49 2841 7905 - 55 Email: info@langegbr.de www.langegbr.de
Gepr.	06.12.2016	Speich		
Freig.	06.12.2016	Höhlschen		
Stand	28.11.2016			



EUGAL 2 x DN 1400
 Verfahrensunterlagen zum Raumordnungsverfahren
 Unterlage D - NATURA 2000-Vorstudie/ Verträglichkeitsstudie 1. Stufe
 Bestand FFH-Gebiete

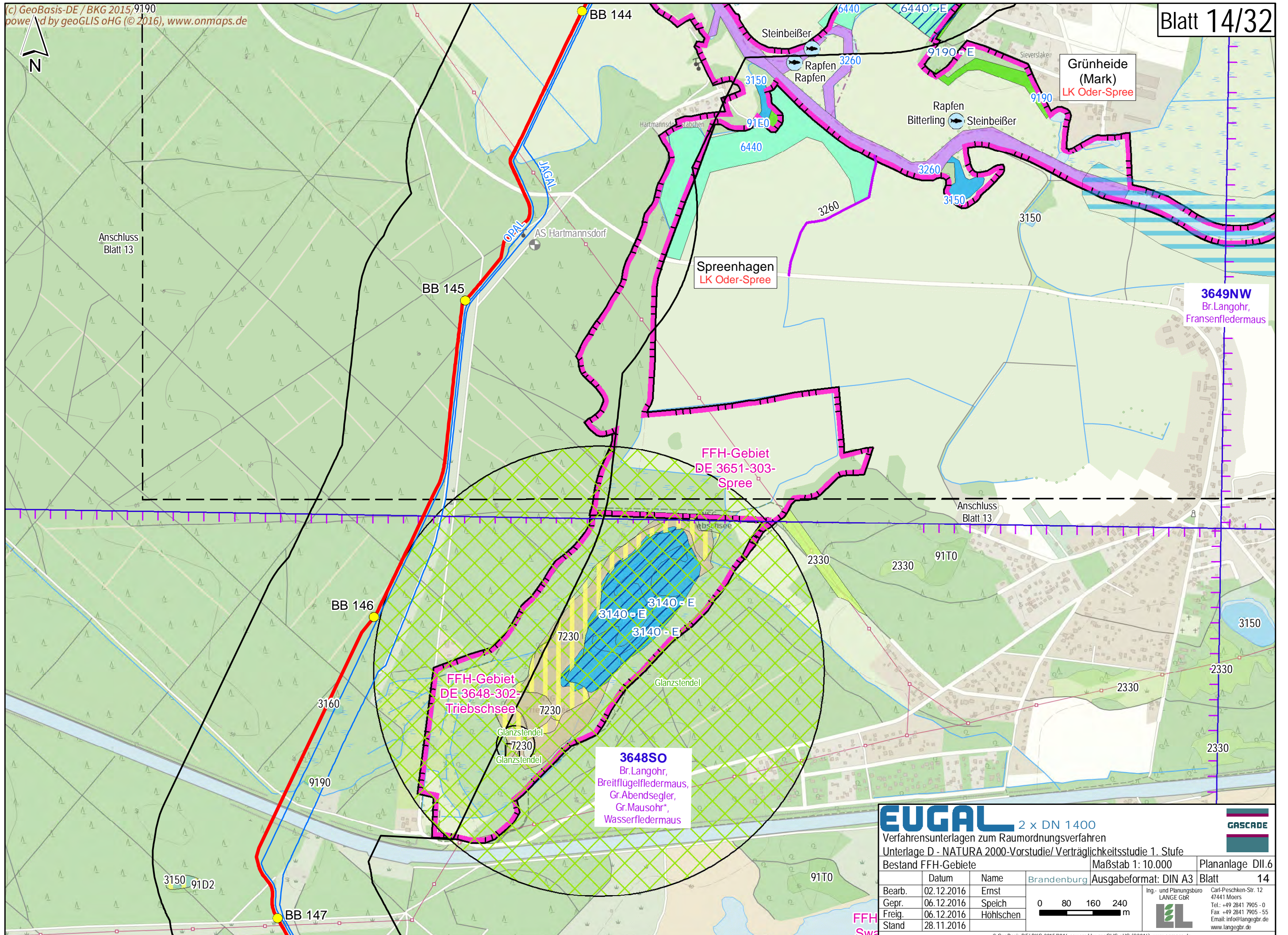
Maßstab 1: 10.000
 Ausgabeformat: DIN A3
 Plananlage DII.6
 Blatt 13

Datum	Name	Brandenburg
Bearb. 02.12.2016	Ernst	
Gepr. 06.12.2016	Speich	
Freig. 06.12.2016	Höhlschen	
Stand 28.11.2016		

0 80 160 240 m

Ing.- und Planungsbüro
LANGE GbR
 Carl-Peschken-Str. 12
 47441 Moers
 Tel.: +49 2841 7905 - 0
 Fax: +49 2841 7905 - 55
 Email: info@lange-gr.de
 www.lange-gr.de

© GeoBasis-DE/ BKG 2015/2016, powered by geoGLIS oHG (© 2016), www.onmaps.de
 Path: C:\EUGAB\ArcGIS\Layout\ROV\Unterlage_D_Natura2000\EUGAB_ROV_Natura2000_DII6_Bestand_FFH.mxd



Sprenhagen
 LK Oder-Spree

Grünheide (Mark)
 LK Oder-Spree

BB 145

FFH-Gebiet
 DE 3651-303-
 Spree

FFH-Gebiet
 DE 3648-302-
 Triebsee

3648SO
 Br.Langohr,
 Breitflügelfledermaus,
 Gr.Aabendsegler,
 Gr.Mausohr*,
 Wasserfledermaus

EUGAL 2 x DN 1400
 Verfahrnsunterlagen zum Raumordnungsverfahren
 Unterlage D - NATURA 2000-Vorstudie/ Verträglichkeitsstudie 1. Stufe

Bestand FFH-Gebiete Maßstab 1: 10.000

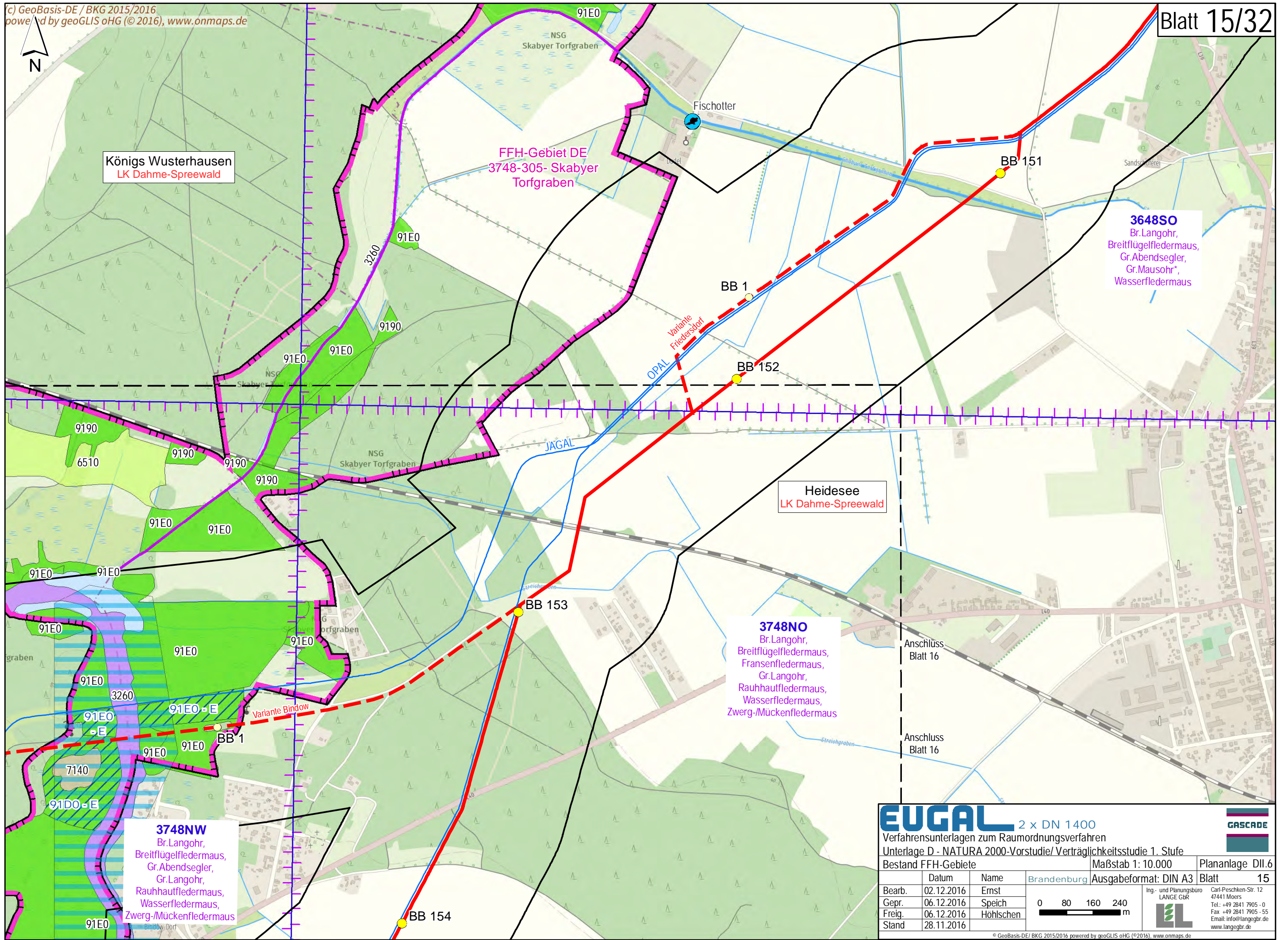
Plananlage DII.6

Datum	Name	Brandenburg	Ausgabeformat: DIN A3	Blatt 14
Bearb. 02.12.2016	Ernst			
Gepr. 06.12.2016	Speich			
Freig. 06.12.2016	Höhlschen			
Stand 28.11.2016				

0 80 160 240 m

Ing.- und Planungsbüro
LANGE GbR
 Carl-Peschken-Str. 12
 47441 Moers
 Tel.: +49 2841 7905 - 0
 Fax: +49 2841 7905 - 55
 Email: info@langegr.de
 www.langegr.de

GASCADE



Königs Wusterhausen
 LK Dahme-Spreewald

FFH-Gebiet DE
 3748-305- Skabyer
 Torfgraben

3648SO
 Br.Langohr,
 Breitflügelfledermaus,
 Gr.Abandsegler,
 Gr.Mausohr*,
 Wasserfledermaus

Heideseesee
 LK Dahme-Spreewald

3748NO
 Br.Langohr,
 Breitflügelfledermaus,
 Fransenfledermaus,
 Gr.Langohr,
 Raauhautfledermaus,
 Wasserfledermaus,
 Zwerg-/Mückenfledermaus

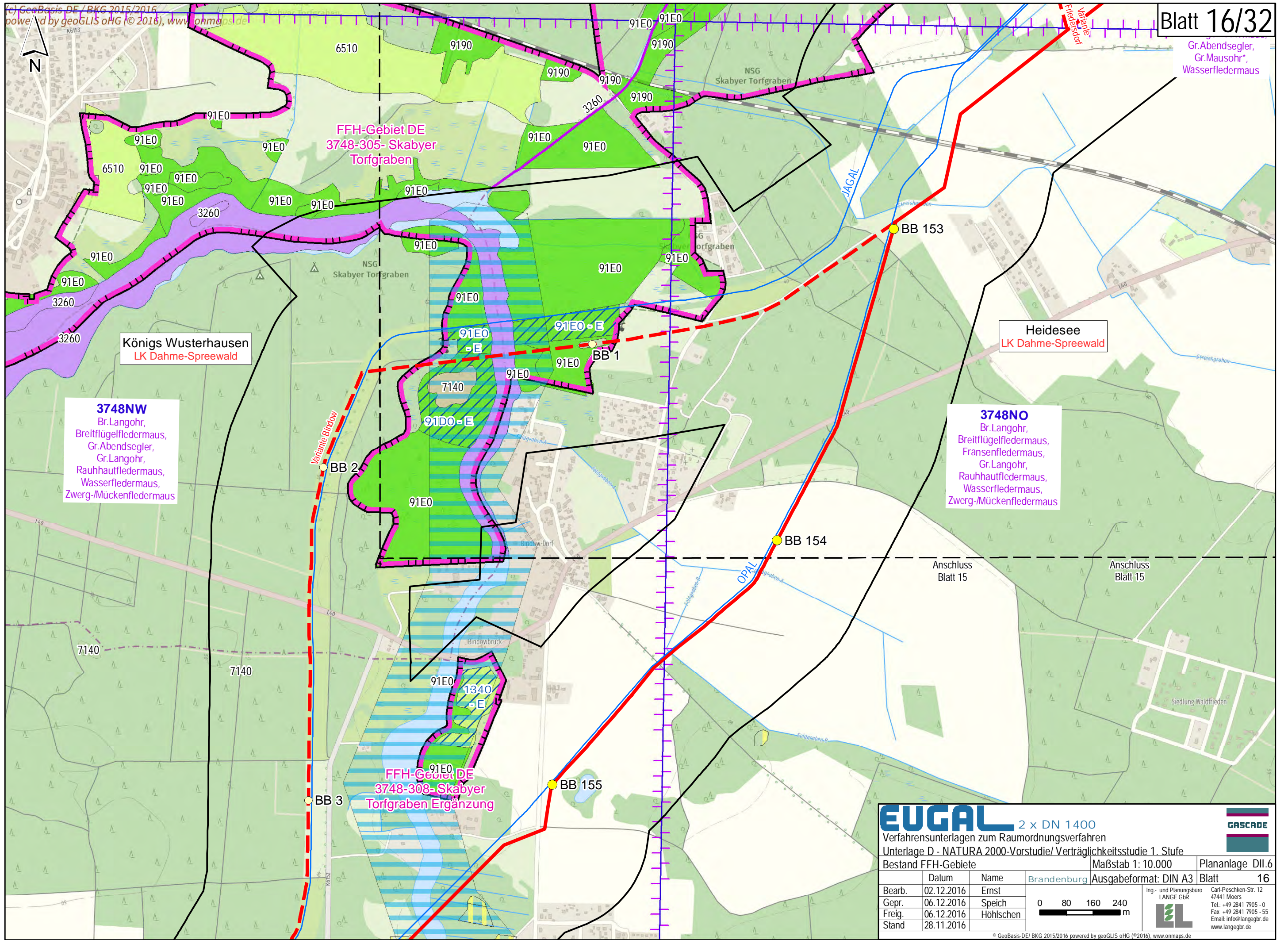
3748NW
 Br.Langohr,
 Breitflügelfledermaus,
 Gr.Abandsegler,
 Gr.Langohr,
 Raauhautfledermaus,
 Wasserfledermaus,
 Zwerg-/Mückenfledermaus

EUGAL 2 x DN 1400
 Verfahrensunterlagen zum Raumordnungsverfahren
 Unterlage D - NATURA 2000-Vorstudie/ Verträglichkeitsstudie 1. Stufe
 Bestand FFH-Gebiete

Bearb.	02.12.2016	Ernst		Ing.- und Planungsbüro LANGE GbR 	Carl-Peschken-Str. 12 47441 Moers Tel.: +49 2841 7905 - 0 Fax: +49 2841 7905 - 55 Email: info@langegr.de www.langegr.de
Gepr.	06.12.2016	Speich			
Freig.	06.12.2016	Höhlschen			
Stand	28.11.2016				

Maßstab 1: 10.000
 Ausgabeformat: DIN A3
 Plananlage DII.6
 Blatt 15

GASCADE



Gr. Abendsegler,
 Gr. Mausohr*,
 Wasserfledermaus

Königs Wusterhausen
 LK Dahme-Spreewald

Heidesee
 LK Dahme-Spreewald

3748NW
 Br.Langohr,
 Breitflügelfledermaus,
 Gr. Abendsegler,
 Gr. Langohr,
 Rauhhautfledermaus,
 Wasserfledermaus,
 Zwerg-/Mückenfledermaus

3748NO
 Br.Langohr,
 Breitflügelfledermaus,
 Fransenfledermaus,
 Gr.Langohr,
 Rauhhautfledermaus,
 Wasserfledermaus,
 Zwerg-/Mückenfledermaus

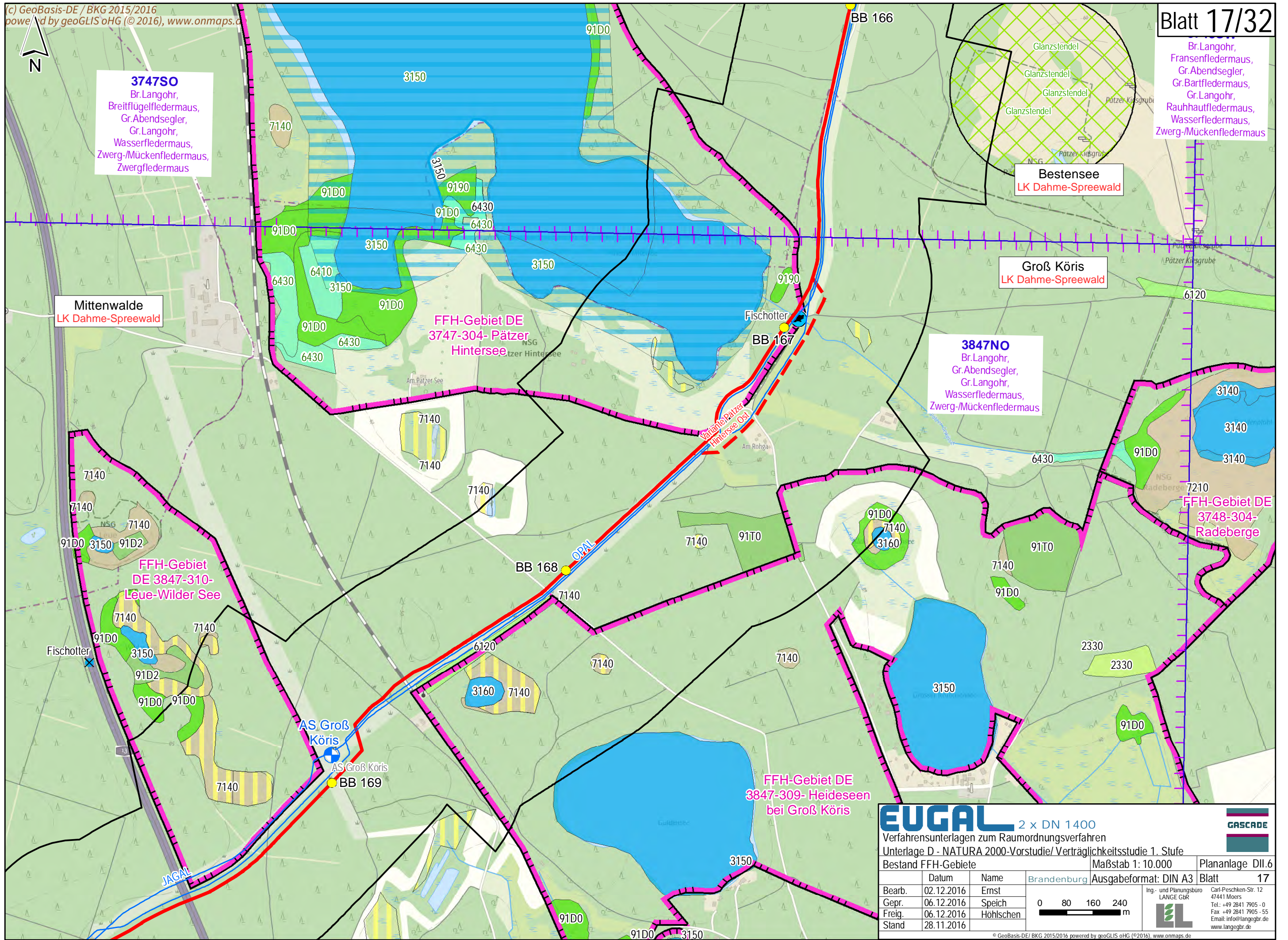
FFH-Gebiet DE
 3748-308- Skabyer
 Torfgraben Ergänzung

EUGAL 2 x DN 1400
 Verfahrensunterlagen zum Raumordnungsverfahren
 Unterlage D - NATURA 2000-Vorstudie/ Verträglichkeitsstudie 1. Stufe
 Bestand FFH-Gebiete

Datum	Name	Brandenburg	Maßstab 1: 10.000	Plananlage DII.6
Bearb.	02.12.2016	Ernst	Ausgabeformat: DIN A3	Blatt 16
Gepr.	06.12.2016	Speich		
Freig.	06.12.2016	Höhlschen		
Stand	28.11.2016			

0 80 160 240 m

Ing.- und Planungsbüro
 LANGE GbR
 Carl-Peschken-Str. 12
 47441 Moers
 Tel.: +49 2841 7905-0
 Fax: +49 2841 7905-55
 Email: info@langegr.de
 www.langegr.de



3747SO
 Br.Langohr,
 Breitflügel-Fledermaus,
 Gr.Abendsegler,
 Gr.Langohr,
 Wasserfledermaus,
 Zwerg-/Mückenfledermaus,
 Zwergfledermaus

Mittenwalde
 LK Dahme-Spreewald

**FFH-Gebiet DE 3847-310-
 Leue-Wilder See**

**FFH-Gebiet DE 3747-304-
 Pätzer Hintersee**

3847NO
 Br.Langohr,
 Gr.Abendsegler,
 Gr.Langohr,
 Wasserfledermaus,
 Zwerg-/Mückenfledermaus

Bestensee
 LK Dahme-Spreewald

Groß Köris
 LK Dahme-Spreewald

Br.Langohr,
 Fransenfledermaus,
 Gr.Abendsegler,
 Gr.Bartfledermaus,
 Gr.Langohr,
 Rauhauffledermaus,
 Wasserfledermaus,
 Zwerg-/Mückenfledermaus

**FFH-Gebiet DE 3748-304-
 Radeberge**

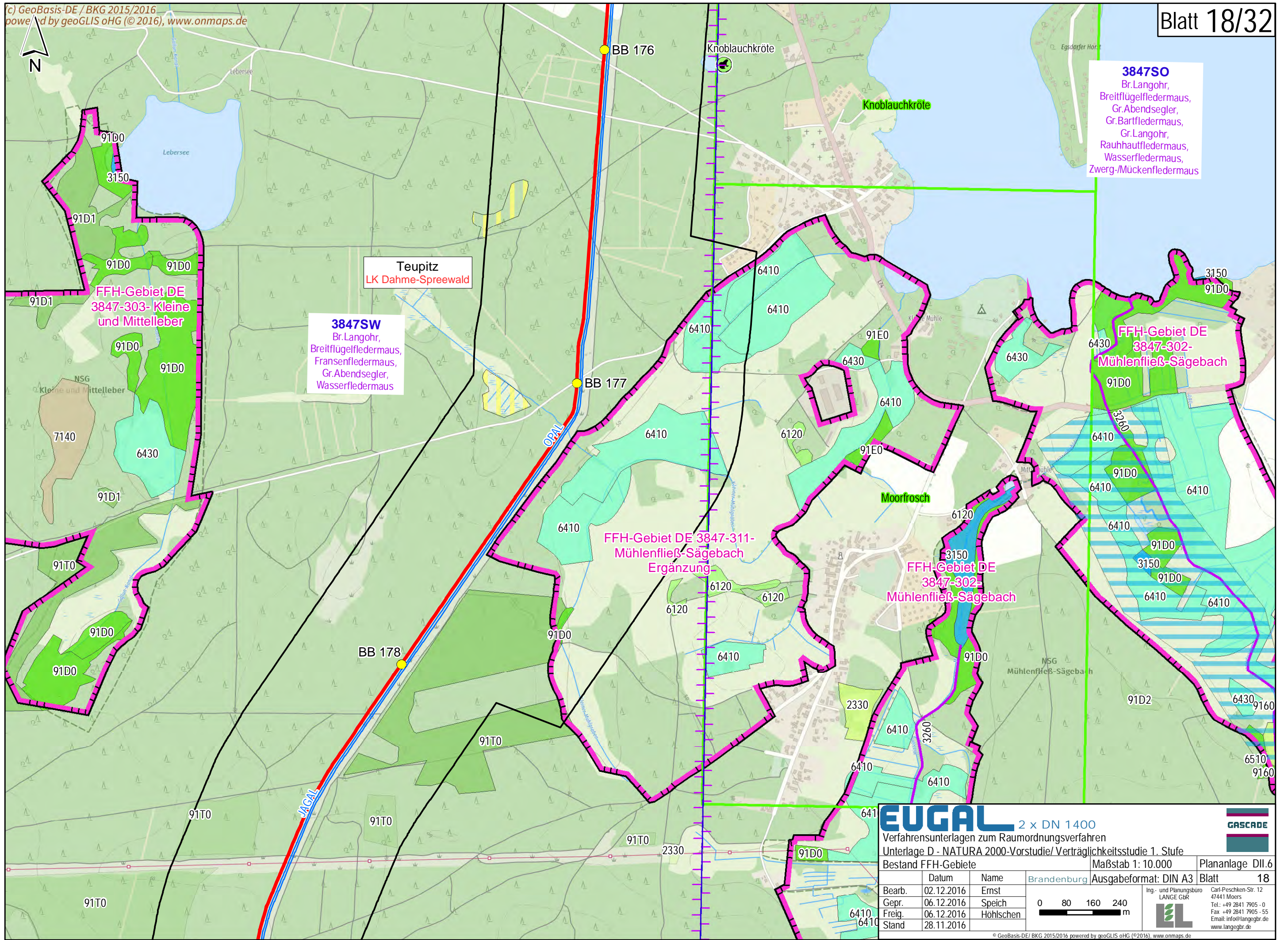
**FFH-Gebiet DE 3847-309-
 Heideseen bei Groß Köris**

EUGAL 2 x DN 1400
 Verfahrnsunterlagen zum Raumordnungsverfahren
 Unterlage D - NATURA 2000-Vorstudie/Verträglichkeitsstudie 1. Stufe
 Bestand FFH-Gebiete
 Maßstab 1: 10.000
 Plananlage DII.6
 Ausgabeformat: DIN A3
 Blatt 17

Datum	Name	Brandenburg
Bearb. 02.12.2016	Ernst	
Gepr. 06.12.2016	Speich	
Freig. 06.12.2016	Höhlschen	
Stand 28.11.2016		

0 80 160 240 m

Ing.- und Planungsbüro LANGE GbR
 Carl-Peschken-Str. 12
 47441 Moers
 Tel.: +49 2841 7905-0
 Fax: +49 2841 7905-55
 Email: info@langegr.de
 www.langegr.de

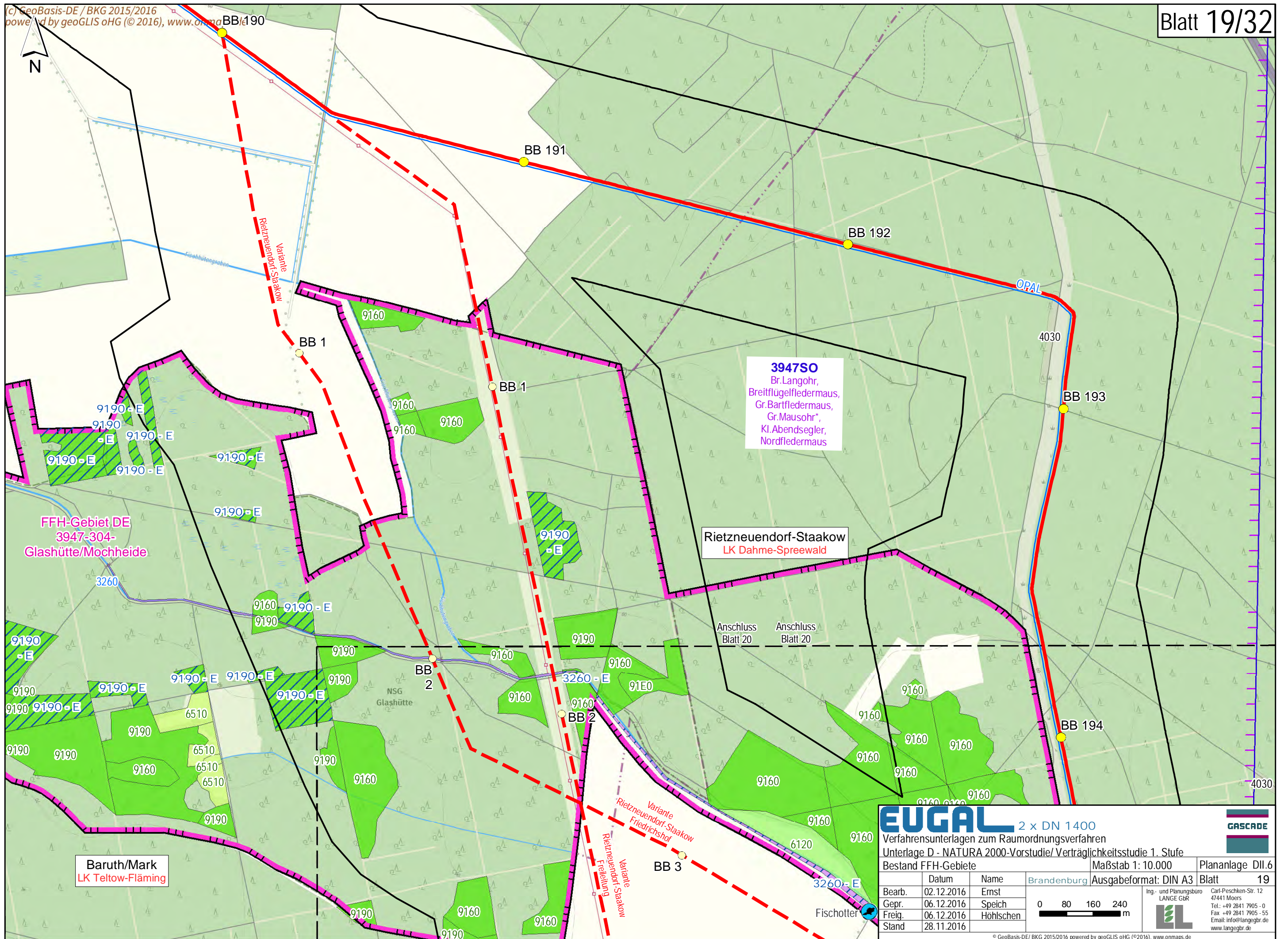


EUGAL 2 x DN 1400
 Verfahrnsunterlagen zum Raumordnungsverfahren
 Unterlage D - NATURA 2000-Vorstudie/Verträglichkeitsstudie 1. Stufe
 Bestand FFH-Gebiete

Datum	Name	Brandenburg	Maßstab 1: 10.000	Plananlage DII.6
Bearb.	02.12.2016	Ernst	Ausgabeformat: DIN A3	Blatt 18
Gepr.	06.12.2016	Speich		
Freig.	06.12.2016	Höhlschen		
Stand	28.11.2016			

0 80 160 240 m

Ing.- und Planungsbüro
LANGE GbR
 Carl-Peschken-Str. 12
 47441 Moers
 Tel.: +49 2841 7905 - 0
 Fax: +49 2841 7905 - 55
 Email: info@langegr.de
 www.langegr.de



3947SO
 Br.Langohr,
 Breitflügelfledermaus,
 Gr.Bartfledermaus,
 Gr.Mausohr*,
 Kl.Aabendsegler,
 Nordfledermaus

Rietzneuendorf-Staakow
 LK Dahme-Spreewald

FFH-Gebiet DE
 3947-304-
 Glashütte/Mochheide

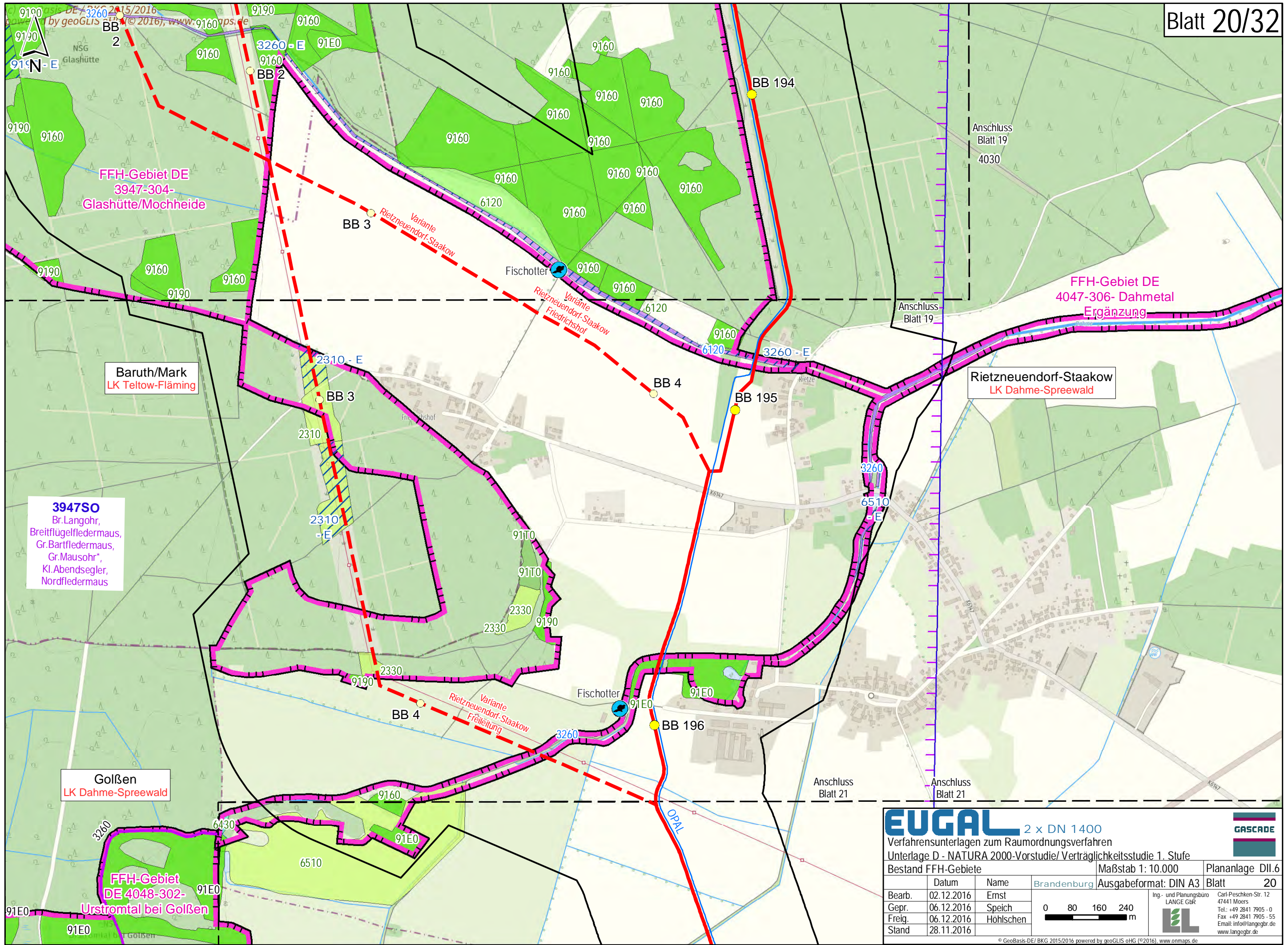
Baruth/Mark
 LK Teltow-Fläming

EUGAL 2 x DN 1400
 Verfahrensunterlagen zum Raumordnungsverfahren
 Unterlage D - NATURA 2000-Vorstudie/ Verträglichkeitsstudie 1. Stufe
 Bestand FFH-Gebiete

Datum	Name	Brandenburg	Maßstab 1: 10.000	Plananlage DII.6
Bearb.	02.12.2016	Ernst	Ausgabeformat: DIN A3	Blatt 19
Gepr.	06.12.2016	Speich		
Freig.	06.12.2016	Höhlschen		
Stand	28.11.2016			

0 80 160 240 m

Ing.- und Planungsbüro
LANGE GbR
 Carl-Peschken-Str. 12
 47441 Moers
 Tel.: +49 2841 7905 - 0
 Fax: +49 2841 7905 - 55
 Email: info@langegb.de
 www.langegb.de



FFH-Gebiet DE
3947-304-
Glashütte/Mochheide

Baruth/Mark
LK Teltow-Fläming

3947SO
Br.Langohr,
Breitflügelfledermaus,
Gr.Bartfledermaus,
Gr.Mausohr*,
Kl.Aabendsegler,
Nordfledermaus

Golßen
LK Dahme-Spreewald

FFH-Gebiet
DE 4048-302-
Urstromtal bei Golßen

FFH-Gebiet DE
4047-306-
Dahmetal
Ergänzung

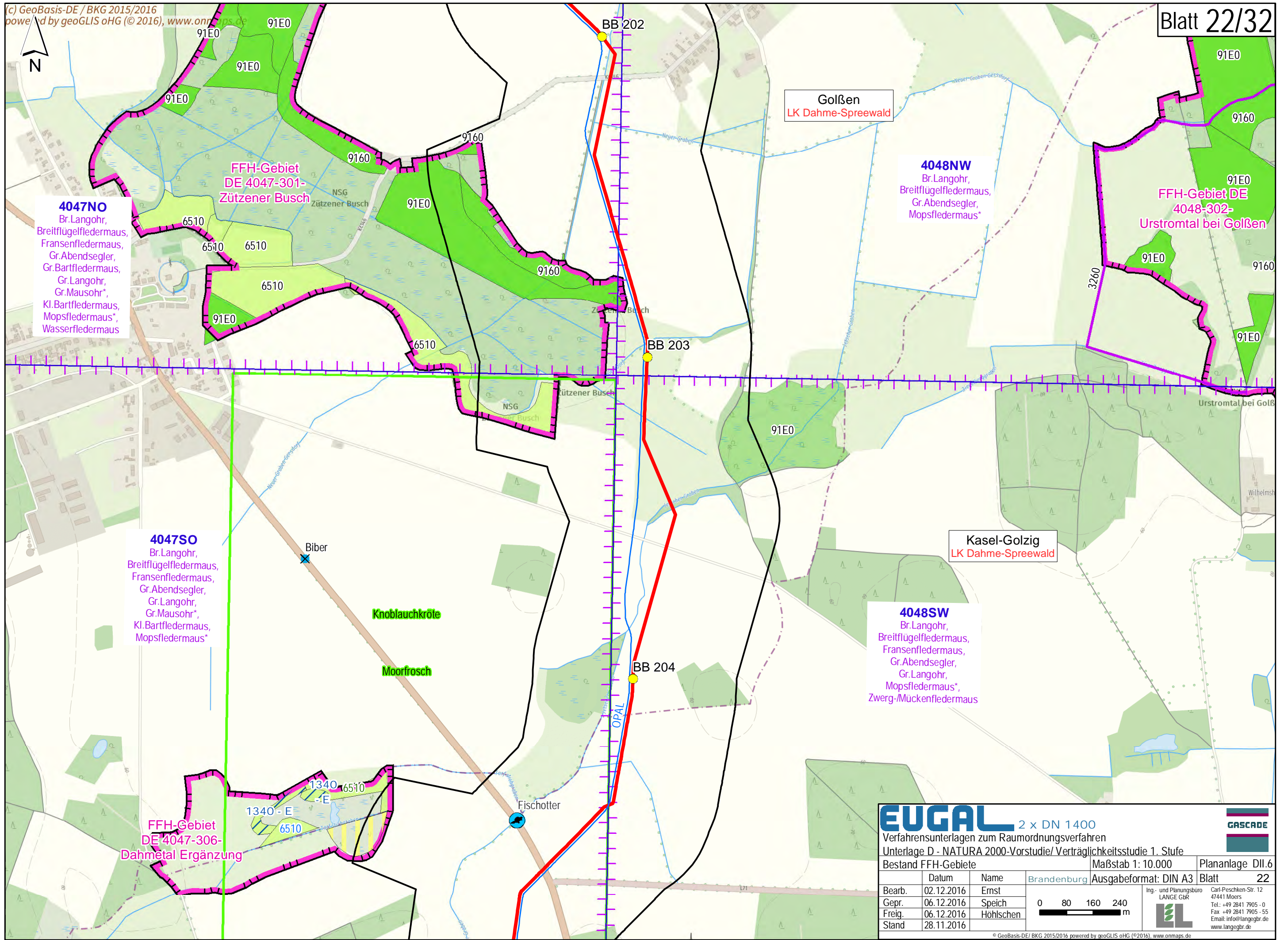
Rietzneuendorf-Staakow
LK Dahme-Spreewald

EUGAL 2 x DN 1400
Verfahrensunterlagen zum Raumordnungsverfahren
Unterlage D - NATURA 2000-Vorstudie/Verträglichkeitsstudie 1. Stufe

Bestand FFH-Gebiete		Maßstab 1: 10.000	Plananlage DII.6
Brandenburg		Ausgabeformat: DIN A3	Blatt 20
Bearb.	02.12.2016	Ernst	Ing.- und Planungsbüro LANGE GbR Carl-Peschken-Str. 12 47441 Moers Tel.: +49 2841 7905 - 0 Fax: +49 2841 7905 - 55 Email: info@langebr.de www.langebr.de
Gepr.	06.12.2016	Speich	
Freig.	06.12.2016	Höhlschen	
Stand	28.11.2016		

0 80 160 240 m

© GeoBasis-DE/ BKG 2015/2016, powered by geoGLIS oHG (© 2016), www.onmaps.de
 Path: C:\EUGAL\ArcGIS\Layout\ROV\Unterlage_D_Natura2000\EUGAB_ROV_Natura2000_DII6_Bestand_FFH.mxd



4047NO
 Br.Langohr,
 BreitflügelFledermaus,
 Fransenfledermaus,
 Gr.Abendsegler,
 Gr.Bartfledermaus,
 Gr.Langohr,
 Gr.Mausohr*,
 Kl.Bartfledermaus,
 Mopsfledermaus*,
 Wasserfledermaus

4047SO
 Br.Langohr,
 BreitflügelFledermaus,
 Fransenfledermaus,
 Gr.Abendsegler,
 Gr.Langohr,
 Gr.Mausohr*,
 Kl.Bartfledermaus,
 Mopsfledermaus*

4048NW
 Br.Langohr,
 BreitflügelFledermaus,
 Gr.Abendsegler,
 Mopsfledermaus*

4048SW
 Br.Langohr,
 BreitflügelFledermaus,
 Fransenfledermaus,
 Gr.Abendsegler,
 Gr.Langohr,
 Mopsfledermaus*,
 Zwerg-Mückenfledermaus

FFH-Gebiet
 DE 4047-306-
 Dahmetal Ergänzung

FFH-Gebiet
 DE 4047-301-
 Zützener Busch

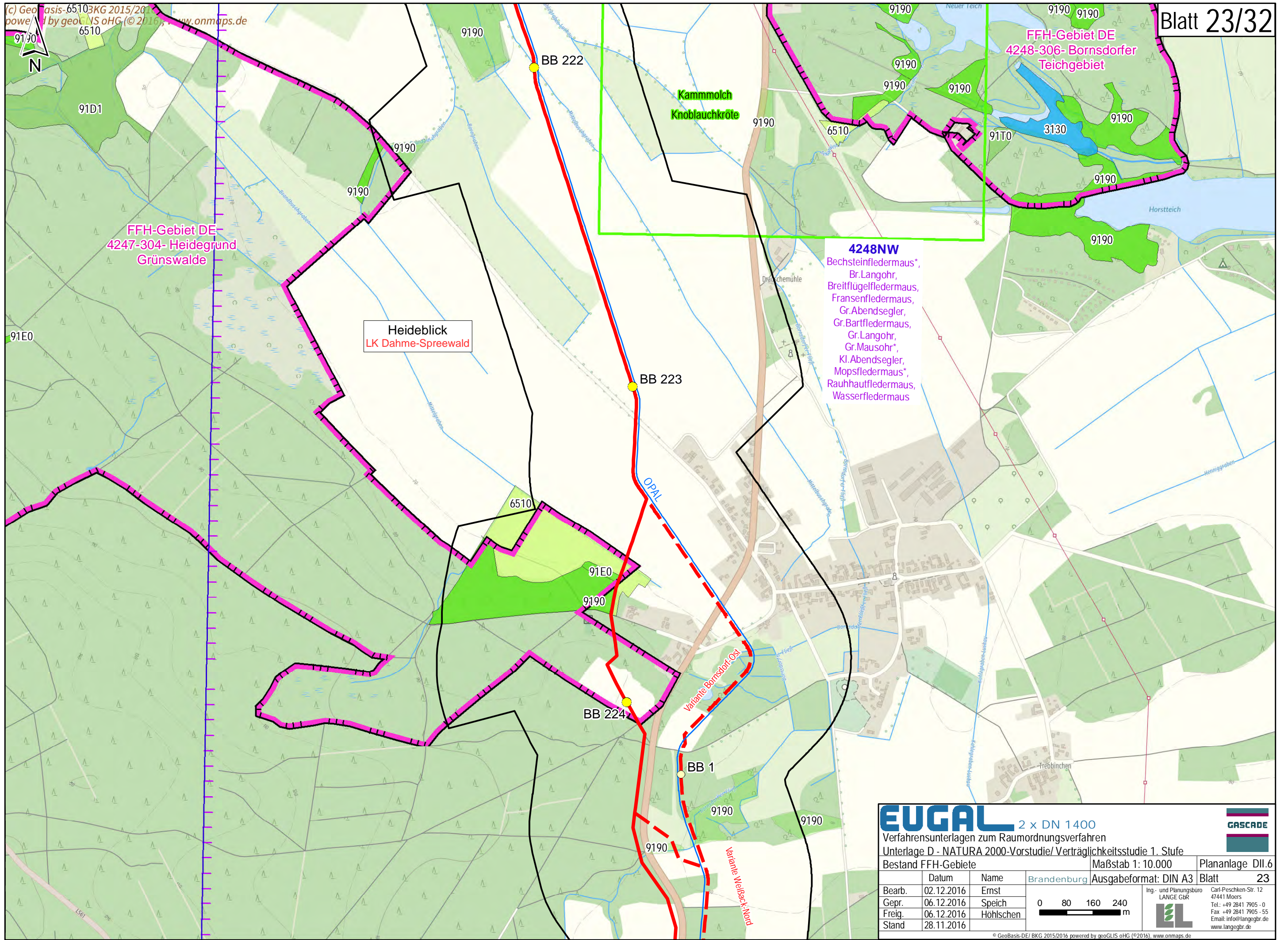
FFH-Gebiet DE
 4048-302-
 Urstromtal bei Golßen

EUGAL 2 x DN 1400
 Verfahrensunterlagen zum Raumordnungsverfahren
 Unterlage D - NATURA 2000-Vorstudie/ Verträglichkeitsstudie 1. Stufe
 Bestand FFH-Gebiete
 Maßstab 1: 10.000
 Plananlage DII.6

Datum	Name	Brandenburg	Ausgabeformat: DIN A3	Blatt
Bearb. 02.12.2016	Ernst			22
Gepr. 06.12.2016	Speich			
Freig. 06.12.2016	Höhlschen			
Stand 28.11.2016				

0 80 160 240 m

Ing.- und Planungsbüro
LANGE GbR
 Carl-Peschken-Str. 12
 47441 Moers
 Tel.: +49 2841 7905 - 0
 Fax: +49 2841 7905 - 55
 Email: info@langegbr.de
 www.langegbr.de



EUGAL 2 x DN 1400
 Verfahrensunterlagen zum Raumordnungsverfahren
 Unterlage D - NATURA 2000-Vorstudie/ Verträglichkeitsstudie 1. Stufe
 Bestand FFH-Gebiete

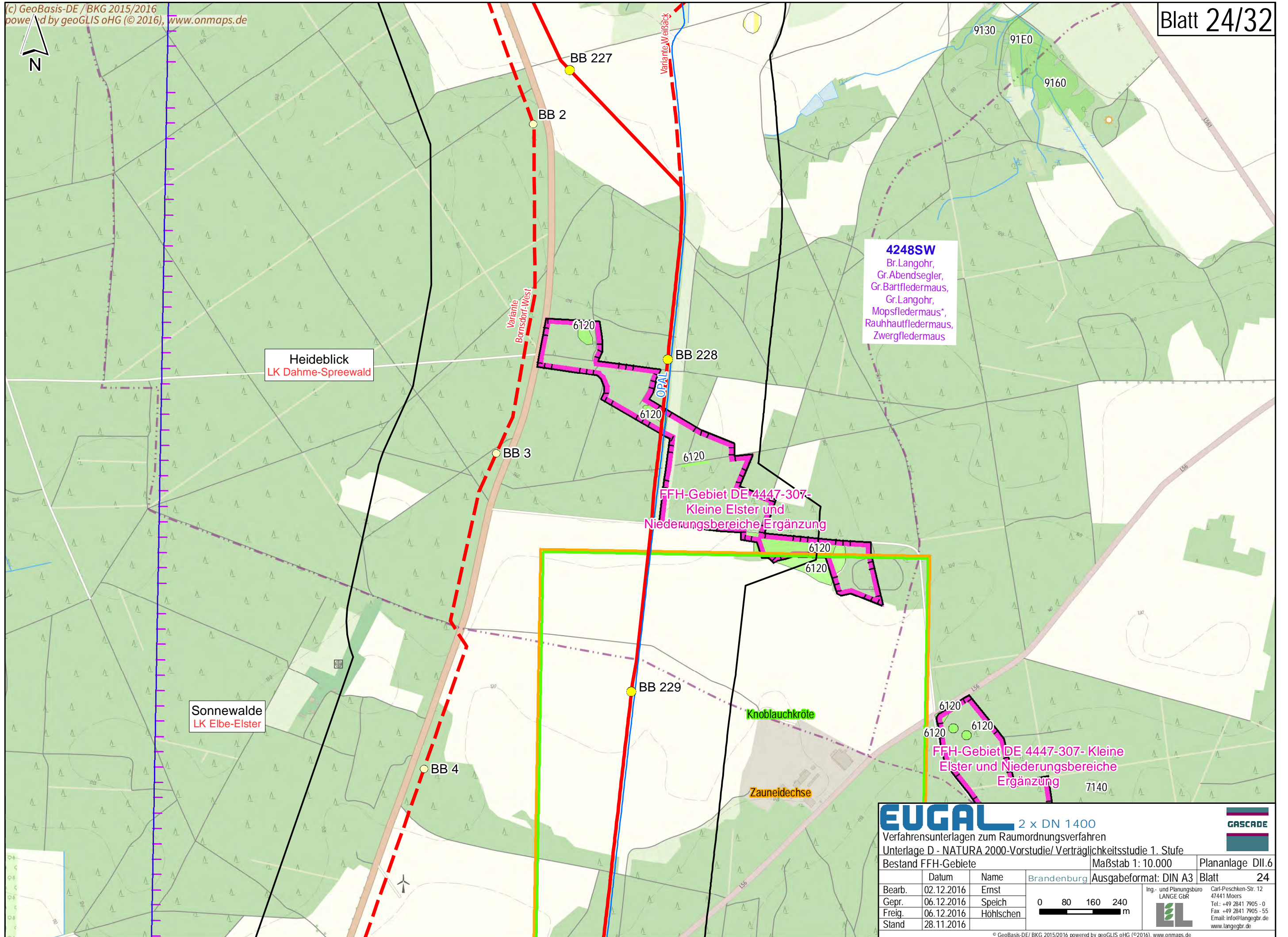
Maßstab 1: 10.000		Plananlage DII.6
Ausgabeformat: DIN A3		Blatt 23

Datum	Name	Brandenburg
Bearb. 02.12.2016	Ernst	
Gepr. 06.12.2016	Speich	
Freig. 06.12.2016	Höhlschen	
Stand 28.11.2016		

0 80 160 240 m

Ing.- und Planungsbüro LANGE GbR
 Carl-Peschken-Str. 12
 47441 Moers
 Tel.: +49 2841 7905 - 0
 Fax: +49 2841 7905 - 55
 Email: info@langegr.de
 www.langegr.de

© GeoBasis-DE/ BKG 2015/2016 powered by geoGLIS oHG (© 2016), www.onmaps.de
 Path: O:\EUGAL\ArcGIS\layout\ROV\Unterlage_D - Natura2000\EUGAL_ROV_Natura2000_DII6_Bestand_FFH.mxd



4248SW
 Br.Langohr,
 Gr.Abendsegler,
 Gr.Bartfledermaus,
 Gr.Langohr,
 Mopsfledermaus*,
 Rauhfledermaus,
 Zwergfledermaus

Heideblick
 LK Dahme-Spreewald

Sonnewelde
 LK Elbe-Elster

FFH-Gebiet DE 4447-307-
 Kleine Elster und
 Niederungsbereiche-Ergänzung

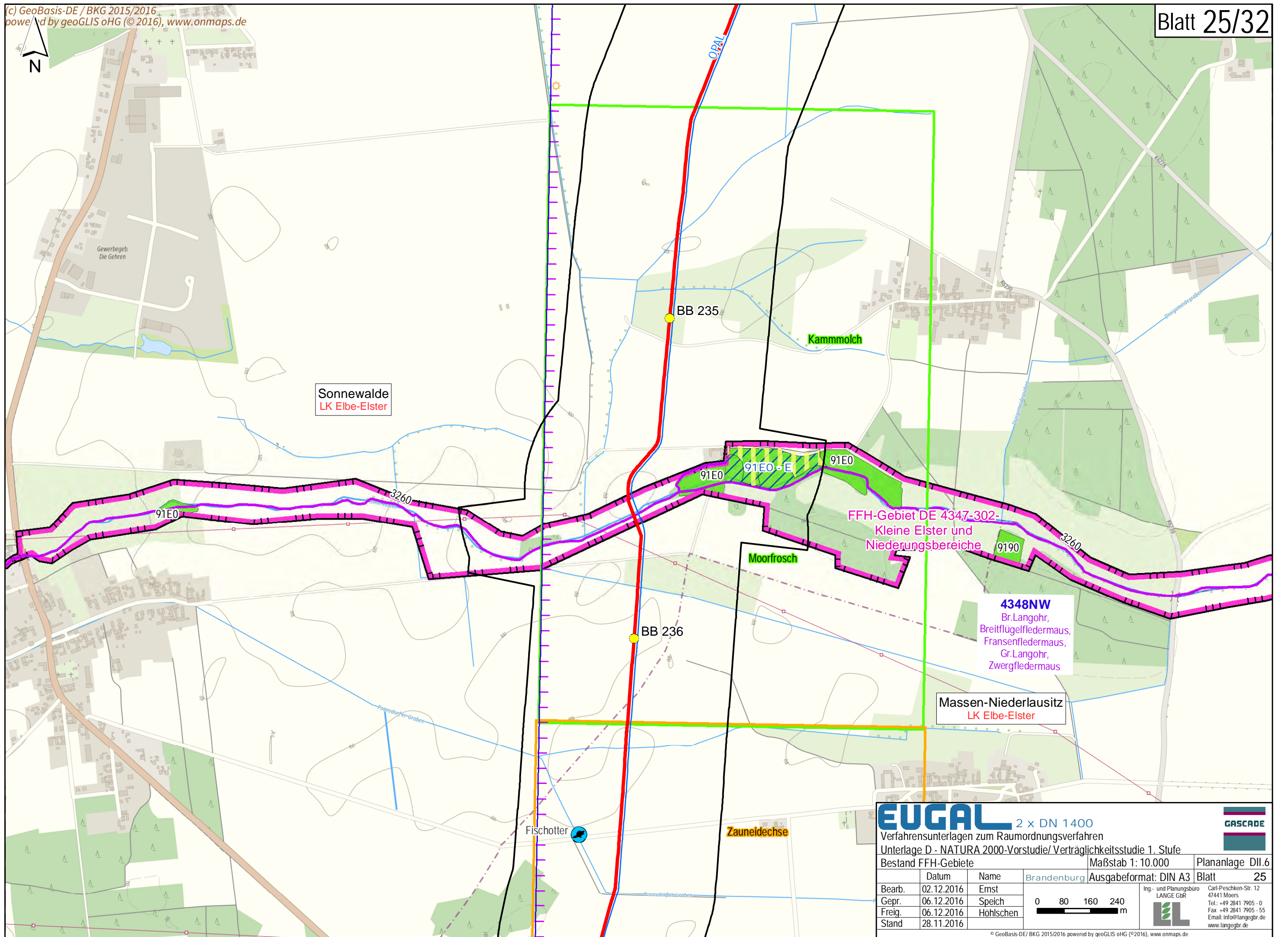
FFH-Gebiet DE 4447-307- Kleine
 Elster und Niederungsbereiche
 Ergänzung

EUGAL 2 x DN 1400
 Verfahrensunterlagen zum Raumordnungsverfahren
 Unterlage D - NATURA 2000-Vorstudie/Verträglichkeitsstudie 1. Stufe
 Bestand FFH-Gebiete
 Maßstab 1: 10.000
 Plananlage DII.6
 Ausgabeformat: DIN A3
 Blatt 24

Datum	Name	Brandenburg
Bearb. 02.12.2016	Ernst	
Gepr. 06.12.2016	Speich	
Freig. 06.12.2016	Höhlschen	
Stand 28.11.2016		

0 80 160 240 m

Ing.- und Planungsbüro
 LANGE GbR
 Carl-Peschken-Str. 12
 47441 Moers
 Tel.: +49 2841 7905-0
 Fax: +49 2841 7905-55
 Email: info@lange-gr.de
 www.lange-gr.de



Sonnwalde
LK Elbe-Elster

FFH-Gebiet DE 4347-302-
Kleine Elster und
Niederungsbereiche

4348NW
 Br.Langohr,
 Breitflügelfledermaus,
 Fransenfledermaus,
 Gr.Langohr,
 Zwergfledermaus

Massen-Niederlausitz
LK Elbe-Elster

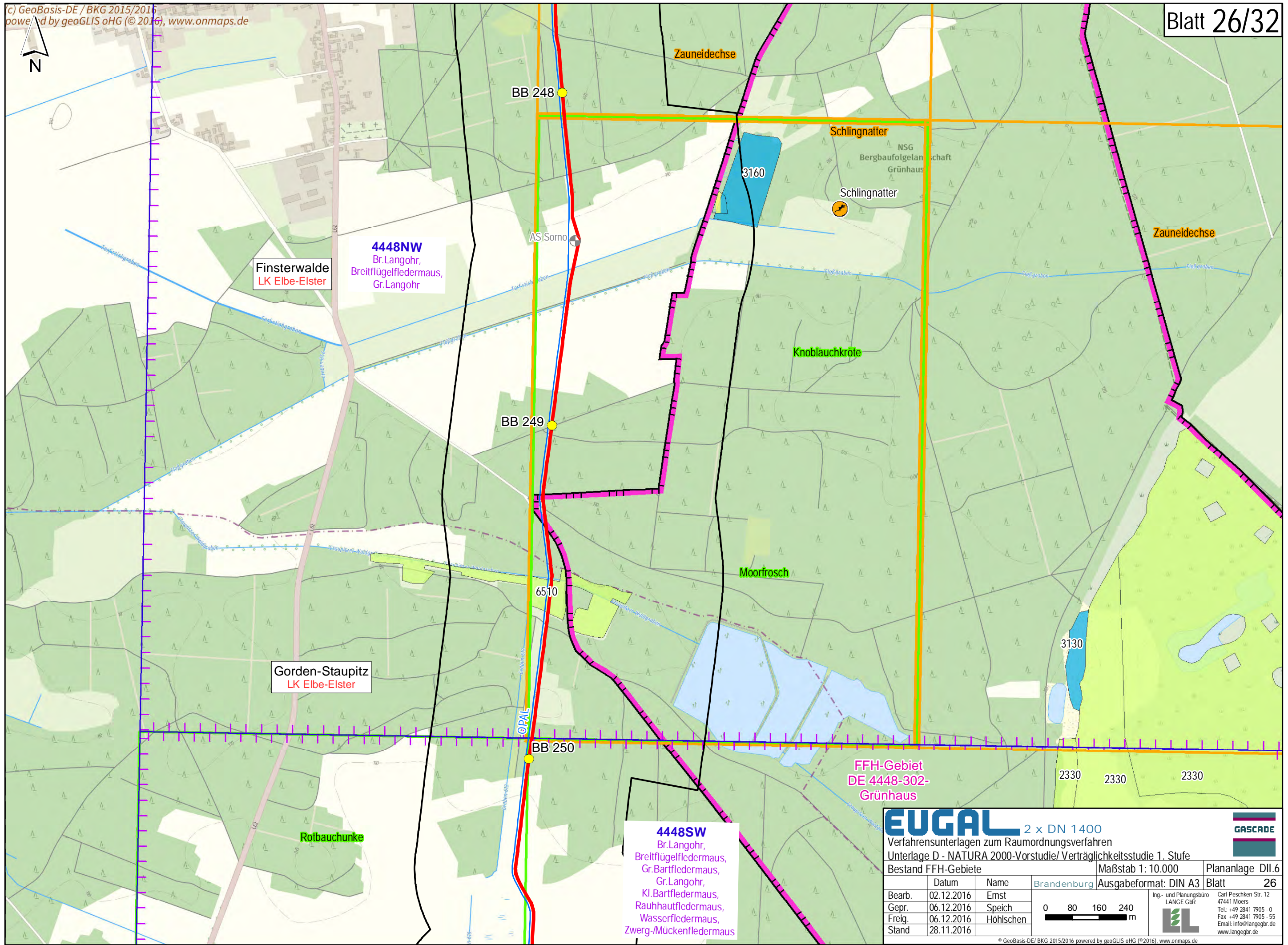
EUGAL 2 x DN 1400
 Verfahrensunterlagen zum Raumordnungsverfahren
 Unterlage D - NATURA 2000-Vorstudie/ Verträglichkeitsstudie 1. Stufe
 Bestand FFH-Gebiete

Bearb.	02.12.2016	Ernst	 0 80 160 240 m	Ing.- und Planungsbüro LANGE GbR Carl-Peschken-Str. 12 47441 Moers Tel.: +49 2841 7905-0 Fax: +49 2841 7905-55 Email: info@lange-gr.de www.lange-gr.de
Gepr.	06.12.2016	Speich		
Freig.	06.12.2016	Höhlschen		
Stand	28.11.2016			

Maßstab 1: 10.000
 Ausgabeformat: DIN A3
 Plananlage DII.6
 Blatt 25

GASCADE

© GeoBasis-DE/ BKG 2015/2016, powered by geoGLIS oHG (© 2016), www.onmaps.de
 Path: C:\EUGAB\ArcGIS\layout\ROV\Unterlage_D_Natura2000\EUGAB_ROV_Natura2000_DII6_Bestand_FFH.mxd




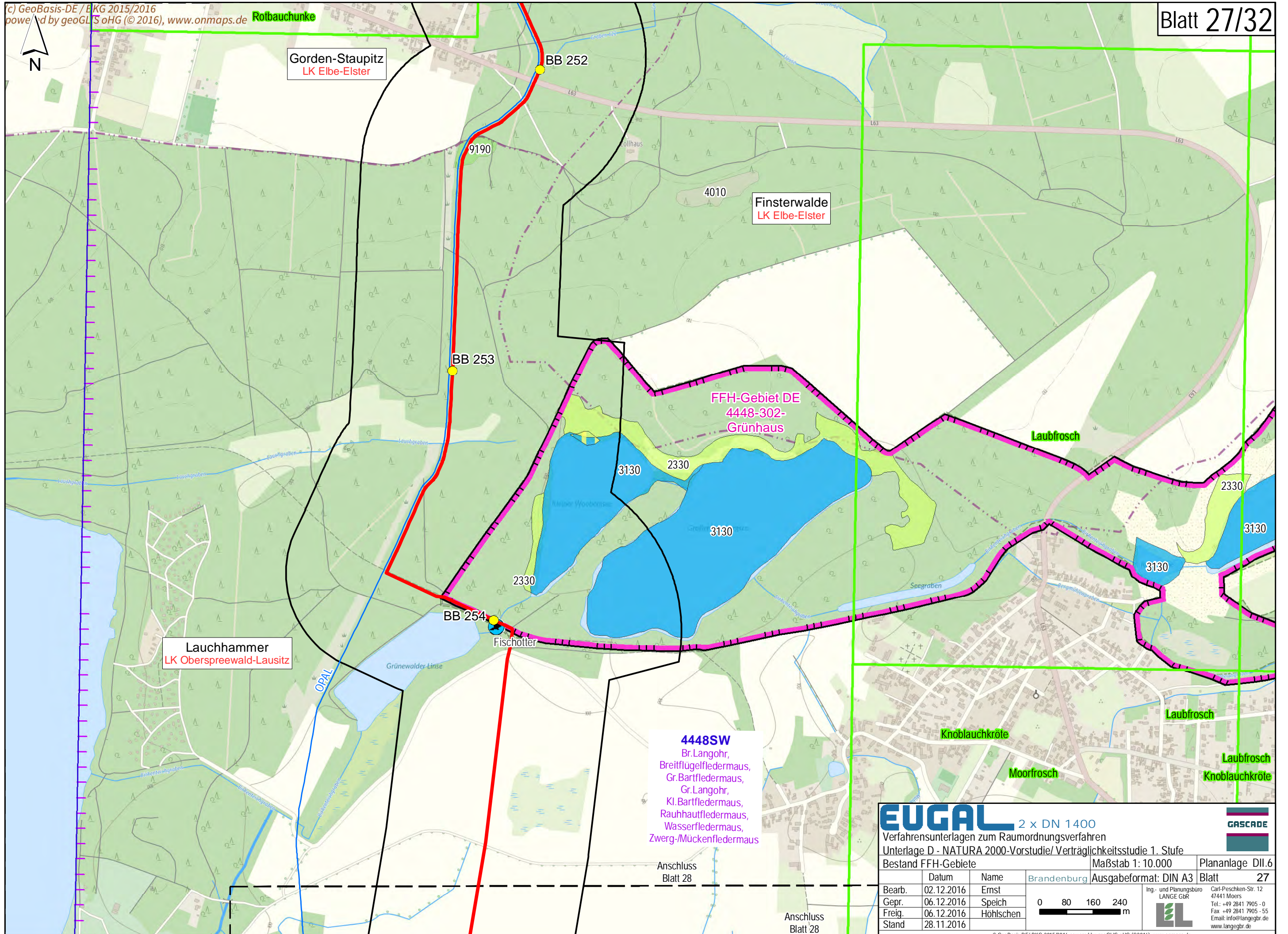
4448NW
 Br.Langohr,
 Breitflügelfledermaus,
 Gr.Langohr

Gorden-Staupitz
 LK Elbe-Elster

4448SW
 Br.Langohr,
 Breitflügelfledermaus,
 Gr.Bartfledermaus,
 Gr.Langohr,
 Kl.Bartfledermaus,
 Rauhhautfledermaus,
 Wasserfledermaus,
 Zwerg-/Mückenfledermaus

**FFH-Gebiet
 DE 4448-302-
 Grünhaus**

EUGAL 2 x DN 1400		GASCADE	
Verfahrensunterlagen zum Raumordnungsverfahren			
Unterlage D - NATURA 2000-Vorstudie/ Verträglichkeitsstudie 1. Stufe			
Bestand FFH-Gebiete		Maßstab 1: 10.000	Plananlage DII.6
Brandenburg		Ausgabeformat: DIN A3	Blatt 26
Bearb.	02.12.2016	Ernst	Ing.- und Planungsbüro LANGE GbR  Carl-Peschken-Str. 12 47441 Moers Tel.: +49 2841 7905 - 0 Fax: +49 2841 7905 - 55 Email: info@langegr.de www.langegr.de
Gepr.	06.12.2016	Speich	
Freig.	06.12.2016	Höhlschen	
Stand	28.11.2016		



4448SW
 Br.Langohr,
 Breitflügelfledermaus,
 Gr.Bartfledermaus,
 Gr.Langohr,
 Kl.Bartfledermaus,
 Rauhauffledermaus,
 Wasserfledermaus,
 Zwerg-/Mückenfledermaus

EUGAL 2 x DN 1400
 Verfahrensunterlagen zum Raumordnungsverfahren
 Unterlage D - NATURA 2000-Vorstudie/Verträglichkeitsstudie 1. Stufe

Bestand FFH-Gebiete	Maßstab 1: 10.000	Plananlage DII.6
Datum	Name	Brandenburg
02.12.2016	Ernst	Ausgabeformat: DIN A3
Gepr.	Speich	Blatt
06.12.2016	Höhlschen	27
Freig.		
06.12.2016		
Stand		
28.11.2016		

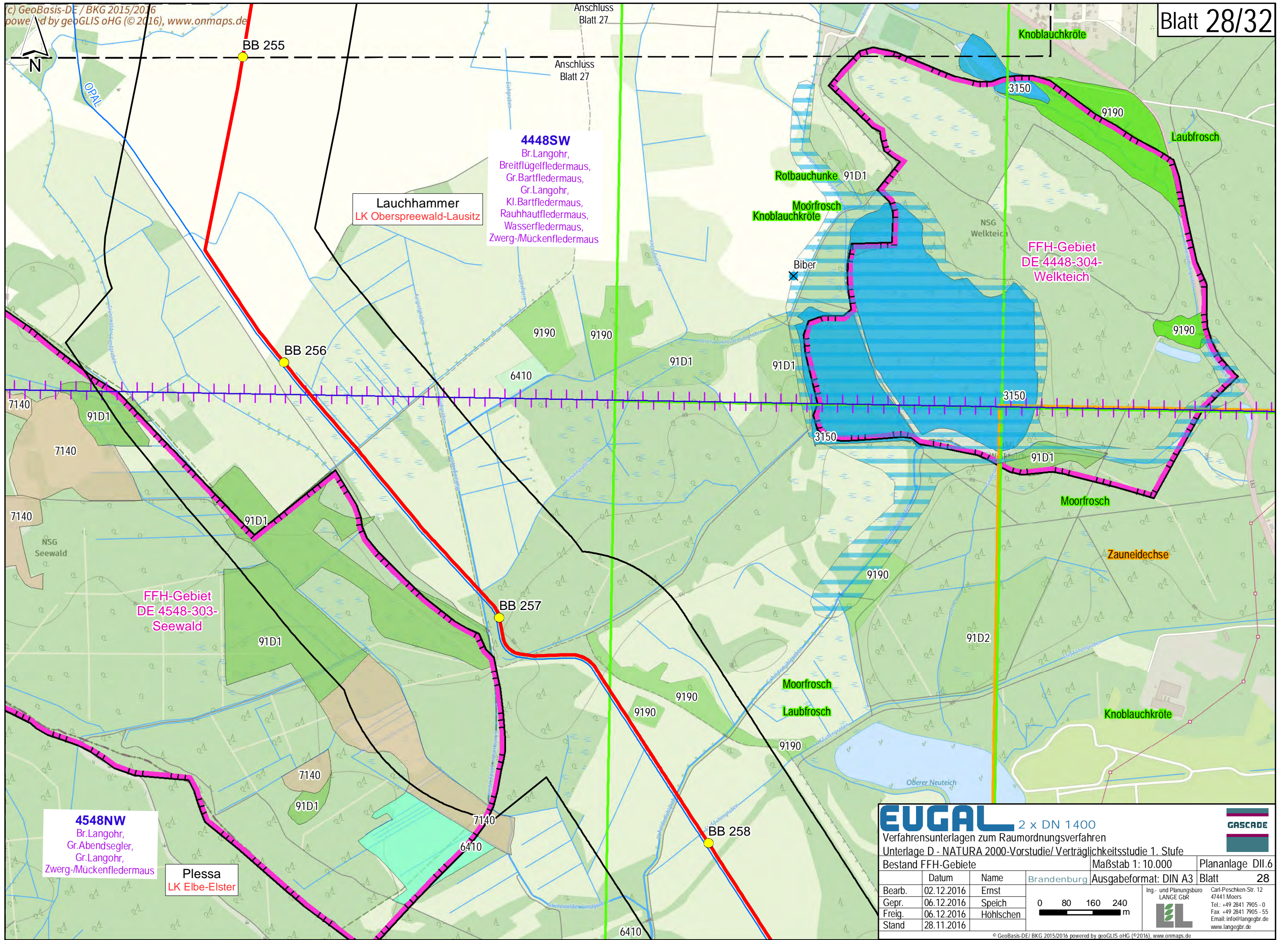
0 80 160 240 m

Ing.- und Planungsbüro
LANGE GbR
 Carl-Peschken-Str. 12
 47441 Moers
 Tel.: +49 2841 7905 - 0
 Fax: +49 2841 7905 - 55
 Email: info@langegr.de
 www.langegr.de



Anschluss
 Blatt 28

Anschluss
 Blatt 28



4448SW
 Br.Langohr,
 Breitflügelfledermaus,
 Gr.Bartfledermaus,
 Gr.Langohr,
 Kl.Bartfledermaus,
 Rauhaufledermaus,
 Wasserfledermaus,
 Zwerg-/Mückenfledermaus

Lauchhammer
 LK Oberspreewald-Lausitz

**FFH-Gebiet
 DE 4548-303-
 Seewald**

4548NW
 Br.Langohr,
 Gr.Aabendsegler,
 Gr.Langohr,
 Zwerg-/Mückenfledermaus

Plessa
 LK Elbe-Elster

**FFH-Gebiet
 DE 4448-304-
 Welkteich**

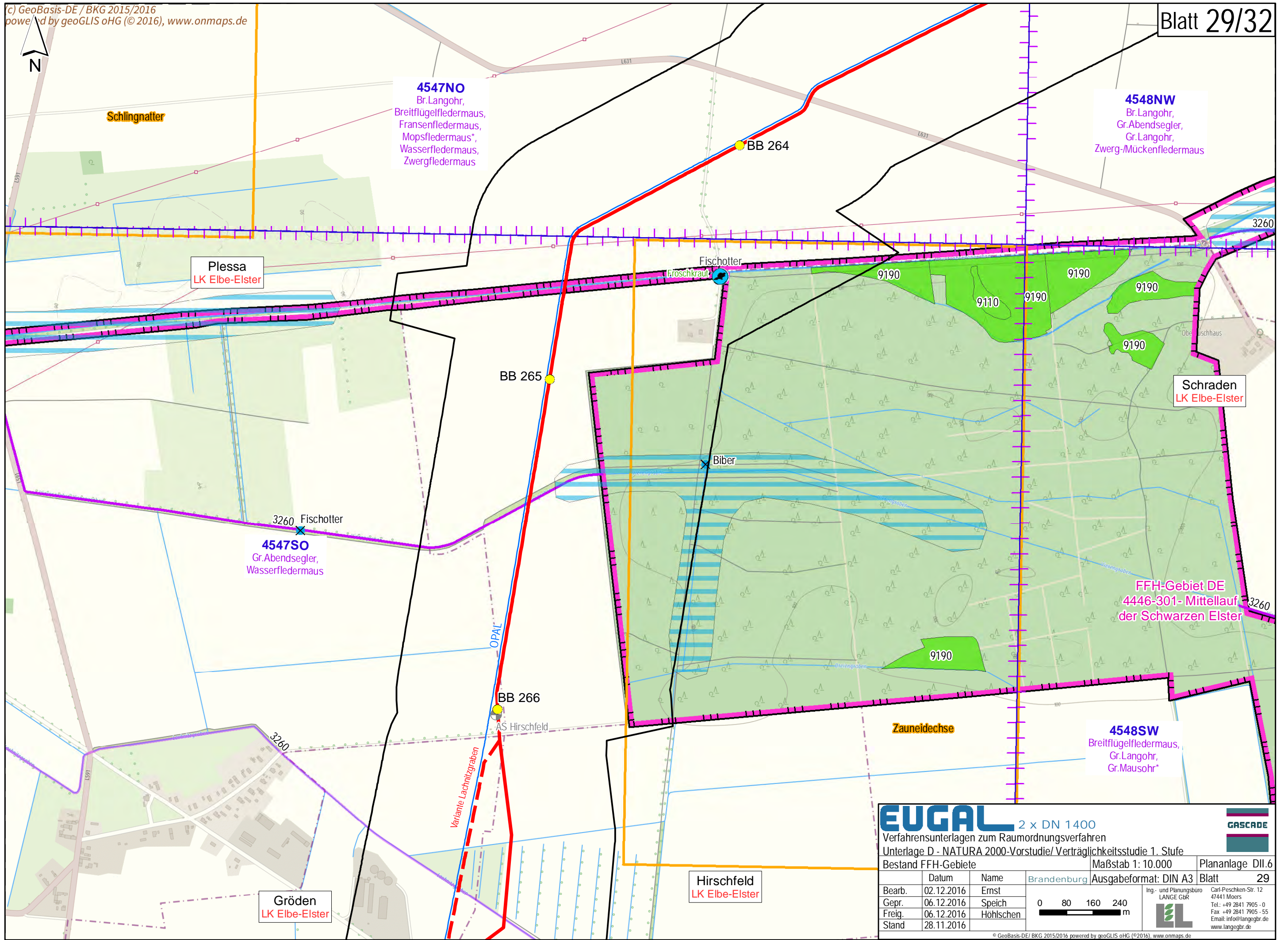
EUGAL 2 x DN 1400
 Verfahrensunterlagen zum Raumordnungsverfahren
 Unterlage D - NATURA 2000-Vorstudie/ Verträglichkeitsstudie 1. Stufe
 Bestand FFH-Gebiete

Datum		Name		Brandenburg	Maßstab 1: 10.000	Ausgabeformat: DIN A3	Plananlage DII.6
Bearb.	02.12.2016	Ernst					
Gepr.	06.12.2016	Speich					Blatt 28
Freig.	06.12.2016	Höhlschen					
Stand	28.11.2016						

0 80 160 240 m

Ing.- und Planungsbüro
LANGE GbR
 Carl-Peschken-Str. 12
 47441 Moers
 Tel.: +49 2841 7905 - 0
 Fax: +49 2841 7905 - 55
 Email: info@langegbr.de
 www.langegbr.de

© GeoBasis-DE/ BKG 2015/2016 powered by geoGLIS oHG (© 2016), www.onmaps.de
 Path: C:\EUGAL\ArcGIS\layout\ROV\Unterlage_D_Natura2000\EUGAL_ROV_Natura2000_DII6_Bestand_FFH.mxd



EUGAL 2 x DN 1400
 Verfahrnsunterlagen zum Raumordnungsverfahren
 Unterlage D - NATURA 2000-Vorstudie/ Verträglichkeitsstudie 1. Stufe
 Bestand FFH-Gebiete

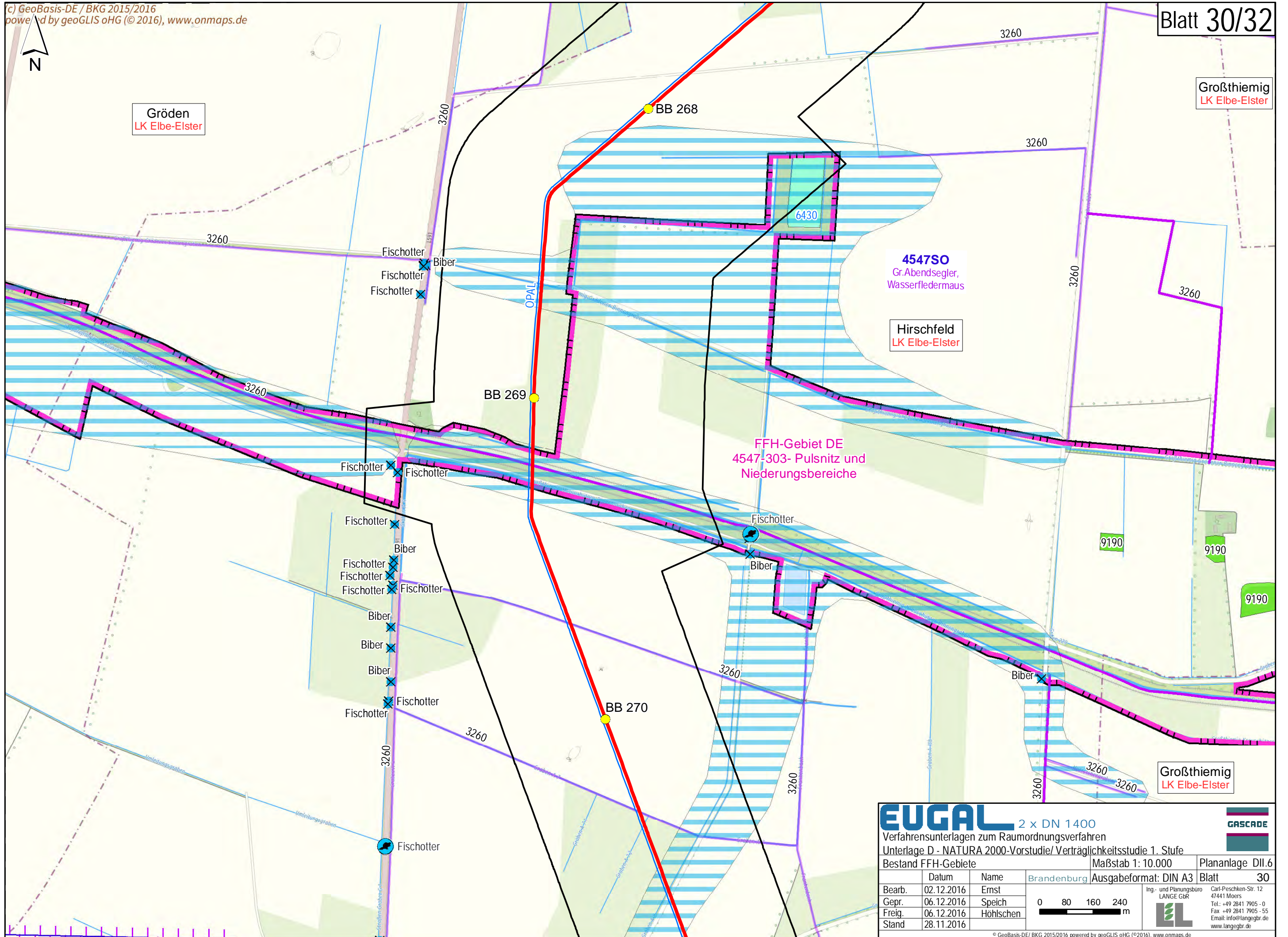
GASCADE

Maßstab 1: 10.000
 Ausgabeformat: DIN A3
 Plananlage DII.6
 Blatt 29

Datum	Name	Brandenburg
Bearb. 02.12.2016	Ernst	
Gepr. 06.12.2016	Speich	
Freig. 06.12.2016	Höhlschen	
Stand 28.11.2016		

Ing.- und Planungsbüro
LANGE GbR
 Carl-Peschken-Str. 12
 47441 Moers
 Tel.: +49 2841 7905 - 0
 Fax: +49 2841 7905 - 55
 Email: info@langegbr.de
 www.langegbr.de

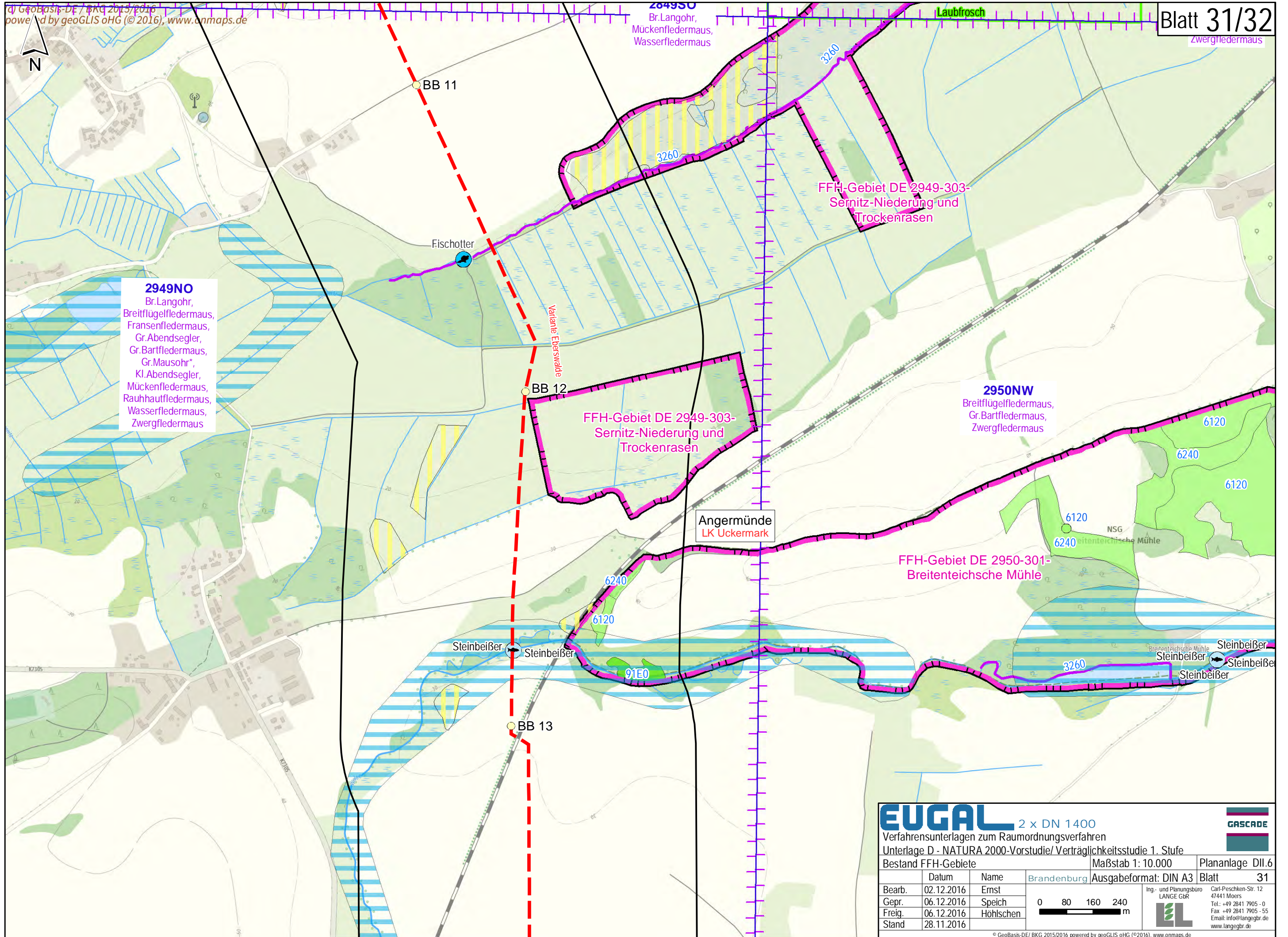
© GeoBasis-DE/ BKG 2015/2016 powered by geoGLIS oHG (© 2016), www.onmaps.de
 Path: O:\EUGAB\ArcGIS\Layout\ROV\Unterlage_D_Natura2000\EUGAB_ROV_Natura2000_DII6_Bestand_FFH.mxd



EUGAL 2 x DN 1400
 Verfahrensunterlagen zum Raumordnungsverfahren
 Unterlage D - NATURA 2000-Vorstudie/ Verträglichkeitsstudie 1. Stufe

Bestand FFH-Gebiete	Brandenburg	Maßstab 1: 10.000	Plananlage DII.6
		Ausgabeformat: DIN A3	Blatt 30
Bearb.	02.12.2016	Ernst	Ing.- und Planungsbüro LANGE GbR Carl-Peschken-Str. 12 47441 Moers Tel.: +49 2841 7905 - 0 Fax: +49 2841 7905 - 55 Email: info@lange-gr.de www.lange-gr.de
Gepr.	06.12.2016	Speich	
Freig.	06.12.2016	Höhlschen	
Stand	28.11.2016		

© GeoBasis-DE/ BKG 2015/2016, powered by geoGLIS oHG (© 2016), www.onmaps.de
 Path: O:\EUGAB\ArcGIS\Layout\ROV\Unterlage_D_Natura2000\EUGAB_ROV_Natura2000_DII6_Bestand_FFH.mxd



2949NO
 Br.Langohr,
 Breitflügelfledermaus,
 Fransenfledermaus,
 Gr.Abendsegler,
 Gr.Bartfledermaus,
 Gr.Mausohr*,
 Kl.Abendsegler,
 Mückenfledermaus,
 Rauhhautfledermaus,
 Wasserfledermaus,
 Zwergfledermaus

**FFH-Gebiet DE 2949-303-
 Sernitz-Niederung und
 Trockenrasen**

2950NW
 Breitflügelfledermaus,
 Gr.Bartfledermaus,
 Zwergfledermaus

**FFH-Gebiet DE 2950-301-
 Breিতেichsche Mühle**

**Angermünde
 LK Uckermark**

EUGAL 2 x DN 1400
 Verfahrensunterlagen zum Raumordnungsverfahren
 Unterlage D - NATURA 2000-Vorstudie/ Verträglichkeitsstudie 1. Stufe

Bestand FFH-Gebiete		Maßstab 1: 10.000	Plananlage DII.6
Bearb.	02.12.2016	Ernst	Brandenburg Ausgabeformat: DIN A3 Blatt 31
Gepr.	06.12.2016	Speich	
Freig.	06.12.2016	Höhlschen	
Stand	28.11.2016		

0 80 160 240 m

Ing.- und Planungsbüro
LANGE GbR
 Carl-Peschken-Str. 12
 47441 Moers
 Tel.: +49 2841 7905 - 0
 Fax: +49 2841 7905 - 55
 Email: info@langegbr.de
 www.langegbr.de

© GeoBasis-DE/ BKG 2015/2016 powered by geoGLIS oHG (© 2016), www.onmaps.de
 Path: C:\EUGAL\ArcGIS\Layout\ROV\Unterlage_D_Natura2000\EUGAB_ROV_Natura2000_DII6_Bestand_FFH.mxd

- Breitflügelfledermaus,
- Fransenfledermaus,
- Gr. Abendsegler,
- Gr. Bartfledermaus,
- Gr. Langohr,
- Gr. Mausohr*,
- Kl. Abendsegler,
- Mopsfledermaus*,
- Mückenfledermaus,
- Rauhhaufledermaus,
- Wasserfledermaus,
- Zwerg-/Mückenfledermaus,
- Zwergfledermaus

- 3149SW**
 Br. Langohr,
 Breitflügelfledermaus,
 Fransenfledermaus,
 Gr. Bartfledermaus,
 Gr. Mausohr*,
 Mopsfledermaus*,
 Mückenfledermaus,
 Wasserfledermaus,
 Zwergfledermaus

Knoblauchkröte
 Moorfrosch

Zauneidechse

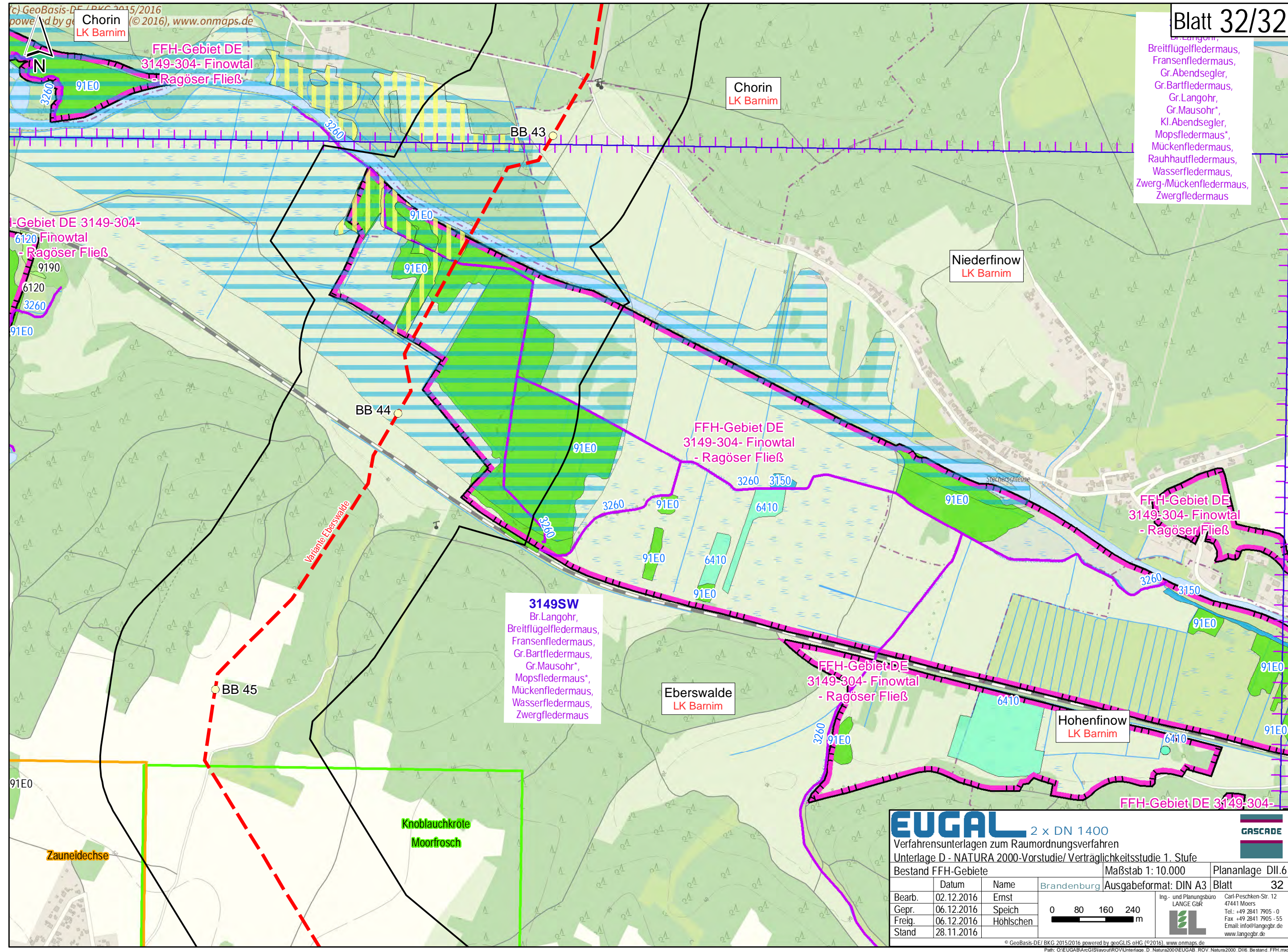
EUGAL 2 x DN 1400
 GASCADE

Verfahrensunterlagen zum Raumordnungsverfahren
 Unterlage D - NATURA 2000-Vorstudie/Verträglichkeitsstudie 1. Stufe

Bestand FFH-Gebiete		Maßstab 1: 10.000	Plananlage DII.6
Bearb.	02.12.2016	Ernst	Brandenburg
Gepr.	06.12.2016	Speich	Ausgabeformat: DIN A3
Freig.	06.12.2016	Höhlschen	Blatt 32
Stand	28.11.2016		

0 80 160 240 m

Ing.- und Planungsbüro
 LANGE GbR
 Carl-Peschken-Str. 12
 47441 Moers
 Tel.: +49 2841 7905 - 0
 Fax: +49 2841 7905 - 55
 Email: info@langegr.de
 www.langegr.de



© GeoBasis-DE/BKG 2015/2016
 powered by geoGLIS oHG (© 2016), www.onmaps.de