

Planungsregion Uckermark-Barnim


Schönfeld
LK Uckermark

A

Schenkenberg
LK Uckermark

EUGAL 2 x DN 1400
 Verfahrensunterlagen zum Raumordnungsverfahren
 Unterlage F - Gesamtplanerischer Variantenvergleich

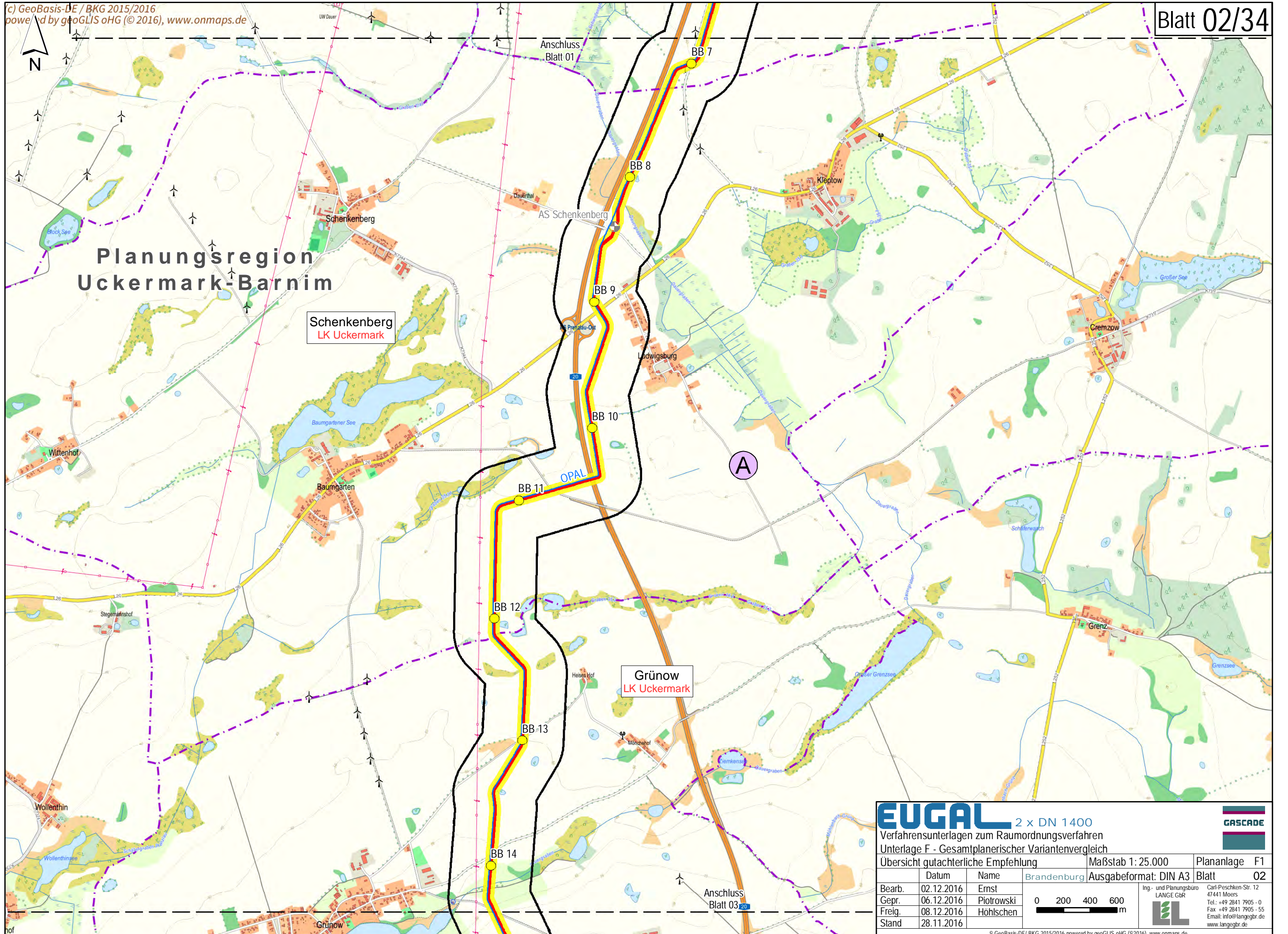
Übersicht gutachterliche Empfehlung

Brandenburg		Maßstab 1: 25.000	Plananlage F1
Ausgabeformat: DIN A3		Blatt 01	
Bearb.	02.12.2016	Ernst	Ing.- und Planungsbüro LANGE GbR  Carl-Peschken-Str. 12 47441 Moers Tel.: +49 2841 7905 - 0 Fax +49 2841 7905 - 55 Email: info@langegbr.de www.langegbr.de
Gepr.	06.12.2016	Plotrowski	
Freig.	08.12.2016	Höhlschen	
Stand	28.11.2016		

0 200 400 600 m

Logo: **GASCADE**

Anschluss
Blatt 02



Planungsregion Uckermark-Barnim

Schenkenberg
LK Uckermark

Grünow
LK Uckermark

EUGAL 2 x DN 1400
 Verfahrensunterlagen zum Raumordnungsverfahren
 Unterlage F - Gesamtplanerischer Variantenvergleich

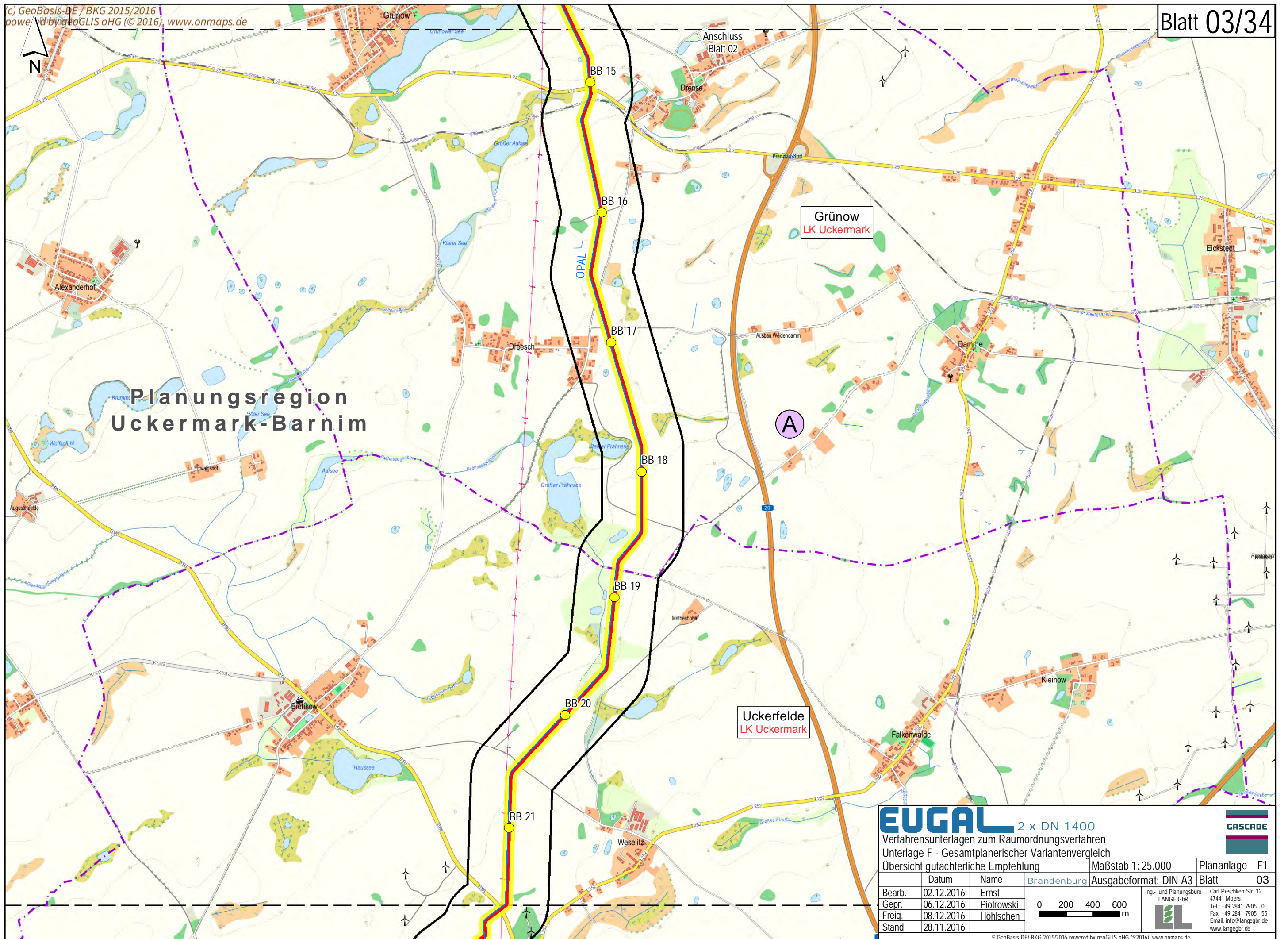
Übersicht gutachterliche Empfehlung

Bearb.	02.12.2016	Name	Ernst	Brandenburg	Maßstab 1: 25.000	Plananlage	F1
Gepr.	06.12.2016		Piotrowski		Ausgabeformat: DIN A3	Blatt	02
Freig.	08.12.2016		Höhlschen				
Stand	28.11.2016						

0 200 400 600 m

Ing.- und Planungsbüro
LANGE GBR
 Carl-Peschken-Str. 12
 47441 Moers
 Tel.: +49 2841 7905 - 0
 Fax: +49 2841 7905 - 55
 Email: info@langegbr.de
 www.langegbr.de

© GeoBasis-DE/ BKG 2015/2016 powered by geoGLIS oHG (© 2016), www.onmaps.de
 Path: O:\EUGAL\ArcGIS\Layout\ROV\Unterlage_F\EUGAB_ROV_F1_Ueb25_GesamtplanerischerVergleich.mxd



**Planungsregion
 Uckermark-Barnim**

Grünow
 LK Uckermark

Uckerfelde
 LK Uckermark

(A)

EUGAL 2 x DN 1400
 Verfahrensunterlagen zum Raumordnungsverfahren
 Unterlage F - Gesamtplanerischer Variantenvergleich

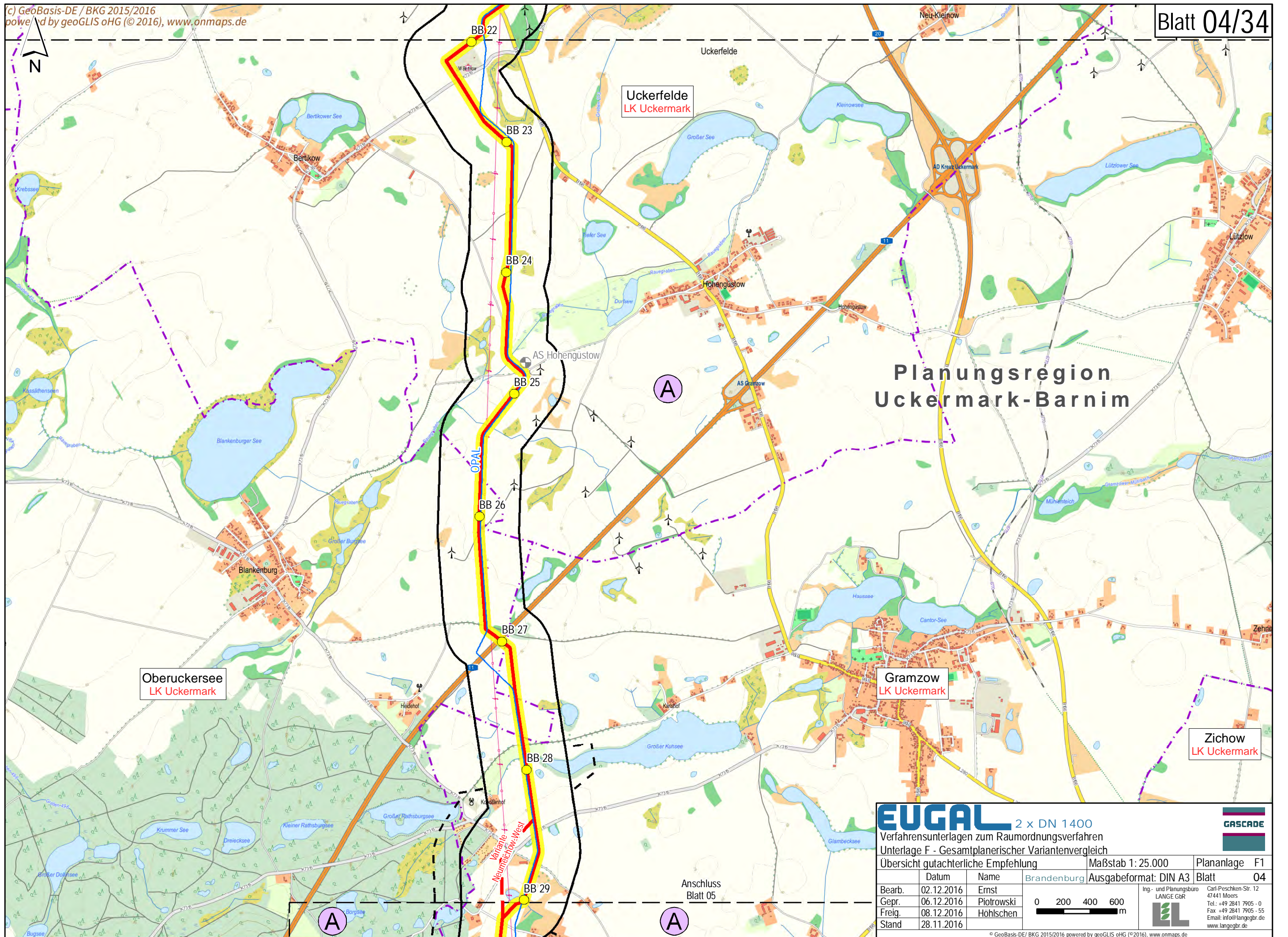
Übersicht gutachterliche Empfehlung

Datum	02.12.2016	Name	Ernst	Brandenburg	Maßstab 1: 25.000	Plananlage	F1
Gepr.	06.12.2016		Plotrowski		Ausgabeformat: DIN A3	Blatt	03
Freig.	08.12.2016		Höhlschen				
Stand	28.11.2016						

0 200 400 600 m

Ing.- und Planungsbüro
LANGE GbR
 Carl-Peschken-Str. 12
 47441 Moers
 Tel.: +49 2841 7905 - 0
 Fax +49 2841 7905 - 55
 Email: info@langegbr.de
 www.langegbr.de

GASCADE



Planungsregion Uckermark-Barnim

EUGAL 2 x DN 1400
 Verfahrnsunterlagen zum Raumordnungsverfahren
 Unterlage F - Gesamtplanerischer Variantenvergleich

Übersicht gutachterliche Empfehlung

Bearb.	02.12.2016	Ernst	 0 200 400 600 m	Ing.- und Planungsbüro LANGE GBR Carl-Peschken-Str. 12 47441 Moers Tel.: +49 2841 7905 - 0 Fax: +49 2841 7905 - 55 Email: info@langebr.de www.langebr.de
Gepr.	06.12.2016	Plotrowski		
Freig.	08.12.2016	Höhlschen		
Stand	28.11.2016			

Maßstab 1: 25.000
 Ausgabeformat: DIN A3
 Plananlage F1
 Blatt 04

© GeoBasis-DE/ BKG 2015/2016 powered by geoGLIS oHG (© 2016), www.onmaps.de
 Path: O:\EUGAL\ArcGIS\Layout\ROV\Unterlage_F\EUGAL_ROV_F1_Ueb25_GesamtplanerischerVergleich.mxd



A

A

A

Oberuckersee
LK Uckermark

Uckerfelde
LK Uckermark

Gramzow
LK Uckermark

Zichow
LK Uckermark

Anschluss
Blatt 05

Anschluss
Blatt 04

Oberuckersee
LK Uckermark

Gramzow
LK Uckermark

Zichow
LK Uckermark

Planungsregion Uckermark-Barnim

Angermünde
LK Uckermark

B2

B1

EUGAL 2 x DN 1400

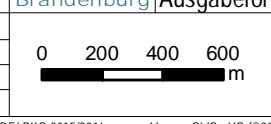


Verfahrensunterlagen zum Raumordnungsverfahren
 Unterlage F - Gesamtplanerischer Variantenvergleich

Übersicht gutachterliche Empfehlung Maßstab 1: 25.000
Plananlage F1

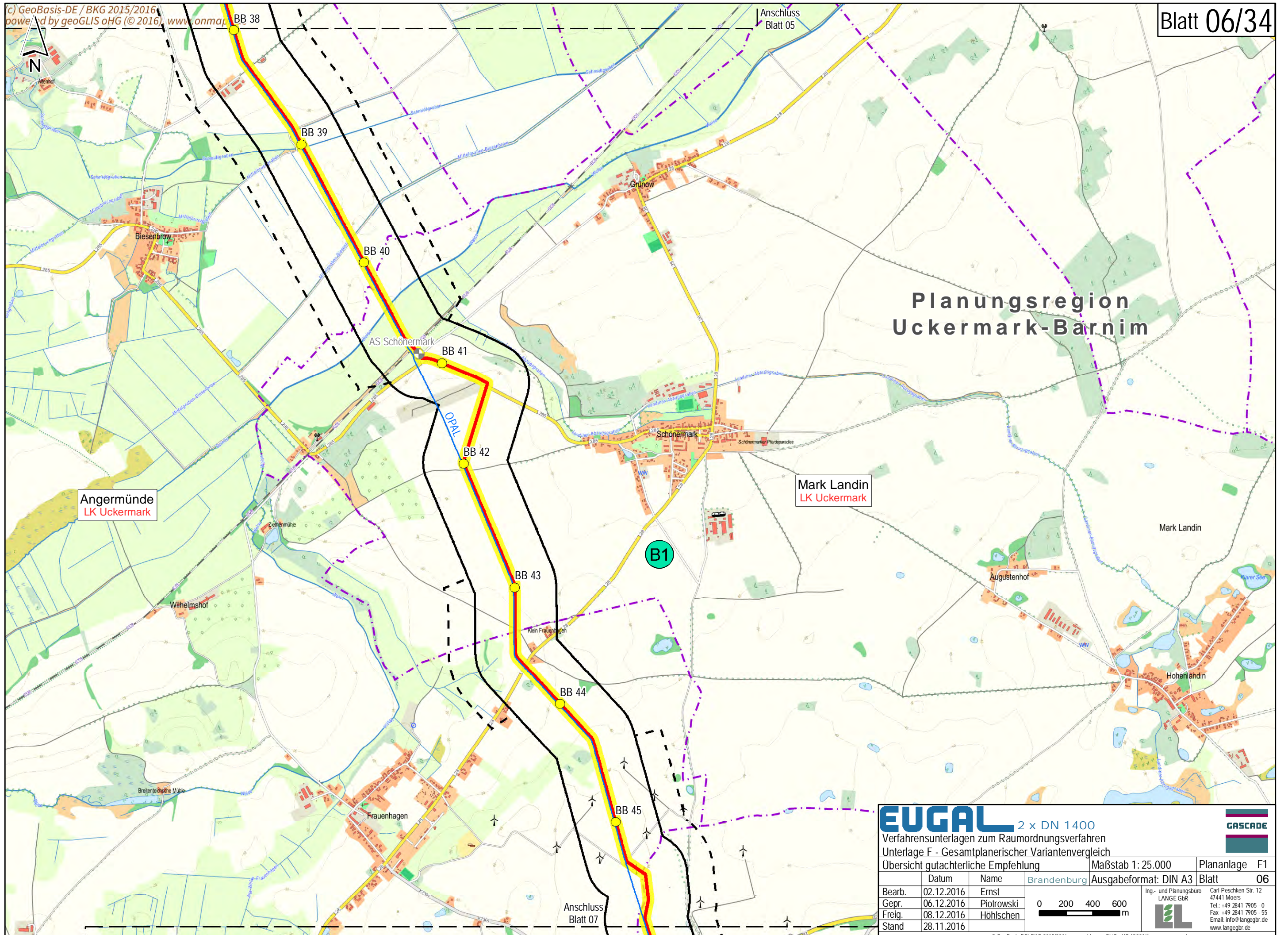
Datum	Name	Brandenburg
Bearb. 02.12.2016	Ernst	
Gepr. 06.12.2016	Plotrowski	
Freig. 08.12.2016	Höhlschen	
Stand 28.11.2016		

Ausgabeformat: DIN A3		Blatt 05
-----------------------	--	----------



Ing.- und Planungsbüro
LANGE GBR
 Carl-Peschken-Str. 12
 47441 Moers
 Tel.: +49 2841 7905 - 0
 Fax: +49 2841 7905 - 55
 Email: info@langegbr.de
 www.langegbr.de

Anschluss
Blatt 06



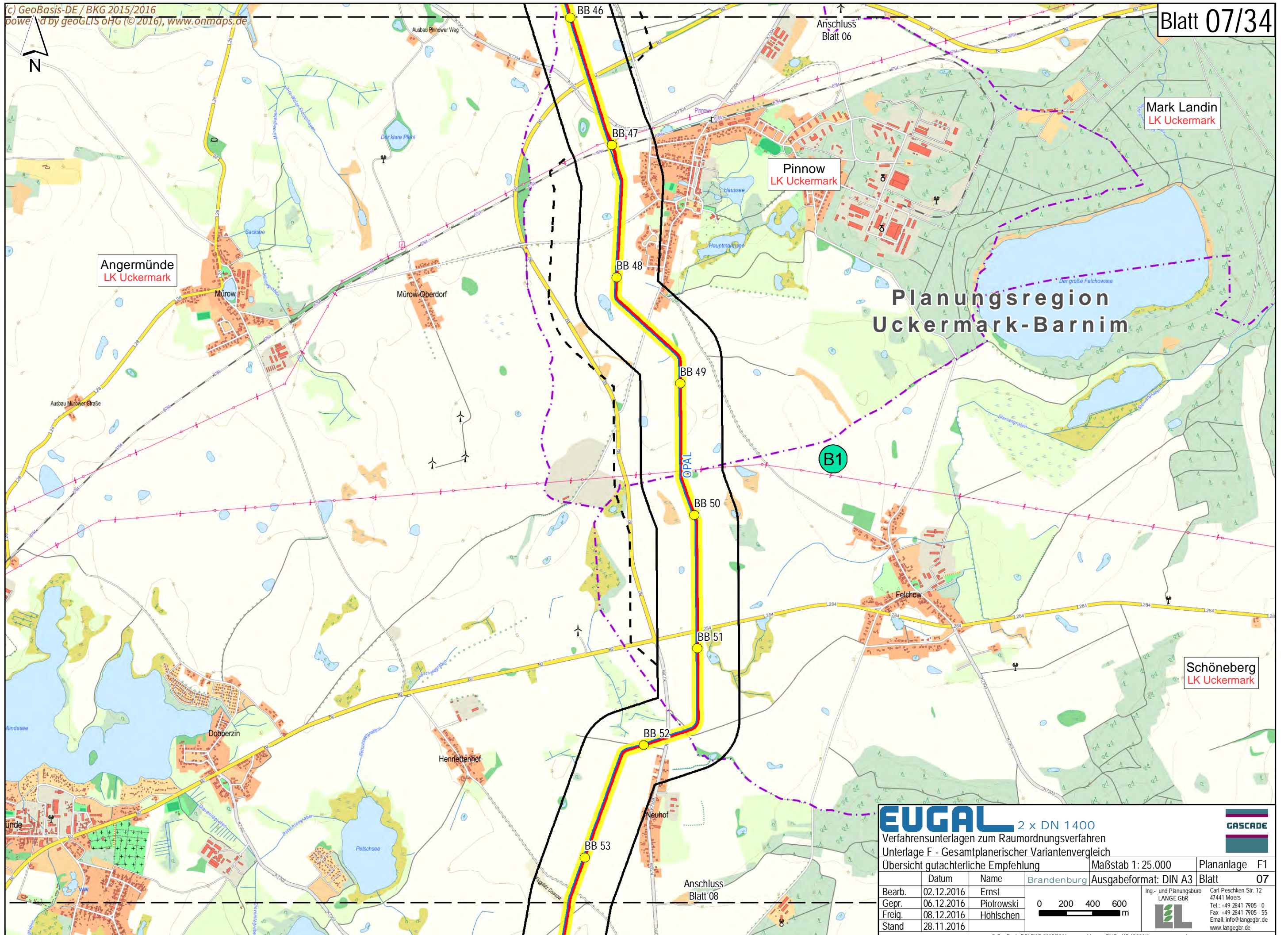
Planungsregion Uckermark-Barnim

EUGAL 2 x DN 1400
Verfahrensunterlagen zum Raumordnungsverfahren
Unterlage F - Gesamtplanerischer Variantenvergleich

Übersicht gutachterliche Empfehlung			Maßstab 1: 25.000	Plananlage F1
Datum	Name	Brandenburg	Ausgabeformat: DIN A3	Blatt 06
Bearb.	02.12.2016	Ernst	 Ing.- und Planungsbüro LANGE GbR Carl-Peschken-Str. 12 47441 Moers Tel.: +49 2841 7905 - 0 Fax: +49 2841 7905 - 55 Email: info@langegbr.de www.langegbr.de	
Gepr.	06.12.2016	Plotrowski		
Freig.	08.12.2016	Höhlschen		
Stand	28.11.2016			

© GeoBasis-DE/ BKG 2015/2016 powered by geoGLIS oHG (© 2016), www.onmaps.de
 Path: O:\EUGAB\ArcGIS\Layout\ROV\Unterlage_F\EUGAB_ROV_F1_Ueb25_GesamtplanerischerVergleich.mxd





EUGAL 2 x DN 1400
 Verfahrensunterlagen zum Raumordnungsverfahren
 Unterlage F - Gesamtplanerischer Variantenvergleich

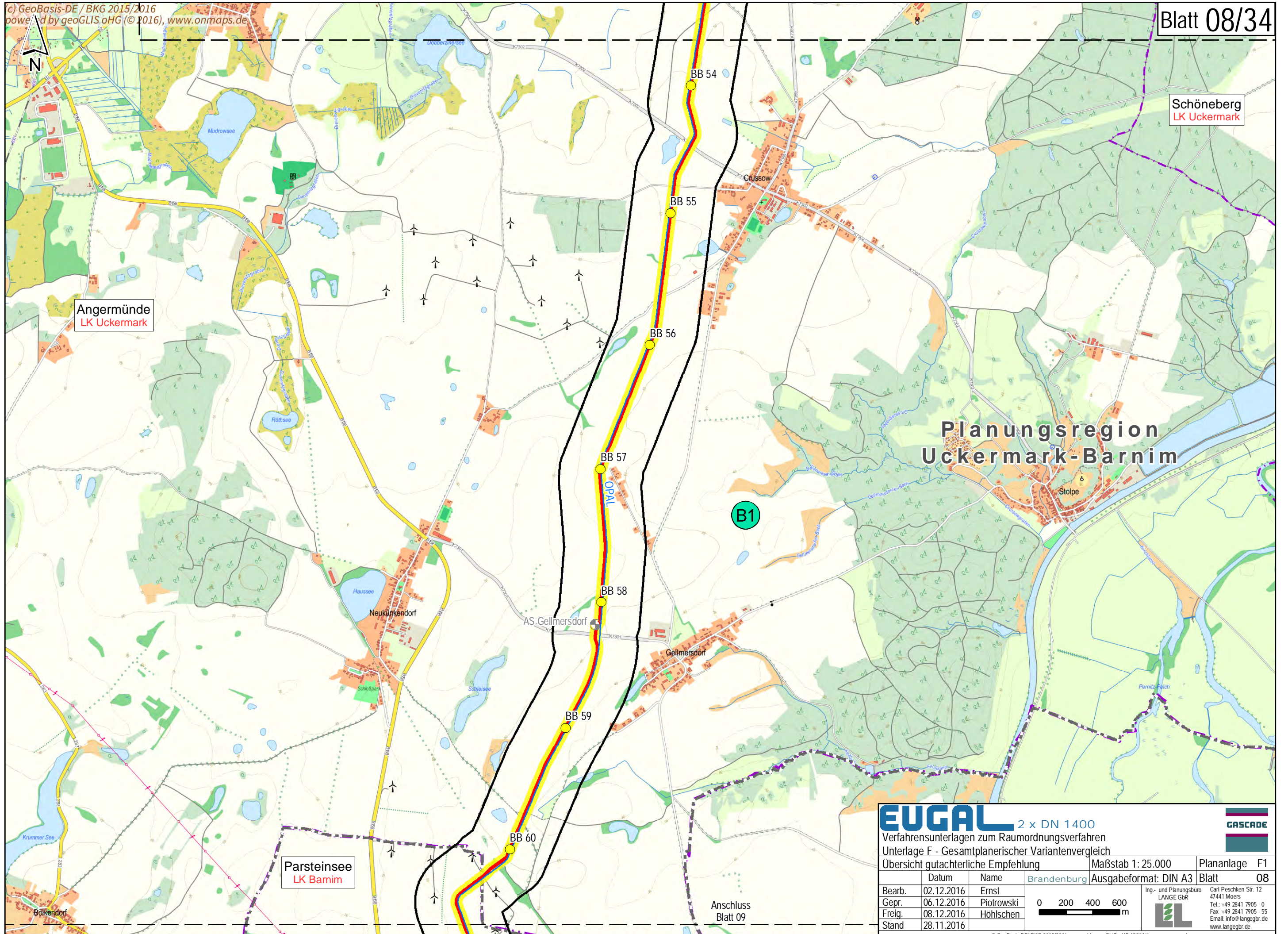
Übersicht gutachterliche Empfehlung

Maßstab 1: 25.000		Plananlage F1
Ausgabeformat: DIN A3		Blatt 07
Bearb.	02.12.2016	Ernst
Gepr.	06.12.2016	Plotrowski
Freig.	08.12.2016	Höhlschen
Stand	28.11.2016	

0 200 400 600 m

Ing.- und Planungsbüro
LANGE GBR
 Carl-Peschken-Str. 12
 47441 Moers
 Tel.: +49 2841 7905 - 0
 Fax: +49 2841 7905 - 55
 Email: info@langegbr.de
 www.langegbr.de

GASCADE



Angermünde
LK Uckermark

Schöneberg
LK Uckermark

Planungsregion
Uckermark-Barnim

Parsteinsee
LK Barnim

Anschluss
Blatt 09

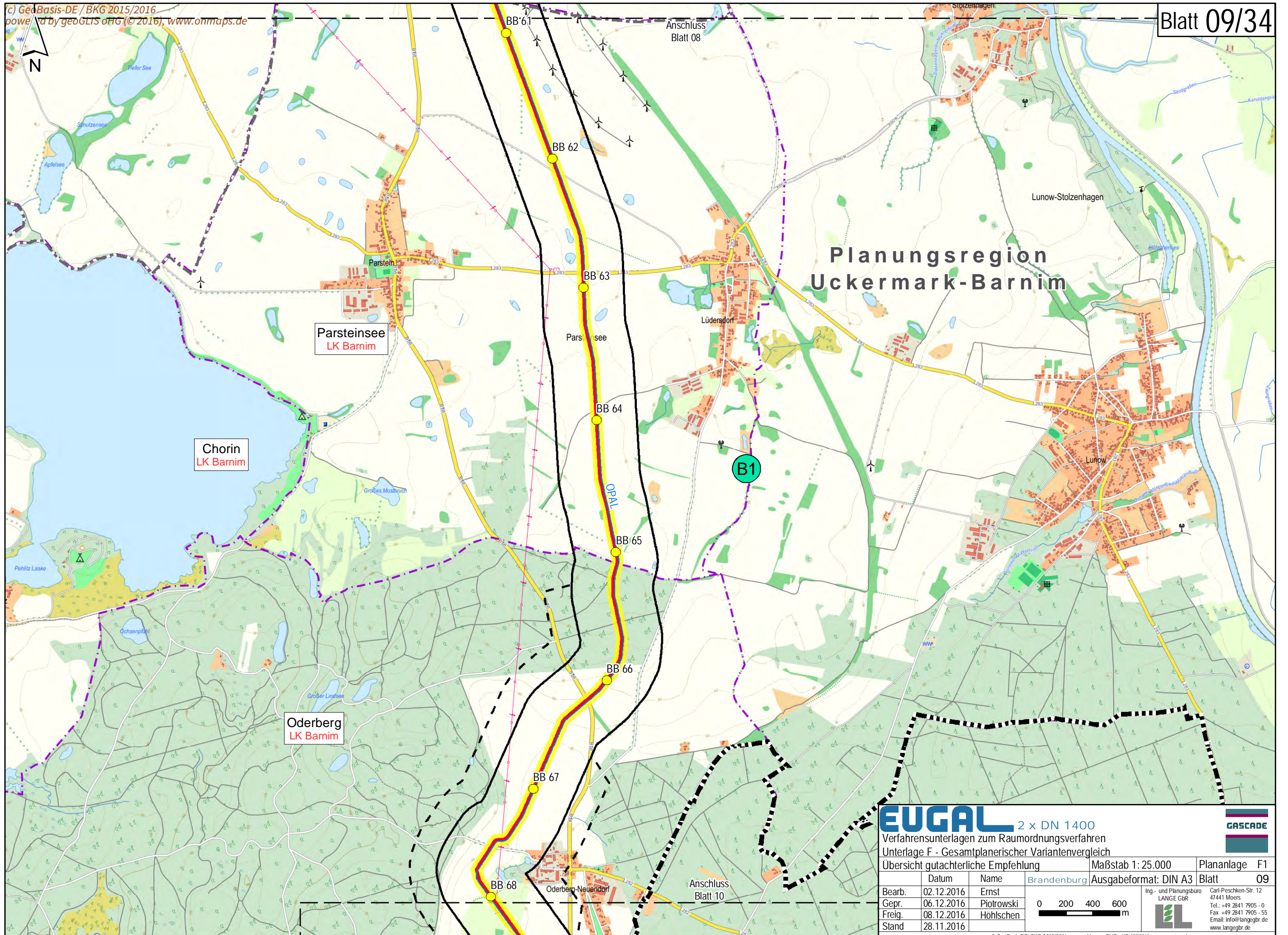
EUGAL 2 x DN 1400
 Verfahrensunterlagen zum Raumordnungsverfahren
 Unterlage F - Gesamtplanerischer Variantenvergleich

Übersicht gutachterliche Empfehlung Maßstab 1: 25.000 Plananlage F1
 Ausgabeformat: DIN A3 Blatt 08

Datum	Name	Brandenburg
Bearb. 02.12.2016	Ernst	
Gepr. 06.12.2016	Piotrowski	
Freig. 08.12.2016	Höhlschen	
Stand 28.11.2016		

0 200 400 600 m

Ing.- und Planungsbüro
LANGE GbR
 Carl-Peschken-Str. 12
 47441 Moers
 Tel.: +49 2841 7905 - 0
 Fax: +49 2841 7905 - 55
 Email: info@langebr.de
 www.langebr.de



Planungsregion Uckermark-Barnim

EUGAL 2 x DN 1400
 Verfahrensunterlagen zum Raumordnungsverfahren
 Unterlage F - Gesamtplanerischer Variantenvergleich

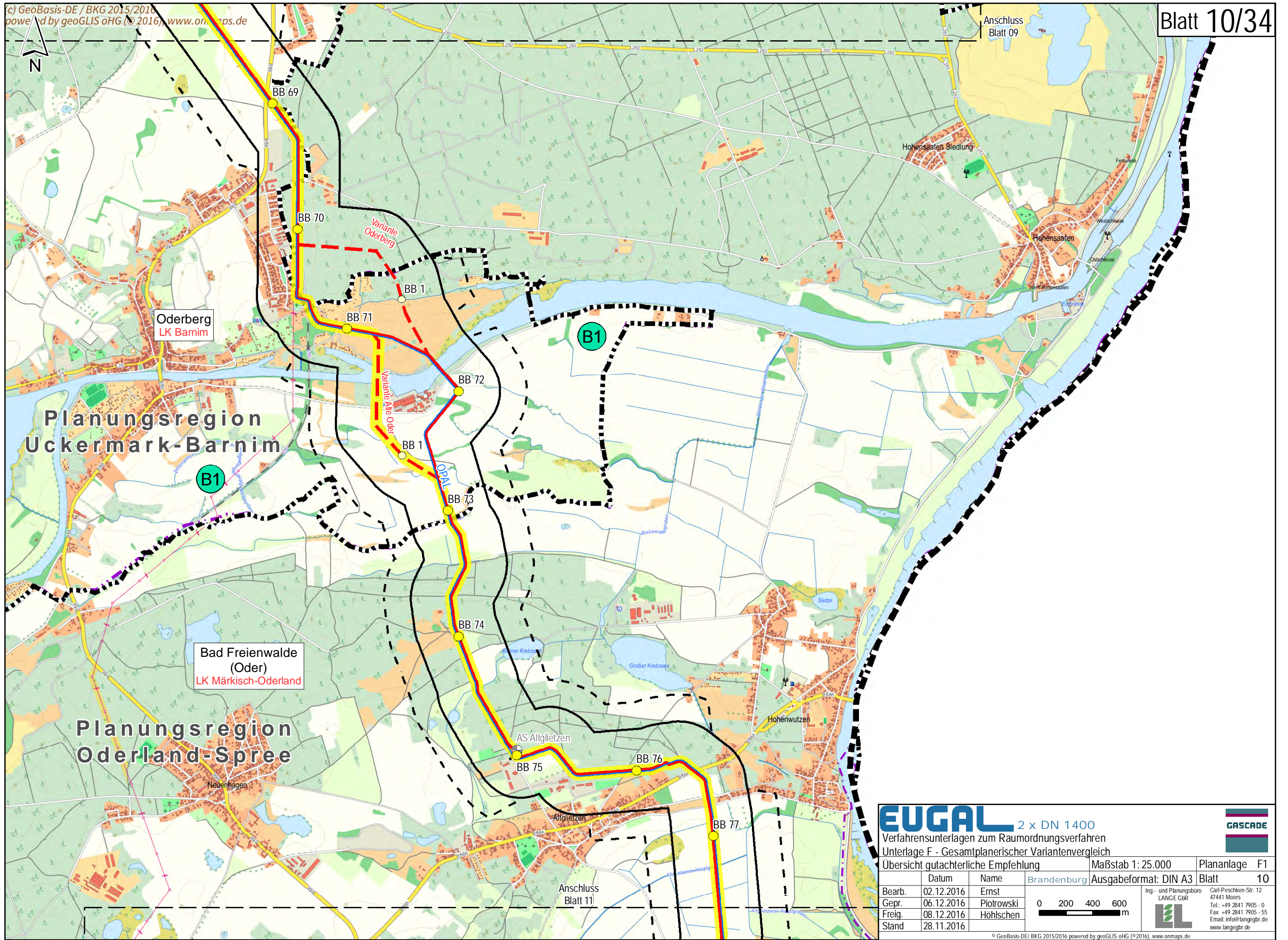
Übersicht gutachterliche Empfehlung

Bearb.	02.12.2016	Ernst			Carl-Peschken-Str. 12 47441 Moers Tel.: +49 2841 7905 - 0 Fax: +49 2841 7905 - 55 Email: info@langebr.de www.langebr.de
Gepr.	06.12.2016	Plotrowski			
Freig.	08.12.2016	Höhlschen			
Stand	28.11.2016				

Maßstab 1: 25.000
 Ausgabeformat: DIN A3
 Plananlage F1
 Blatt 09

Brandenburg



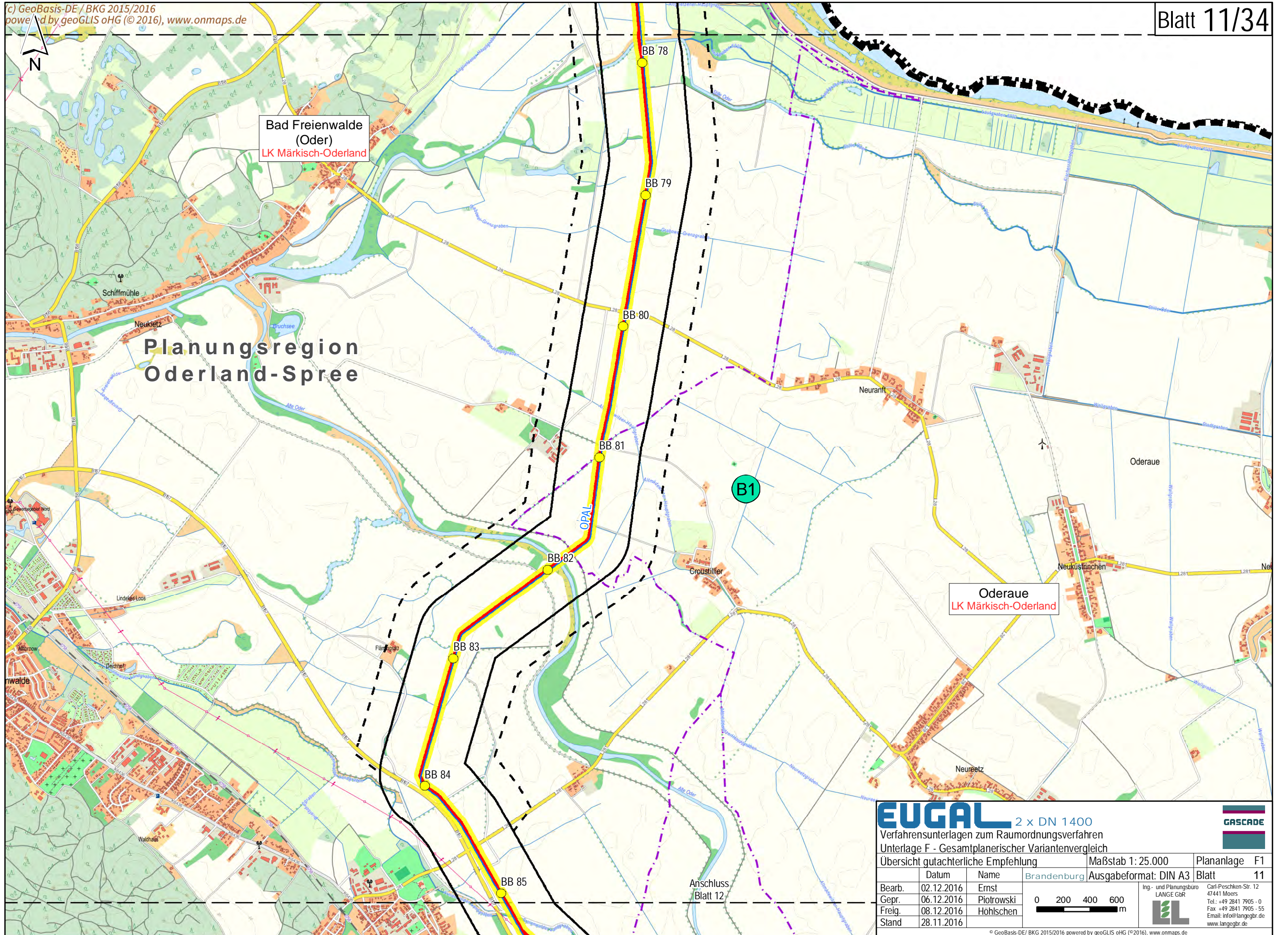


EUGAL 2 x DN 1400
 Verfahrensunterlagen zum Raumordnungsverfahren
 Unterlage F - Gesamtplanerischer Variantenvergleich

Übersicht gutachterliche Empfehlung

Bearb.	02.12.2016	Ernst		Ing.- und Planungsbüro LANGE GbR Carl-Peschken-Str. 12 47441 Moers Tel.: +49 2841 7905 - 0 Fax: +49 2841 7905 - 55 Email: info@langegb.de www.langegb.de
Gepr.	06.12.2016	Piotrowski		
Freig.	08.12.2016	Höhlschen		
Stand	28.11.2016			

Maßstab 1: 25.000
 Ausgabeformat: DIN A3
 Plananlage F1
 Blatt 10



**Planungsregion
 Oderland-Spree**

Bad Freienwalde
 (Oder)
 LK Märkisch-Oderland

Oderaue
 LK Märkisch-Oderland

EUGAL 2 x DN 1400
 Verfahrnsunterlagen zum Raumordnungsverfahren
 Unterlage F - Gesamtplanerischer Variantenvergleich

Übersicht gutachterliche Empfehlung

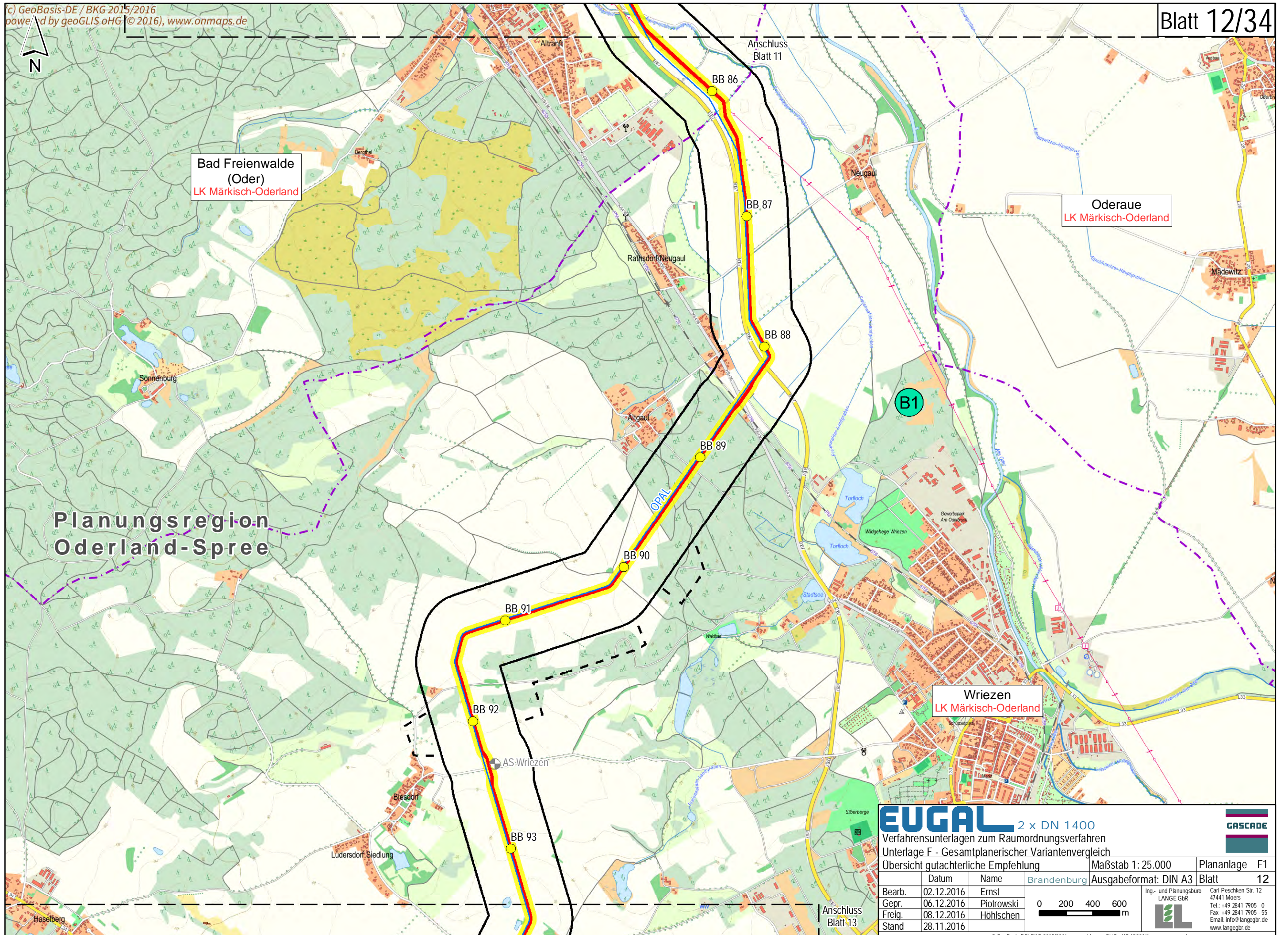
Bearb.	02.12.2016	Ernst		
Gepr.	06.12.2016	Plotrowski		
Freig.	08.12.2016	Höhlschen		
Stand	28.11.2016			

Maßstab 1: 25.000
 Ausgabeformat: DIN A3
 Plananlage F1
 Blatt 11

Ing.- und Planungsbüro
LANGE GBR
 Carl-Peschken-Str. 12
 47441 Moers
 Tel.: +49 2841 7905-0
 Fax: +49 2841 7905-55
 Email: info@langegbr.de
 www.langegbr.de



Anschluss
 Blatt 12



EUGAL 2 x DN 1400
 Verfahrensunterlagen zum Raumordnungsverfahren
 Unterlage F - Gesamtplanerischer Variantenvergleich

Übersicht gutachterliche Empfehlung

Maßstab 1: 25.000		Plananlage F1
Ausgabeformat: DIN A3		Blatt 12
Bearb.	02.12.2016	Ernst
Gepr.	06.12.2016	Plotrowski
Freig.	08.12.2016	Höhlschen
Stand	28.11.2016	

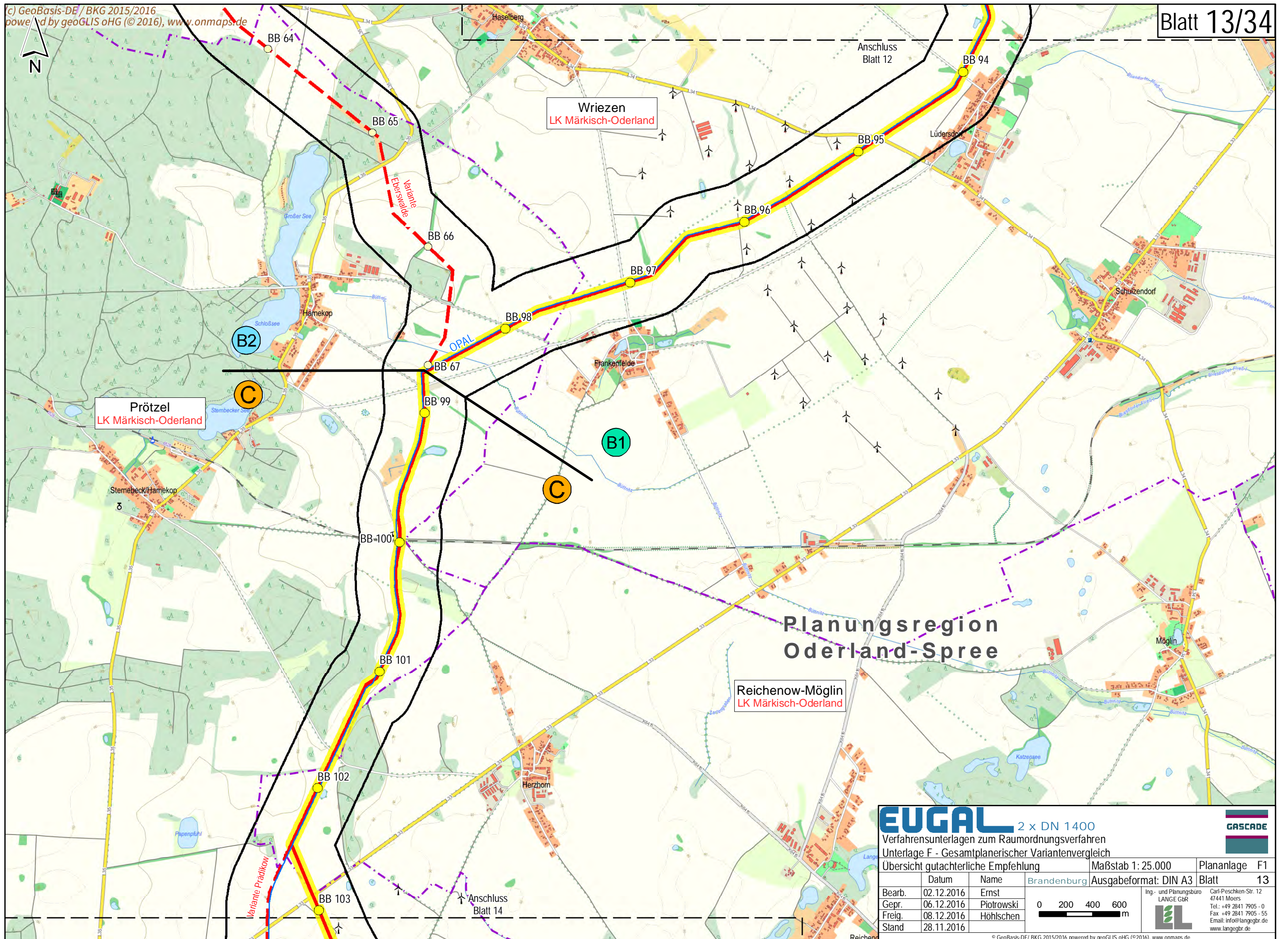
0 200 400 600 m

Ing.- und Planungsbüro
LANGE GBR
 Carl-Peschken-Str. 12
 47441 Moers
 Tel.: +49 2841 7905-0
 Fax: +49 2841 7905-55
 Email: info@langebr.de
 www.langebr.de

© GeoBasis-DE/ BKG 2015/2016 powered by geoGLIS oHG (© 2016), www.onmaps.de
 Path: O:\EUGAL\ArcGIS\Layout\ROV\Unterlage_F\EUGAL_ROV_F1_Ueb25_Gesamtplanerischer_Vergleich.mxd



Anschluss Blatt 13



**Planungsregion
 Oderland-Spree**

EUGAL 2 x DN 1400
 Verfahrensunterlagen zum Raumordnungsverfahren
 Unterlage F - Gesamtplanerischer Variantenvergleich

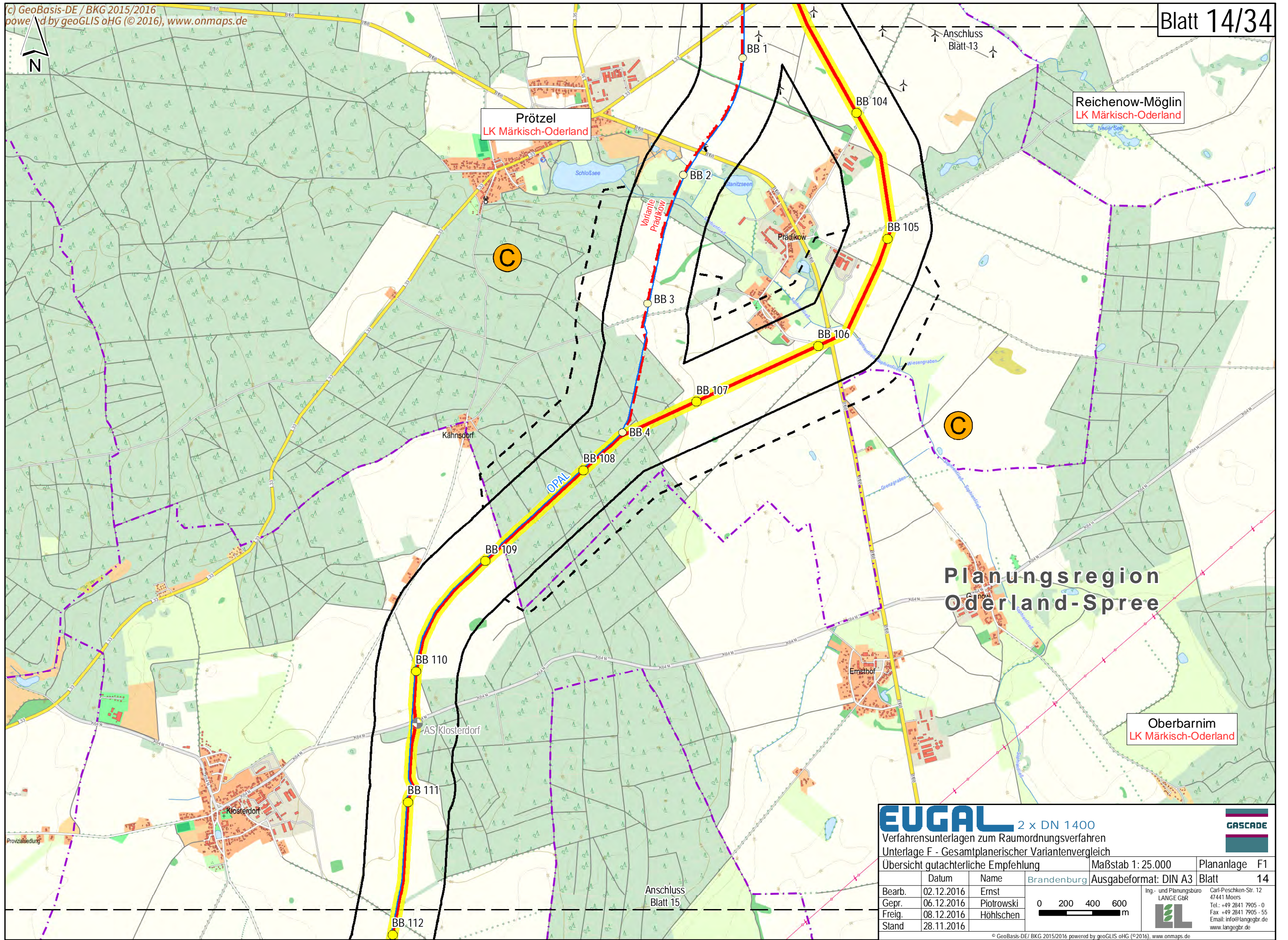
Übersicht gutachterliche Empfehlung

Bearb.	02.12.2016	Name	Ernst	Brandenburg	Maßstab 1: 25.000	Plananlage	F1
Gepr.	06.12.2016		Plotrowski		Ausgabeformat: DIN A3	Blatt	13
Freig.	08.12.2016		Höhlschen				
Stand	28.11.2016						

0 200 400 600 m

Ing.- und Planungsbüro
LANGE GbR
 Carl-Peschken-Str. 12
 47441 Moers
 Tel.: +49 2841 7905 - 0
 Fax: +49 2841 7905 - 55
 Email: info@langegbr.de
 www.langegbr.de

GASCADE



EUGAL 2 x DN 1400
 Verfahrensunterlagen zum Raumordnungsverfahren
 Unterlage F - Gesamtplanerischer Variantenvergleich

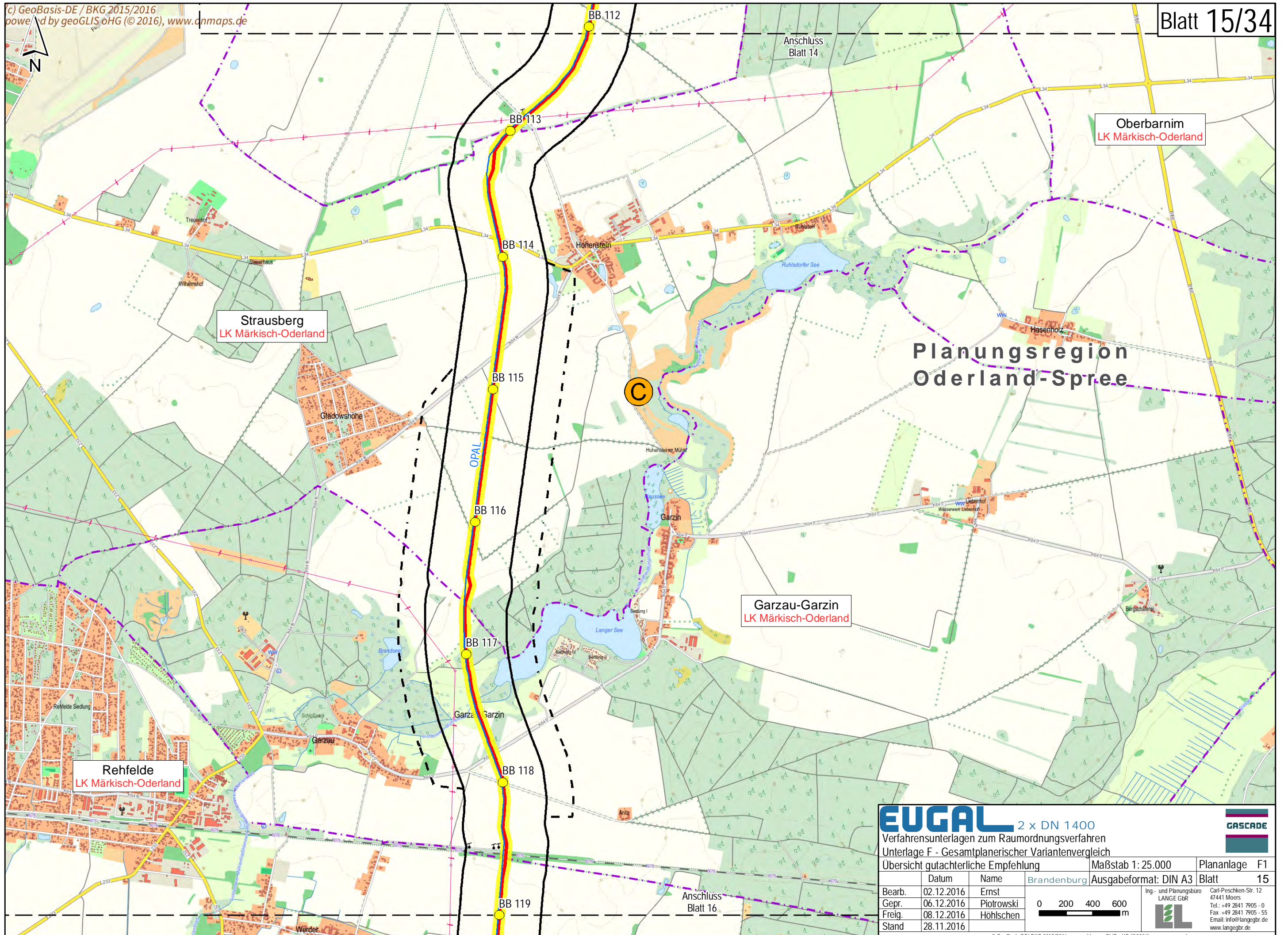
Übersicht gutachterliche Empfehlung

Bearb.	02.12.2016	Ernst		Ing.- und Planungsbüro LANGE GbR Carl-Peschken-Str. 12 47441 Moers Tel.: +49 2841 7905 - 0 Fax: +49 2841 7905 - 55 Email: info@langegbr.de www.langegbr.de
Gepr.	06.12.2016	Plotrowski		
Freig.	08.12.2016	Höhlschen		
Stand	28.11.2016			

Maßstab 1: 25.000
 Ausgabeformat: DIN A3
 Plananlage F1
 Blatt 14

© GeoBasis-DE/ BKG 2015/2016 powered by geoGLIS oHG (© 2016), www.onmaps.de
 Path: O:\EUGAL\ArcGIS\Layout\ROV\Unterlage_F\EUGAB_ROV_F1_Ueb25_GesamtplanerischerVergleich.mxd





**Planungsregion
 Oderland-Spree**

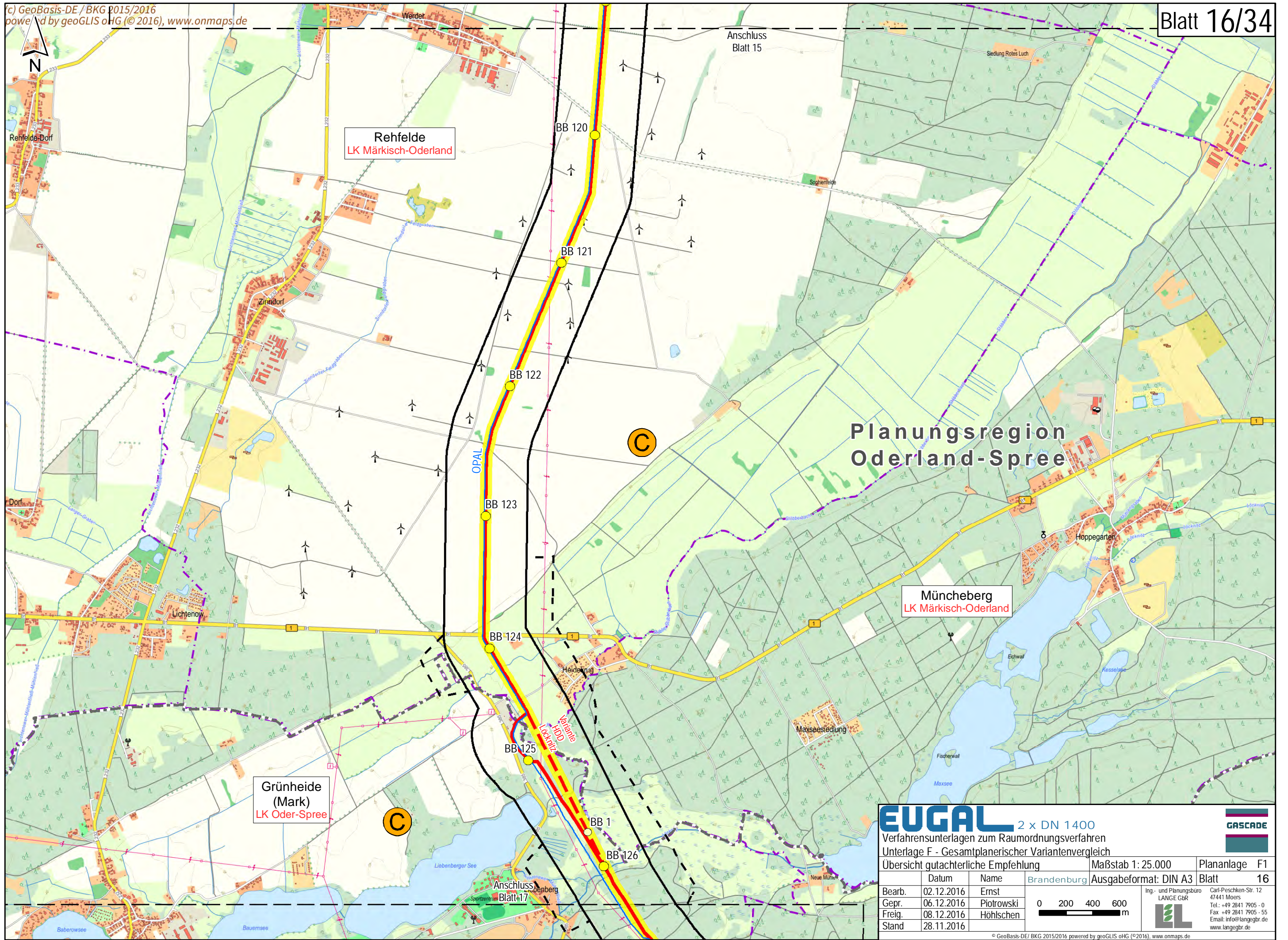
EUGAL 2 x DN 1400
 Verfahrnsunterlagen zum Raumordnungsverfahren
 Unterlage F - Gesamtplanerischer Variantenvergleich

Übersicht gutachterliche Empfehlung

Bearb.	02.12.2016	Ernst		Ing.- und Planungsbüro LANGE GBR Carl-Peschken-Str. 12 47441 Moers Tel.: +49 2841 7905-0 Fax: +49 2841 7905-55 Email: info@langegbr.de www.langegbr.de
Gepr.	06.12.2016	Piotrowski		
Freig.	08.12.2016	Höhlschen		
Stand	28.11.2016			

Maßstab 1: 25.000
 Ausgabeformat: DIN A3
 Plananlage F1
 Blatt 15

Brandenburg



**Planungsregion
 Oderland-Spree**

EUGAL 2 x DN 1400
 Verfahrensunterlagen zum Raumordnungsverfahren
 Unterlage F - Gesamtplanerischer Variantenvergleich

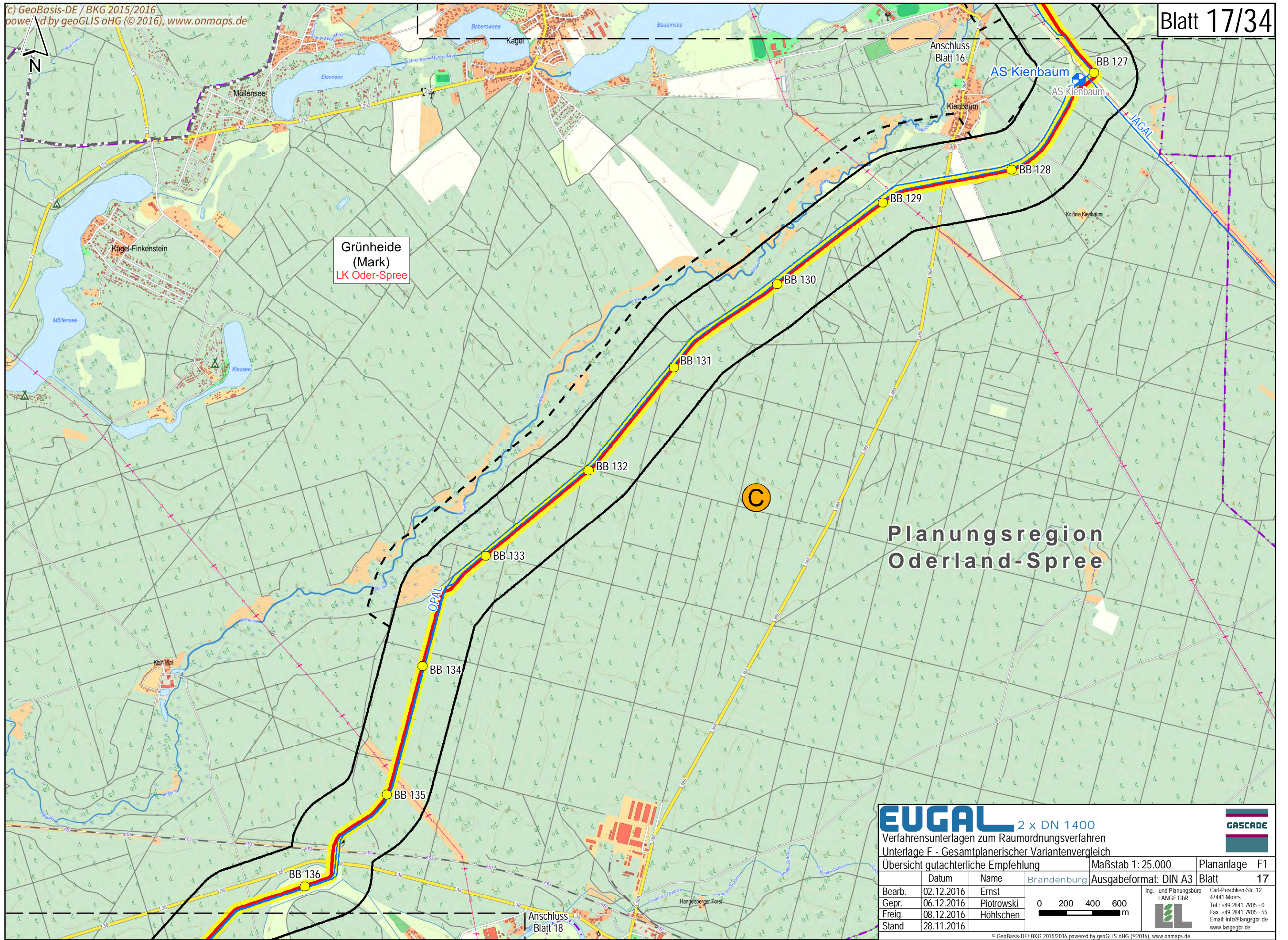
Übersicht gutachterliche Empfehlung

Maßstab 1: 25.000		Plananlage F1
Ausgabeformat: DIN A3		Blatt 16
Bearb.	02.12.2016	Ernst
Gepr.	06.12.2016	Piotrowski
Freig.	08.12.2016	Höhlschen
Stand	28.11.2016	

0 200 400 600 m

Ing.- und Planungsbüro
LANGE GBR
 Carl-Peschken-Str. 12
 47441 Moers
 Tel.: +49 2841 7905-0
 Fax: +49 2841 7905-55
 Email: info@langebr.de
 www.langebr.de

GASCADE



Grünheide
 (Mark)
 LK Oder-Spree

Planungsregion
 Oderland-Spree

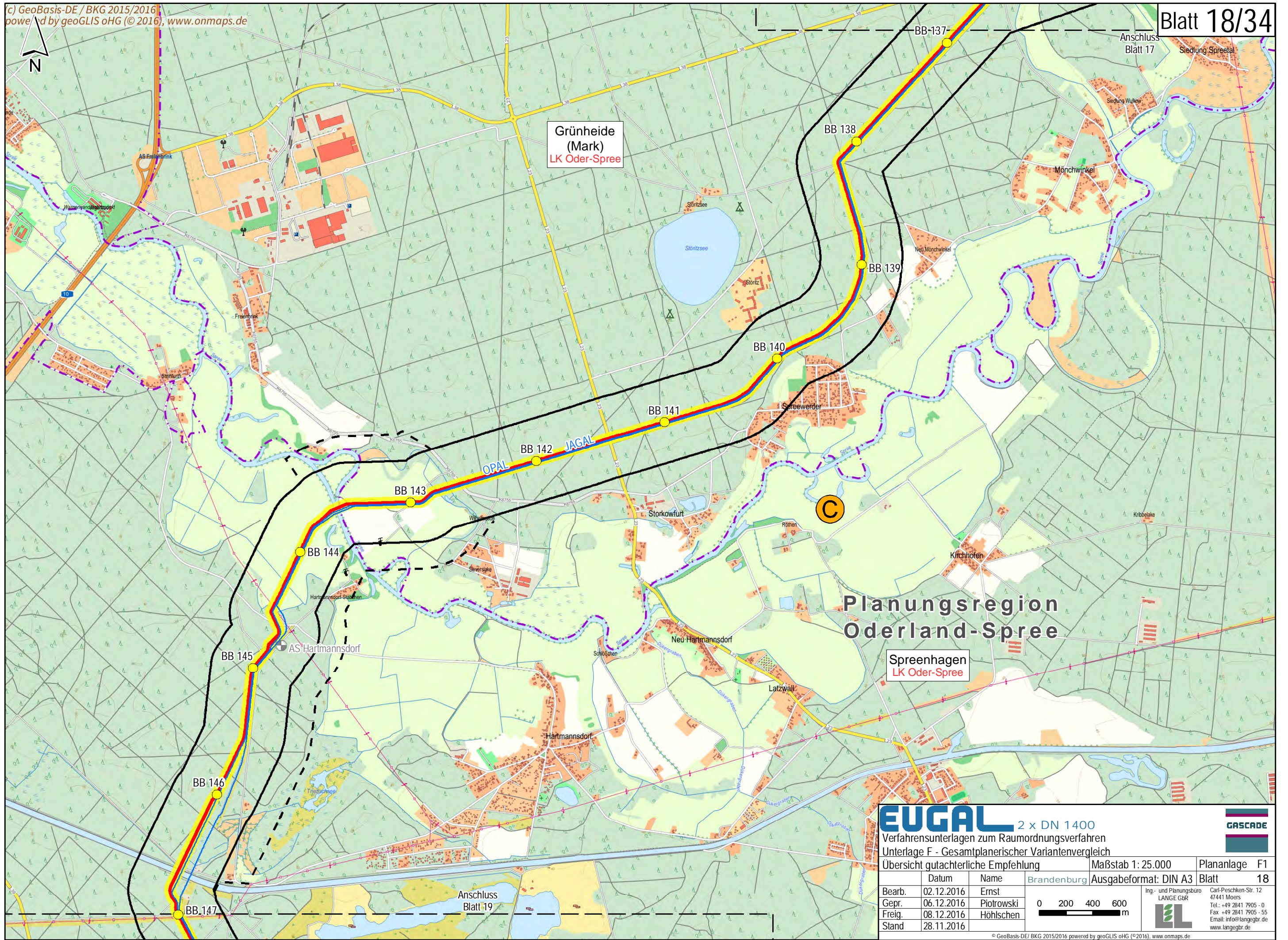
EUGAL 2 x DN 1400
 Verfahrensunterlagen zum Raumordnungsverfahren
 Unterlage F - Gesamtplanerischer Variantenvergleich

Übersicht gutachterliche Empfehlung

Bearb.	02.12.2016	Ernst		
Gepr.	06.12.2016	Plotrowski		
Freig.	08.12.2016	Höhlschen		
Stand	28.11.2016			

Maßstab 1: 25.000
 Ausgabeformat: DIN A3
 Plananlage F1
 Blatt 17

Ing.- und Planungsbüro
 LANGE GBR
 Carl-Peschken-Str. 12
 47441 Moers
 Tel.: +49 2841 7905 - 0
 Fax: +49 2841 7905 - 55
 Email: info@langegr.de
 www.langegr.de



**Planungsregion
 Oderland-Spree**

Spreehagen
 LK Oder-Spree

EUGAL 2 x DN 1400

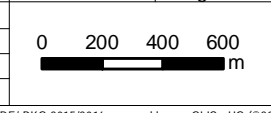
Verfahrensunterlagen zum Raumordnungsverfahren
 Unterlage F - Gesamtplanerischer Variantenvergleich

Übersicht gutachterliche Empfehlung

Datum	Name
Bearb. 02.12.2016	Ernst
Gepr. 06.12.2016	Plotrowski
Freig. 08.12.2016	Höhlschen
Stand 28.11.2016	

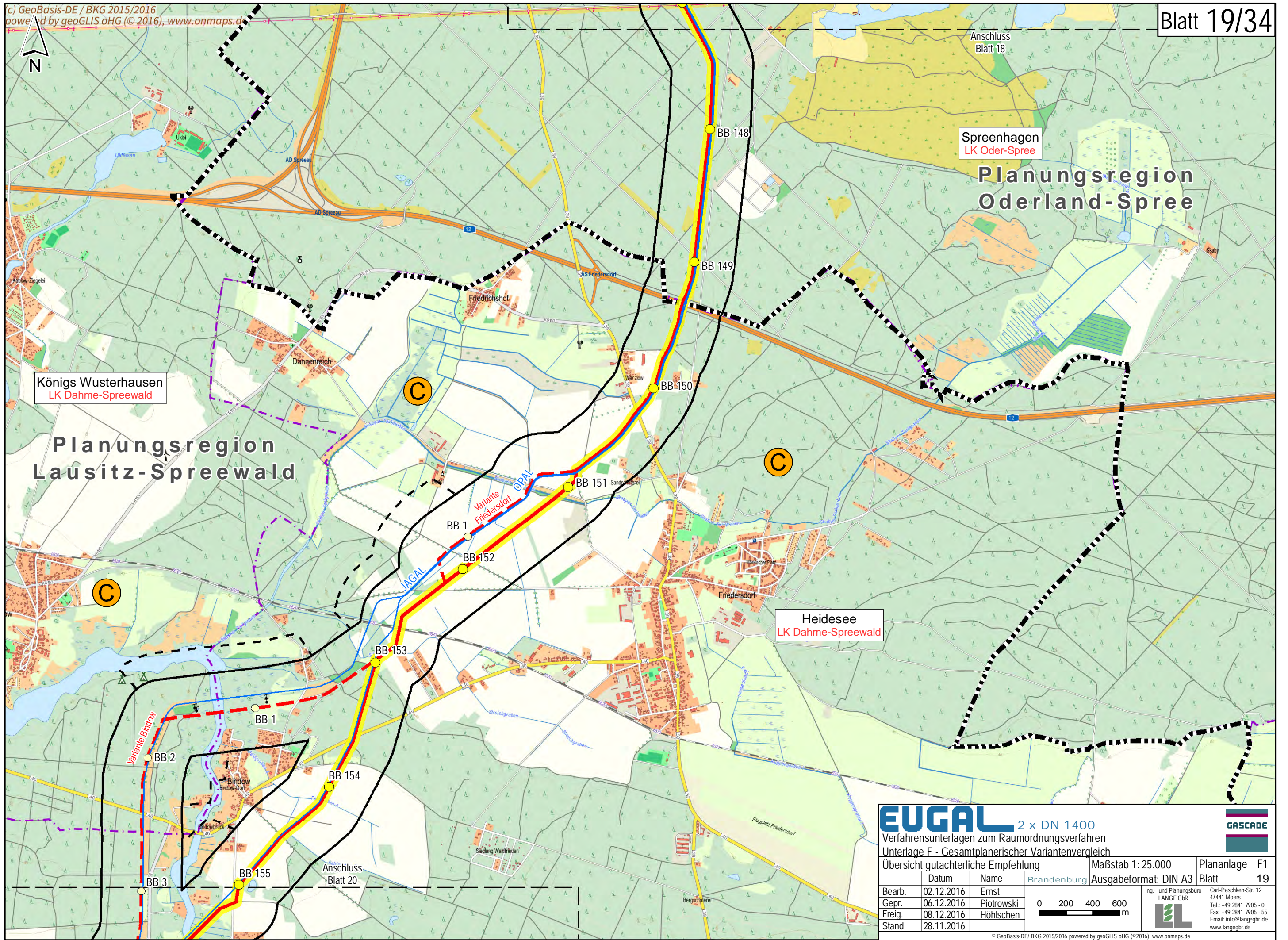
Brandenburg
 Maßstab 1: 25.000
 Ausgabeformat: DIN A3

Plananlage F1
 Blatt 18



Ing.- und Planungsbüro
LANGE GBR
 Carl-Peschken-Str. 12
 47441 Moers
 Tel.: +49 2841 7905-0
 Fax: +49 2841 7905-55
 Email: info@lange-gr.de
 www.lange-gr.de





EUGAL 2 x DN 1400
 Verfahrnsunterlagen zum Raumordnungsverfahren
 Unterlage F - Gesamtplanerischer Variantenvergleich

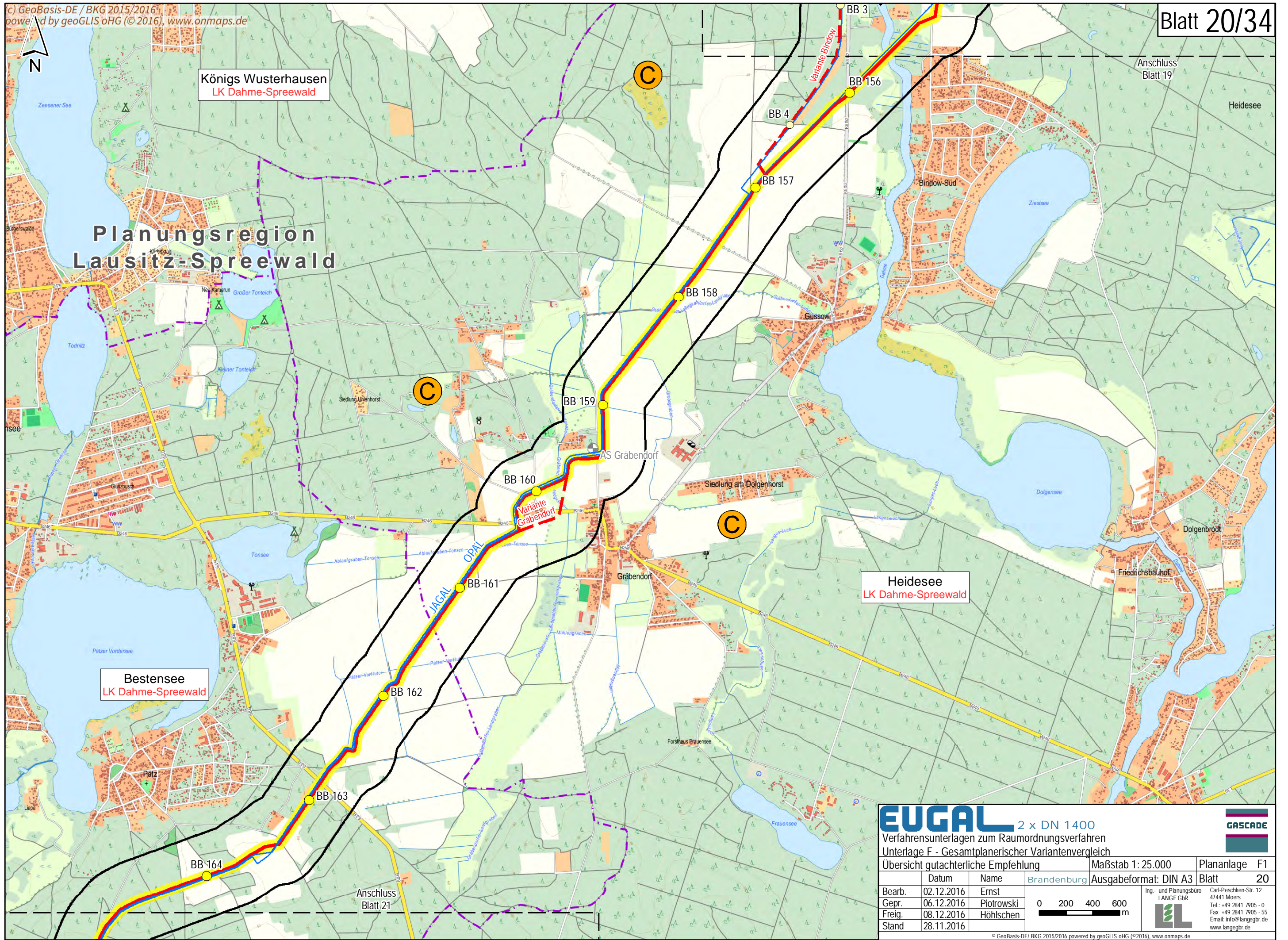
Übersicht gutachterliche Empfehlung		Maßstab 1: 25.000	Plananlage F1
Datum	Name	Brandenburg	Ausgabeformat: DIN A3
Bearb.	02.12.2016	Ernst	Blatt 19
Gepr.	06.12.2016	Plotrowski	
Freig.	08.12.2016	Höhlschen	
Stand	28.11.2016		

0 200 400 600 m

Ing.- und Planungsbüro
LANGE GBR
 Carl-Peschken-Str. 12
 47441 Moers
 Tel.: +49 2841 7905 - 0
 Fax: +49 2841 7905 - 55
 Email: info@langegbr.de
 www.langegbr.de

GASCADE

© GeoBasis-DE/ BKG 2015/2016 powered by geoGLIS oHG (© 2016), www.onmaps.de
 Path: O:\EUGAL\ArcGIS\layou\ROV\Unterlage_F\EUGAL_ROV_F1_Ueb25_GesamtplanerischerVergleich.mxd



Königs Wusterhausen
 LK Dahme-Spreewald

Planungsregion
 Lausitz-Spreewald

Bestensee
 LK Dahme-Spreewald

Heidese
 LK Dahme-Spreewald

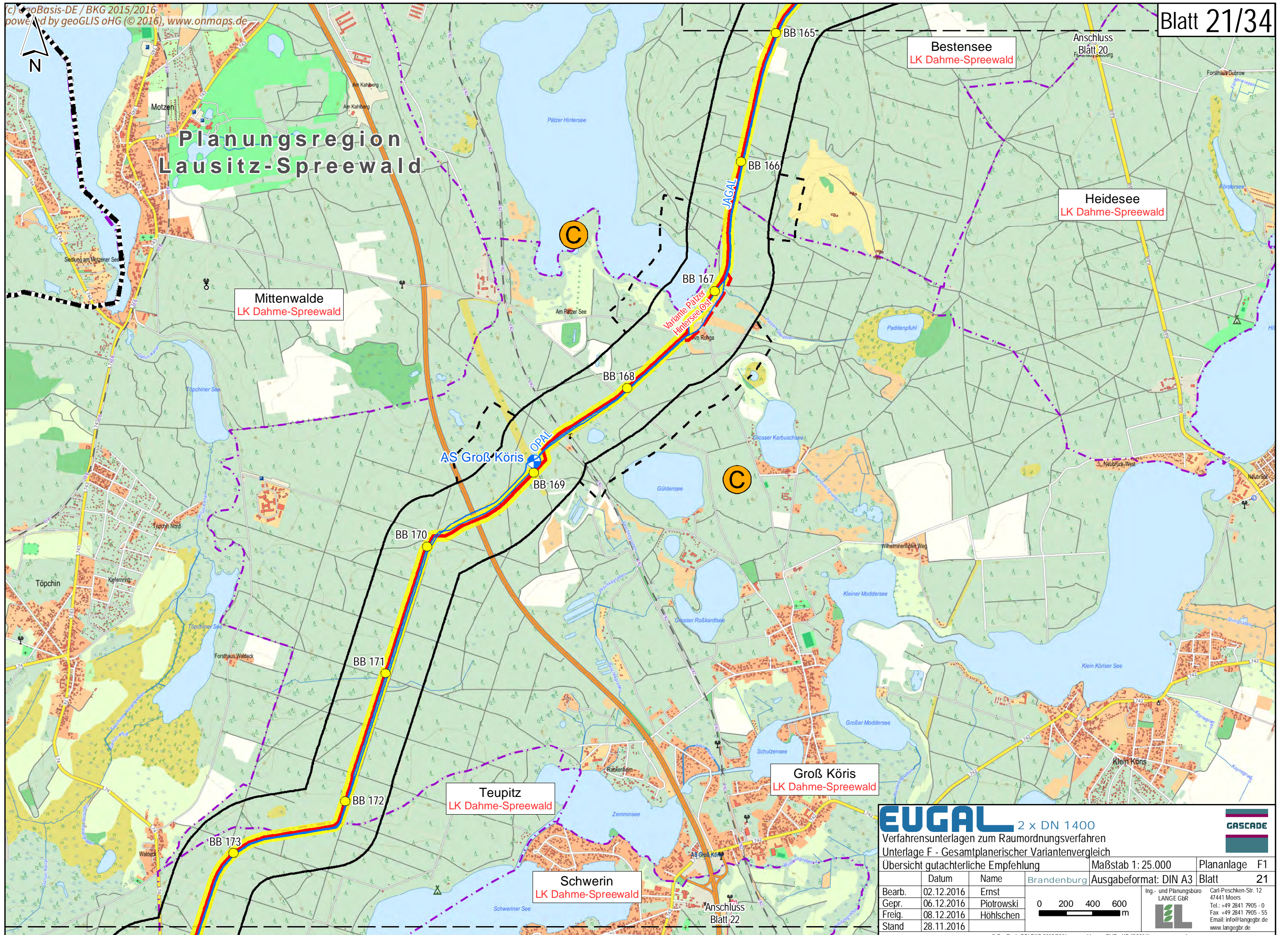
EUGAL 2 x DN 1400
 Verfahrensunterlagen zum Raumordnungsverfahren
 Unterlage F - Gesamtplanerischer Variantenvergleich

Übersicht gutachterliche Empfehlung

Bearb.	02.12.2016	Ernst	 0 200 400 600 m	Ing.- und Planungsbüro LANGE GBR Carl-Peschken-Str. 12 47441 Moers Tel.: +49 2841 7905 - 0 Fax: +49 2841 7905 - 55 Email: info@langegr.de www.langegr.de
Gepr.	06.12.2016	Plotrowski		
Freig.	08.12.2016	Höhlschen		
Stand	28.11.2016			

Maßstab 1: 25.000
 Ausgabeformat: DIN A3
 Plananlage F1
 Blatt 20

Planungsregion Lausitz-Spreewald



EUGAL 2 x DN 1400
 Verfahrnsunterlagen zum Raumordnungsverfahren
 Unterlage F - Gesamtplanerischer Variantenvergleich
 Übersicht gutachterliche Empfehlung

Maßstab 1: 25.000		Plananlage F1
Ausgabeformat: DIN A3		Blatt 21
Bearb.	02.12.2016	Ernst
Gepr.	06.12.2016	Plotrowski
Freig.	08.12.2016	Höhlschen
Stand	28.11.2016	

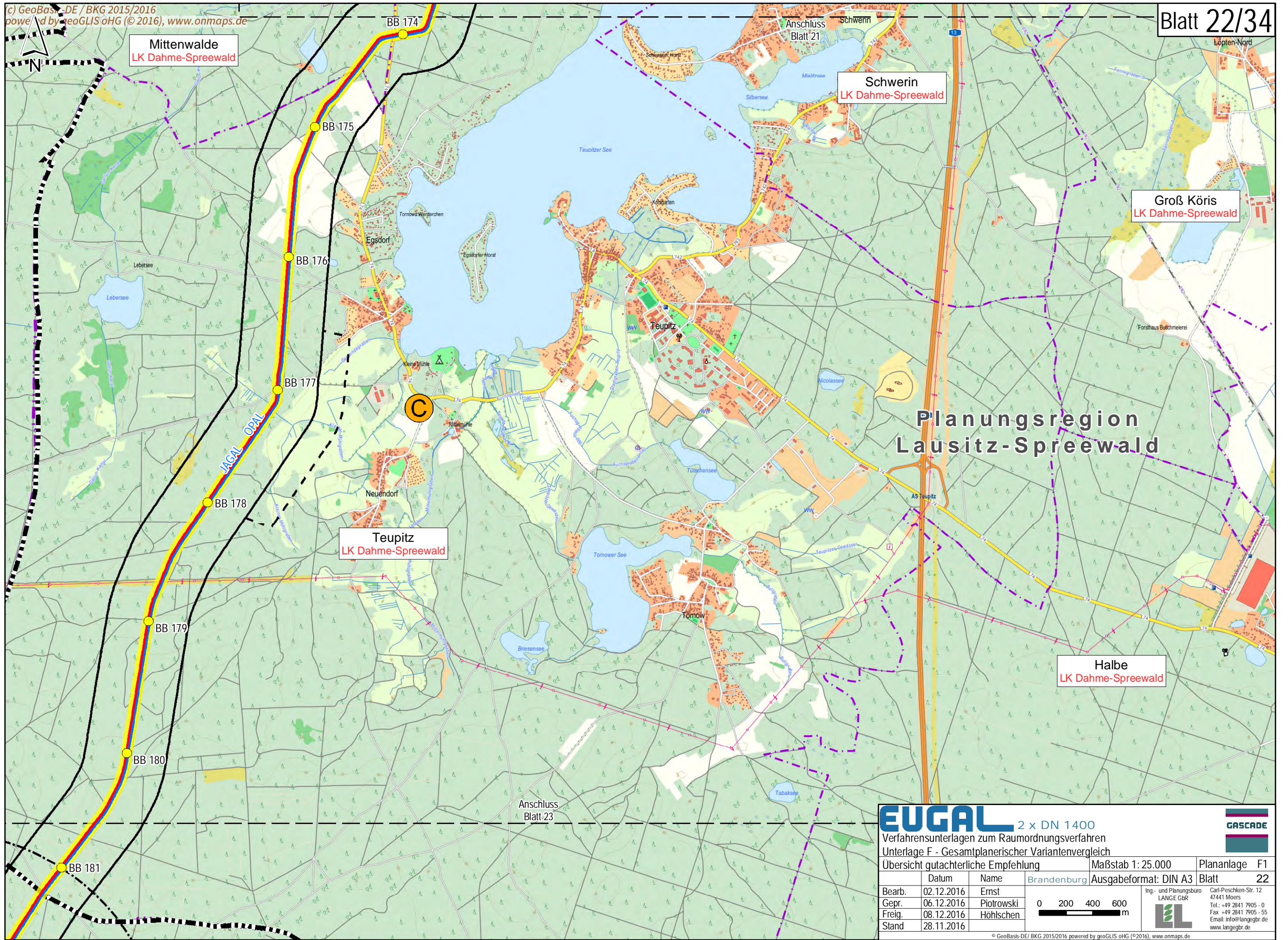
0 200 400 600 m

Ing.- und Planungsbüro
LANGE GbR
 Carl-Peschken-Str. 12
 47441 Moers
 Tel.: +49 2841 7905 - 0
 Fax: +49 2841 7905 - 55
 Email: info@langegbr.de
 www.langegbr.de

© GeoBasis-DE/ BKG 2015/2016 powered by geoGLIS oHG (© 2016), www.onmaps.de
 Path: O:\EUGAL\ArcGIS\layou\ROV\Unterlage_F\EUGAL_ROV_F1_Ueb25_GesamtplanerischerVergleich.mxd



Anschluss
Blatt 22



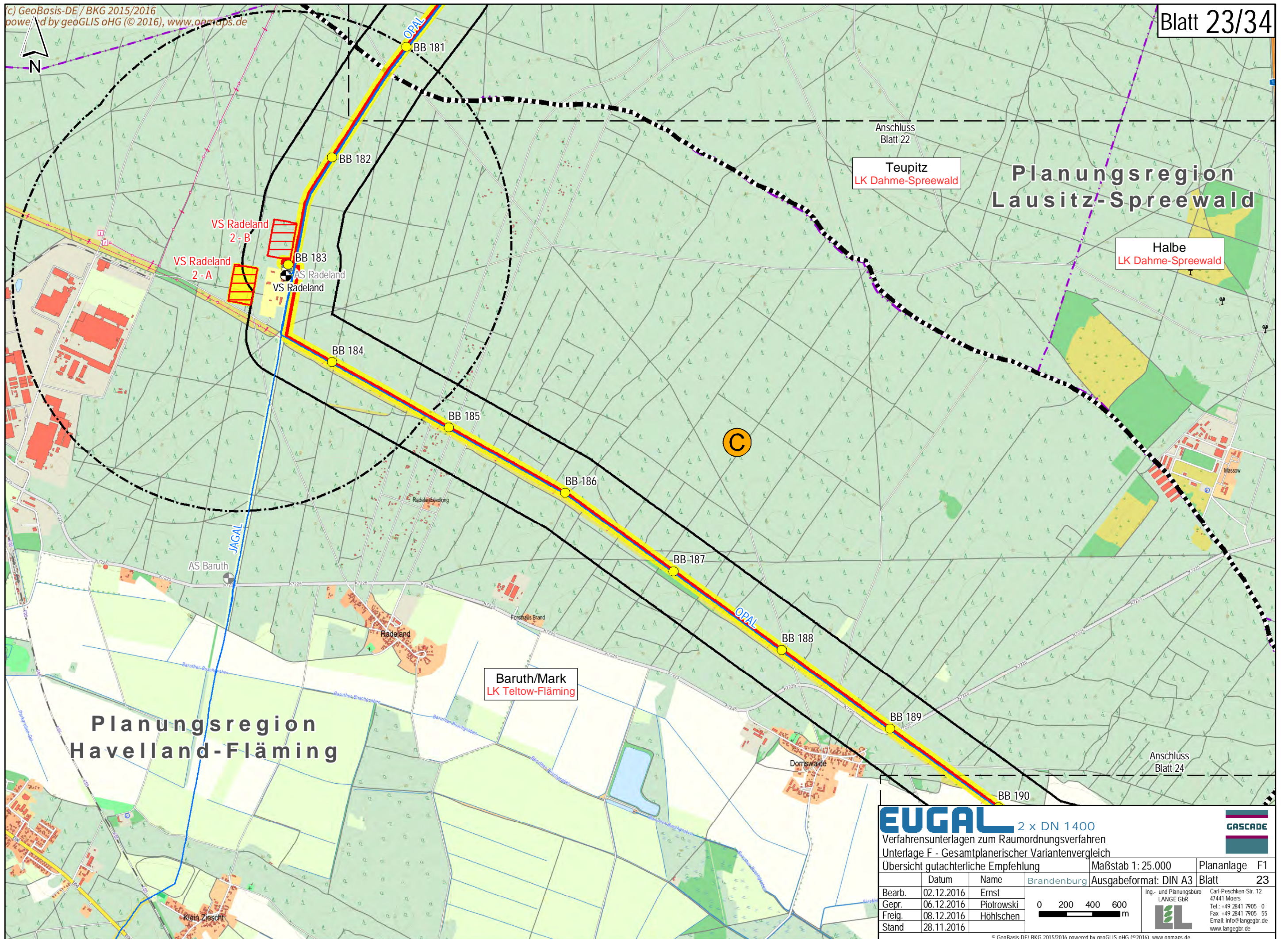
**Planungsregion
 Lausitz-Spreewald**

EUGAL 2 x DN 1400
 Verfahrensunterlagen zum Raumordnungsverfahren
 Unterlage F - Gesamtplanerischer Variantenvergleich

Übersicht gutachterliche Empfehlung		Maßstab 1: 25.000	Plananlage F1
Datum	Name	Brandenburg	Ausgabeformat: DIN A3
Bearb.	02.12.2016	Ernst	Blatt 22
Gepr.	06.12.2016	Plotrowski	
Freig.	08.12.2016	Höhlschen	
Stand	28.11.2016		

0 200 400 600 m

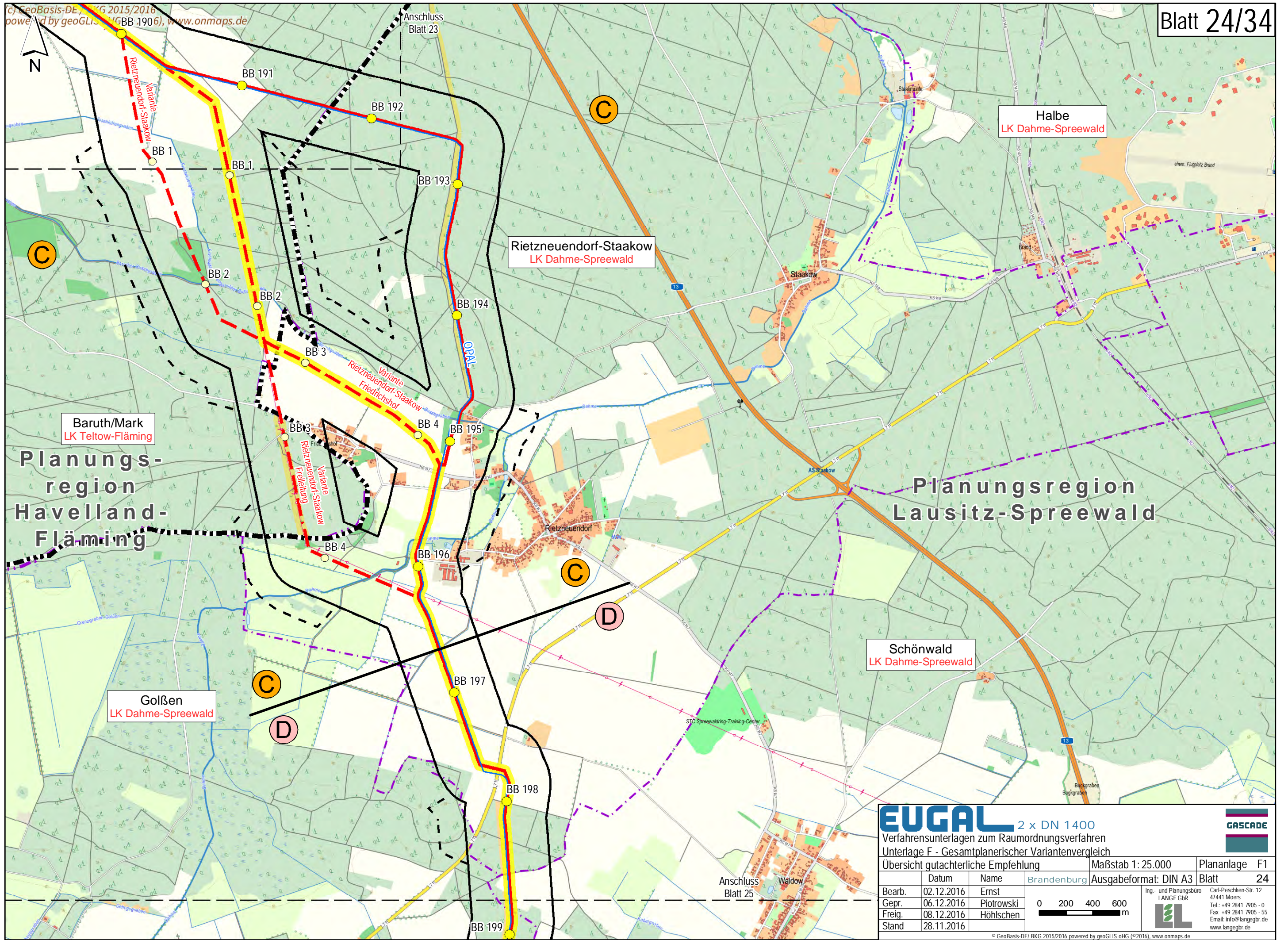
Ing.- und Planungsbüro
LANGE GBR
 Carl-Peschken-Str. 12
 47441 Moers
 Tel.: +49 2841 7905-0
 Fax: +49 2841 7905-55
 Email: info@langebr.de
 www.langebr.de



EUGAL 2 x DN 1400
 Verfahrnsunterlagen zum Raumordnungsverfahren
 Unterlage F - Gesamtplanerischer Variantenvergleich

Übersicht gutachterliche Empfehlung		Maßstab 1: 25.000	Plananlage F1
		Ausgabeformat: DIN A3	Blatt 23
Bearb.	02.12.2016	Ernst	Ing.- und Planungsbüro LANGE GBR Carl-Peschken-Str. 12 47441 Moers Tel.: +49 2841 7905 - 0 Fax: +49 2841 7905 - 55 Email: info@langegbr.de www.langegbr.de
Gepr.	06.12.2016	Plotrowski	
Freig.	08.12.2016	Höhlschen	
Stand	28.11.2016		

0 200 400 600 m



Baruth/Mark
 LK Teltow-Fläming

Planungs-
 region
 Havelland-
 Fläming

Rietzneuendorf-Staakow
 LK Dahme-Spreewald

Halbe
 LK Dahme-Spreewald

Planungsregion
 Lausitz-Spreewald

Golßen
 LK Dahme-Spreewald

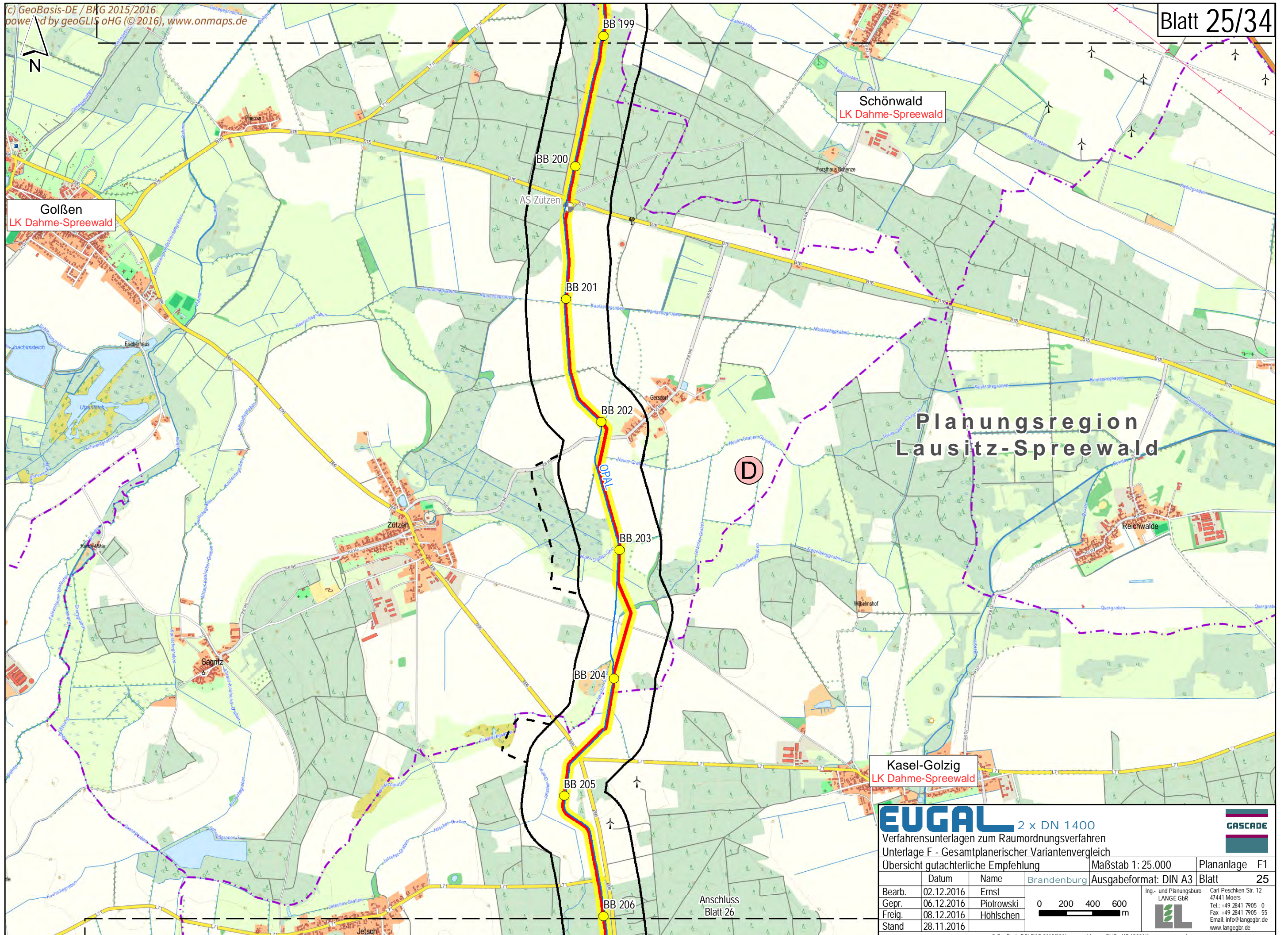
Schönwald
 LK Dahme-Spreewald

EUGAL 2 x DN 1400
 Verfahrensunterlagen zum Raumordnungsverfahren
 Unterlage F - Gesamtplanerischer Variantenvergleich

Übersicht gutachterliche Empfehlung

Bearb.	02.12.2016	Ernst		Ing.- und Planungsbüro LANGE GBR 	Carl-Peschken-Str. 12 47441 Moers Tel.: +49 2841 7905 - 0 Fax: +49 2841 7905 - 55 Email: info@langegr.de www.langegr.de
Gepr.	06.12.2016	Plotrowski			
Freig.	08.12.2016	Höhlschen			
Stand	28.11.2016				

Maßstab 1: 25.000
 Ausgabeformat: DIN A3
 Plananlage F1
 Blatt 24



Golßen
LK Dahme-Spreewald

Schönwald
LK Dahme-Spreewald

Planungsregion
Lausitz-Spreewald

Kasel-Golzig
LK Dahme-Spreewald

EUGAL 2 x DN 1400

Verfahrensunterlagen zum Raumordnungsverfahren
 Unterlage F - Gesamtplanerischer Variantenvergleich

Übersicht gutachterliche Empfehlung

Datum	Name
02.12.2016	Ernst
06.12.2016	Plotrowski
08.12.2016	Höhlschen
28.11.2016	

Maßstab 1: 25.000
 Ausgabeformat: DIN A3

Brandenburg

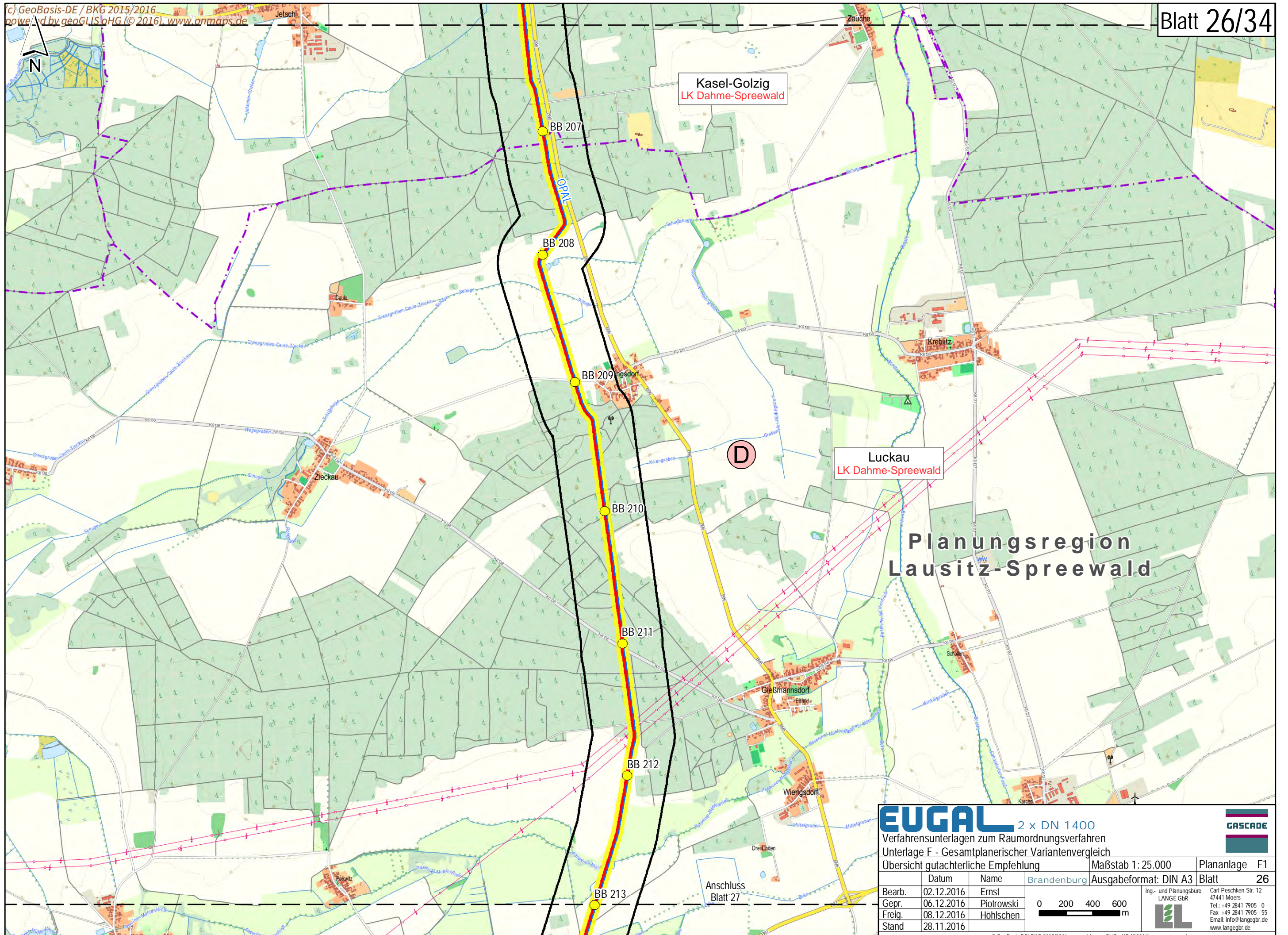
0 200 400 600
 m

Plananlage F1
 Blatt 25

Ing.- und Planungsbüro
LANGE GbR
 Carl-Peschken-Str. 12
 47441 Moers
 Tel.: +49 2841 7905 - 0
 Fax: +49 2841 7905 - 55
 Email: info@langegbr.de
 www.langegbr.de



Anschluss
 Blatt 26



Kassel-Golzig
 LK Dahme-Spreewald

Luckau
 LK Dahme-Spreewald

Planungsregion
 Lausitz-Spreewald

EUGAL 2 x DN 1400
 Verfahrensunterlagen zum Raumordnungsverfahren
 Unterlage F - Gesamtplanerischer Variantenvergleich
 Übersicht gutachterliche Empfehlung

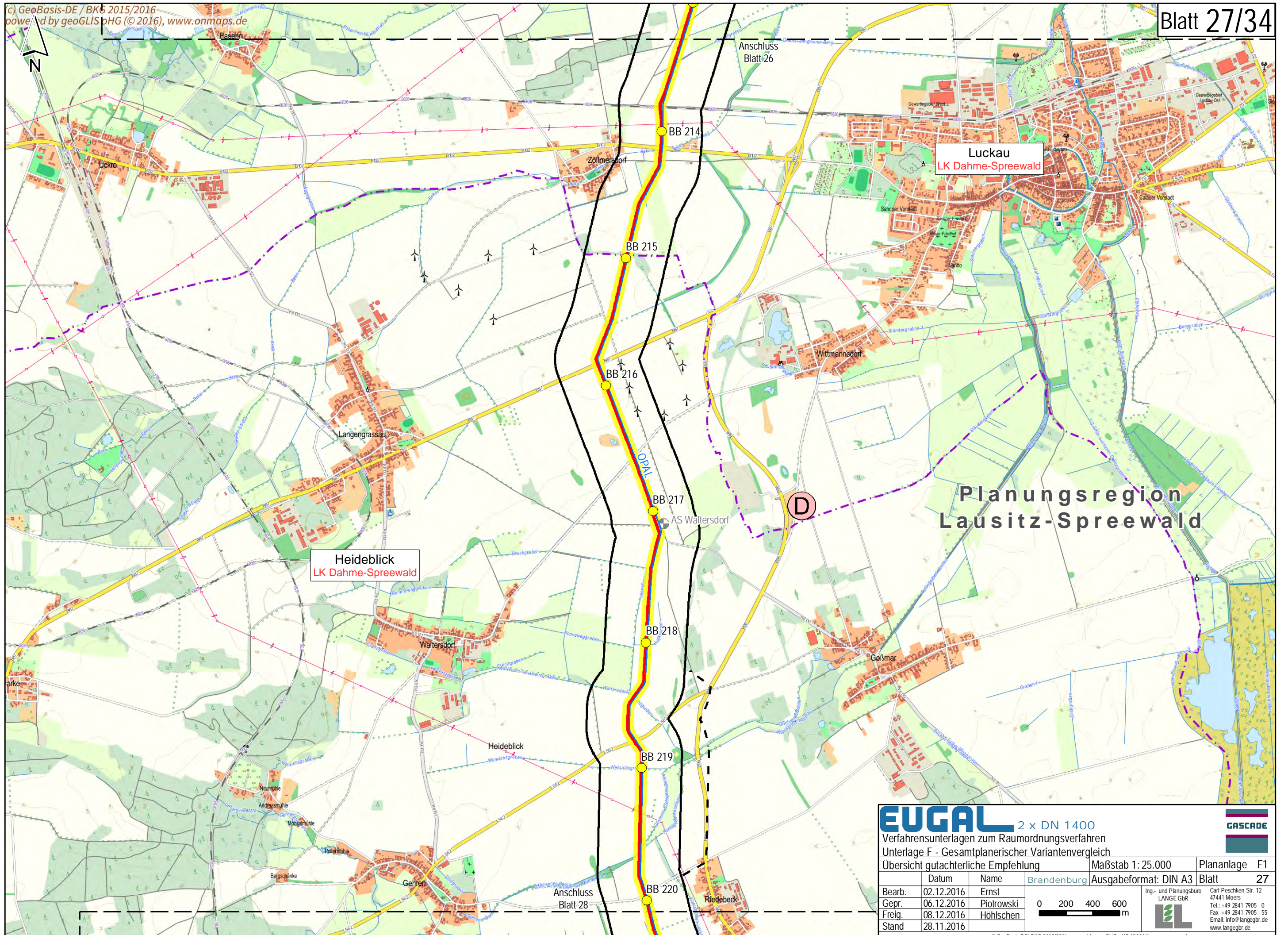
Maßstab 1: 25.000		Plananlage F1
Ausgabeformat: DIN A3		Blatt 26
Bearb.	02.12.2016	Ernst
Gepr.	06.12.2016	Plotrowski
Freig.	08.12.2016	Höhlschen
Stand	28.11.2016	

0 200 400 600 m

Ing.- und Planungsbüro
LANGE GBR
 Carl-Peschken-Str. 12
 47441 Moers
 Tel.: +49 2841 7905 - 0
 Fax: +49 2841 7905 - 55
 Email: info@langebr.de
 www.langebr.de

Brandenburg





Luckau
 LK Dahme-Spreewald

Heideblick
 LK Dahme-Spreewald

**Planungsregion
 Lausitz-Spreewald**

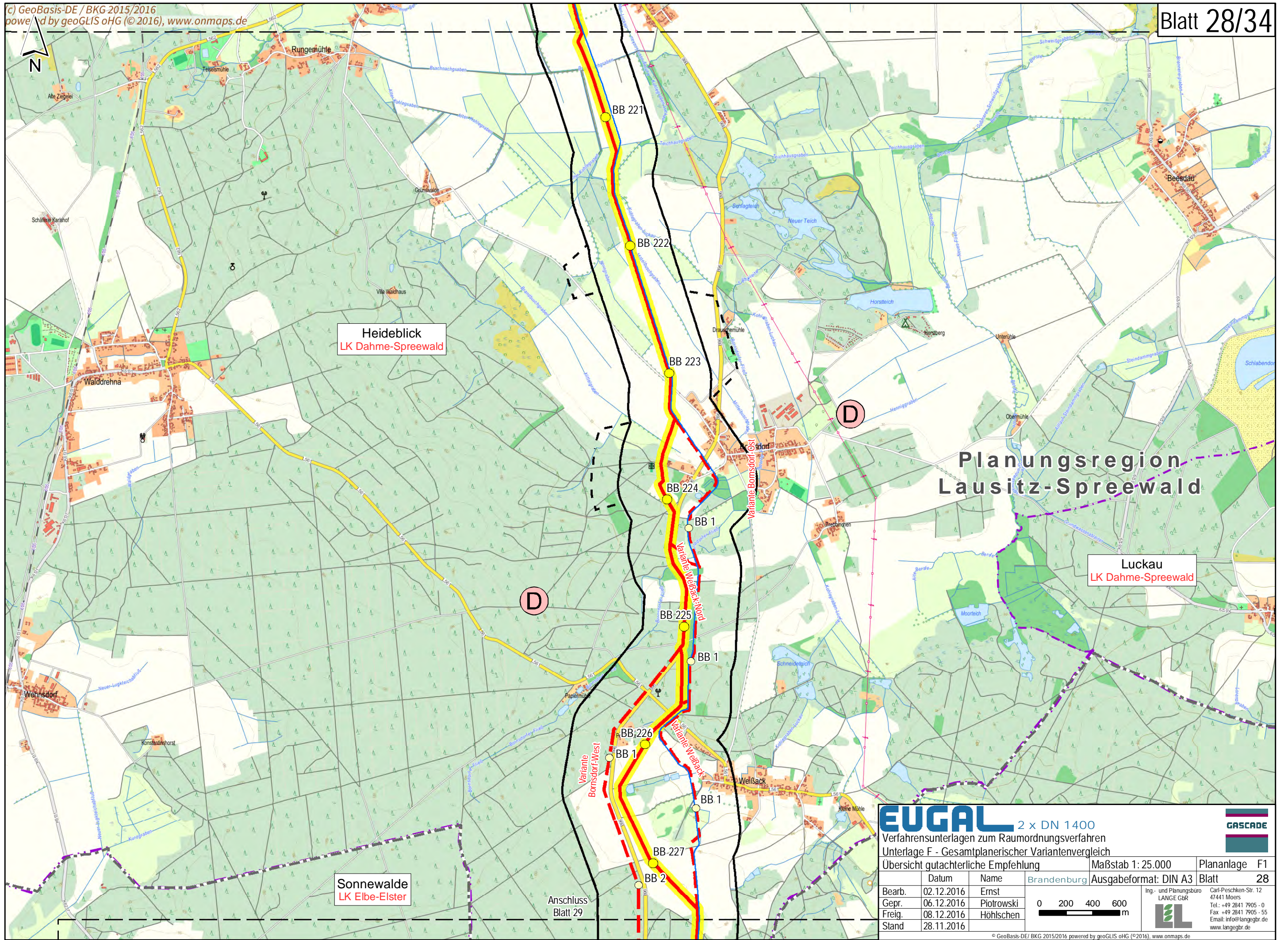
EUGAL 2 x DN 1400
 Verfahrnsunterlagen zum Raumordnungsverfahren
 Unterlage F - Gesamtplanerischer Variantenvergleich

Übersicht gutachterliche Empfehlung

Datum	Name	Brandenburg	Maßstab 1: 25.000	Plananlage F1
Bearb.	02.12.2016	Ernst	Ausgabeformat: DIN A3	Blatt 27
Gepr.	06.12.2016	Plotrowski		
Freig.	08.12.2016	Höhlschen		
Stand	28.11.2016			

0 200 400 600 m

Ing.- und Planungsbüro
 LANGE GBR
 Carl-Peschken-Str. 12
 47441 Moers
 Tel.: +49 2841 7905 - 0
 Fax: +49 2841 7905 - 55
 Email: info@langegr.de
 www.langegr.de



EUGAL 2 x DN 1400
 Verfahrensunterlagen zum Raumordnungsverfahren
 Unterlage F - Gesamtplanerischer Variantenvergleich

Übersicht gutachterliche Empfehlung

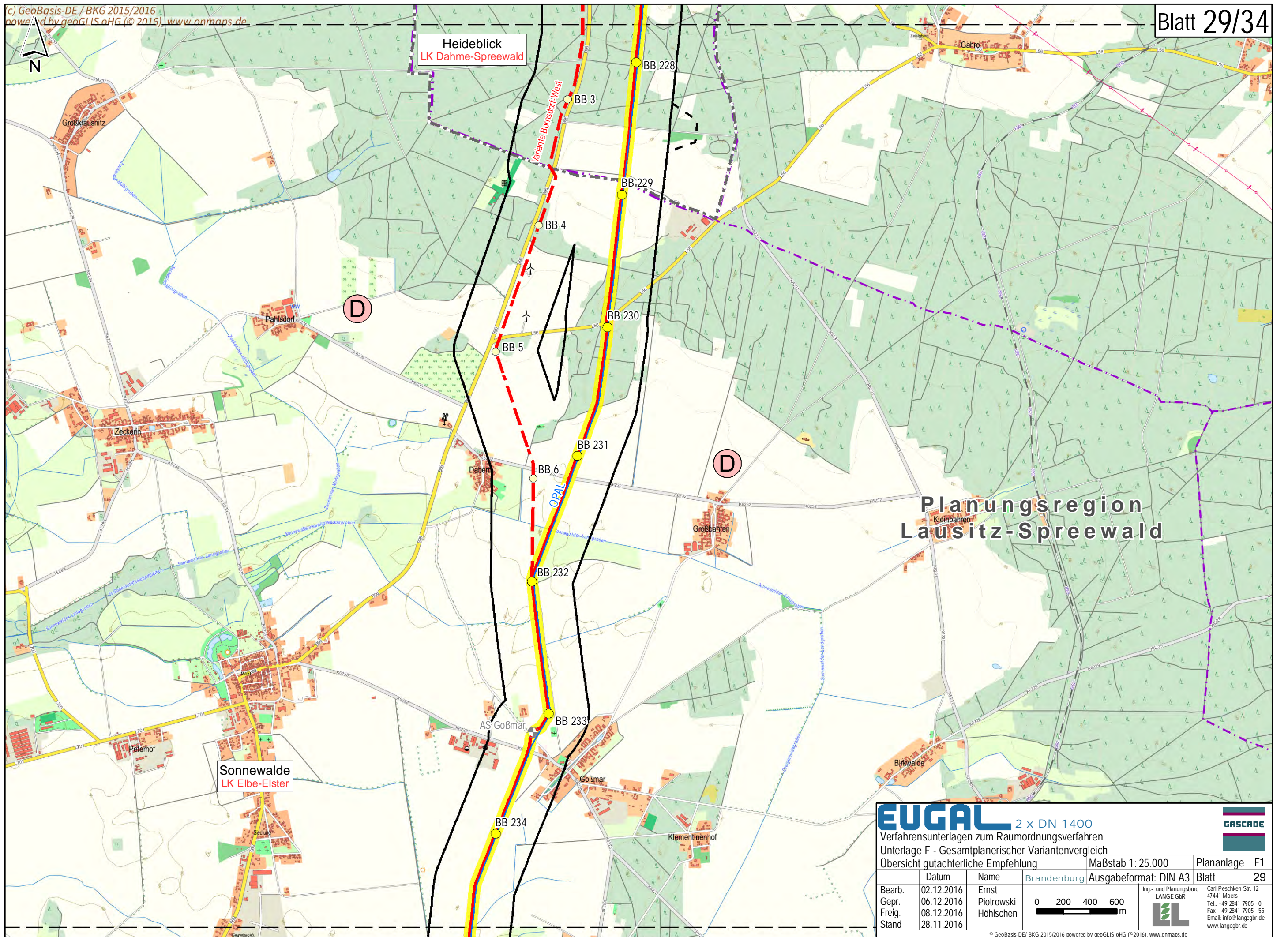
Bearb.	02.12.2016	Name	Ernst
Gepr.	06.12.2016	Name	Plotrowski
Freig.	08.12.2016	Name	Höhlschen
Stand	28.11.2016		

Maßstab 1: 25.000
 Ausgabeformat: DIN A3
 Plananlage F1
 Blatt 28

0 200 400 600 m

Ing- und Planungsbüro
LANGE GBR
 Carl-Peschken-Str. 12
 47441 Moers
 Tel.: +49 2841 7905 - 0
 Fax: +49 2841 7905 - 55
 Email: info@langegr.de
 www.langegr.de

GASCADE



EUGAL 2 x DN 1400
 Verfahrensunterlagen zum Raumordnungsverfahren
 Unterlage F - Gesamtplanerischer Variantenvergleich

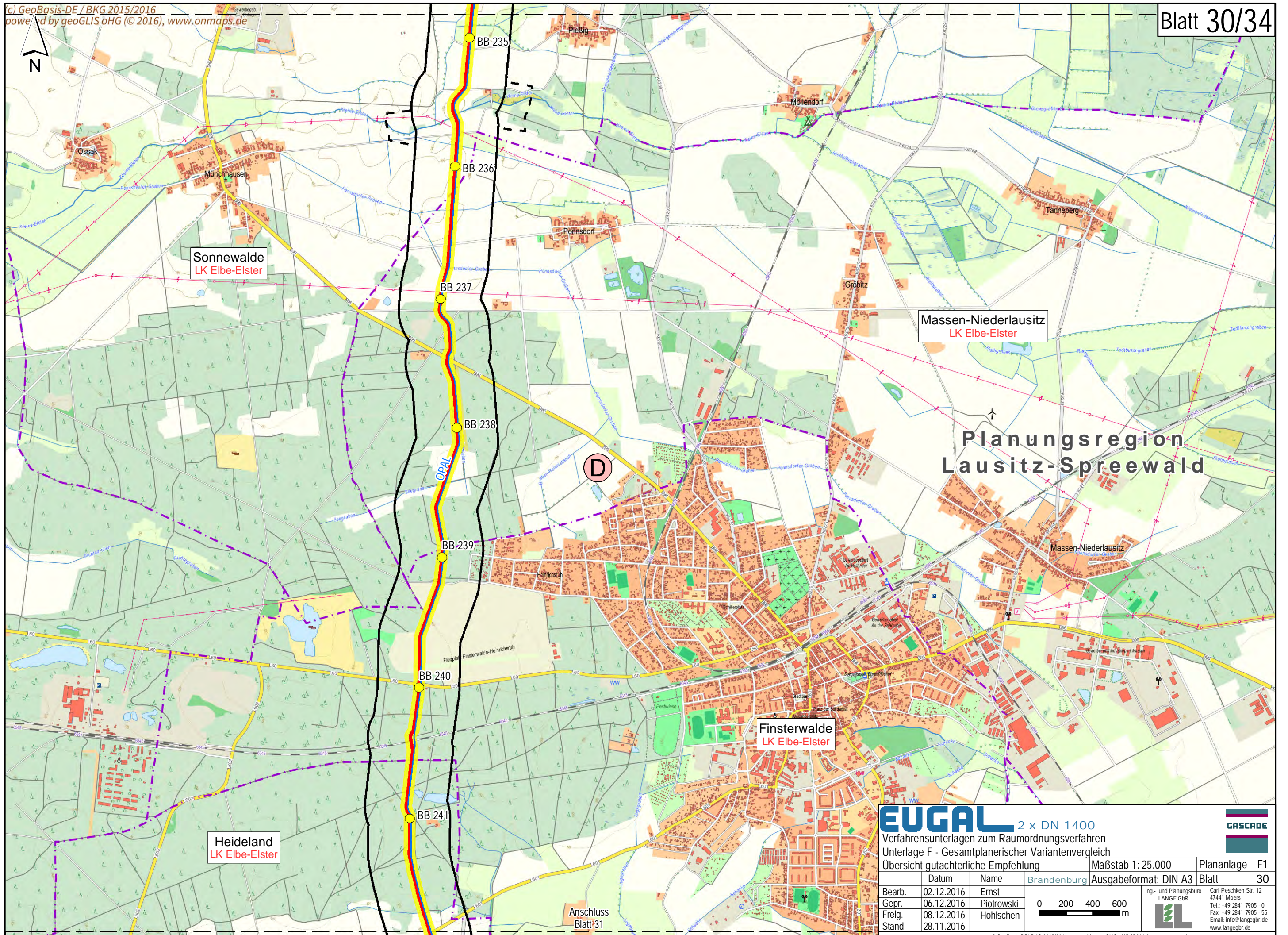
Übersicht gutachterliche Empfehlung

Datum	Name	Brandenburg	Maßstab 1: 25.000	Plananlage F1
Bearb.	02.12.2016	Ernst	Ausgabeformat: DIN A3	Blatt 29
Gepr.	06.12.2016	Plotrowski		
Freig.	08.12.2016	Höhlschen		
Stand	28.11.2016			

0 200 400 600 m

Ing.- und Planungsbüro
LANGE GbR
 Carl-Peschken-Str. 12
 47441 Moers
 Tel.: +49 2841 7905 - 0
 Fax: +49 2841 7905 - 55
 Email: info@langegbr.de
 www.langegbr.de

GASCAD E



Sonnevalde
LK Elbe-Elster

Massen-Niederlausitz
LK Elbe-Elster

Finsterwalde
LK Elbe-Elster

Heideland
LK Elbe-Elster

Planungsregion Lausitz-Spreewald

EUGAL 2 x DN 1400
Verfahrensunterlagen zum Raumordnungsverfahren
Unterlage F - Gesamtplanerischer Variantenvergleich

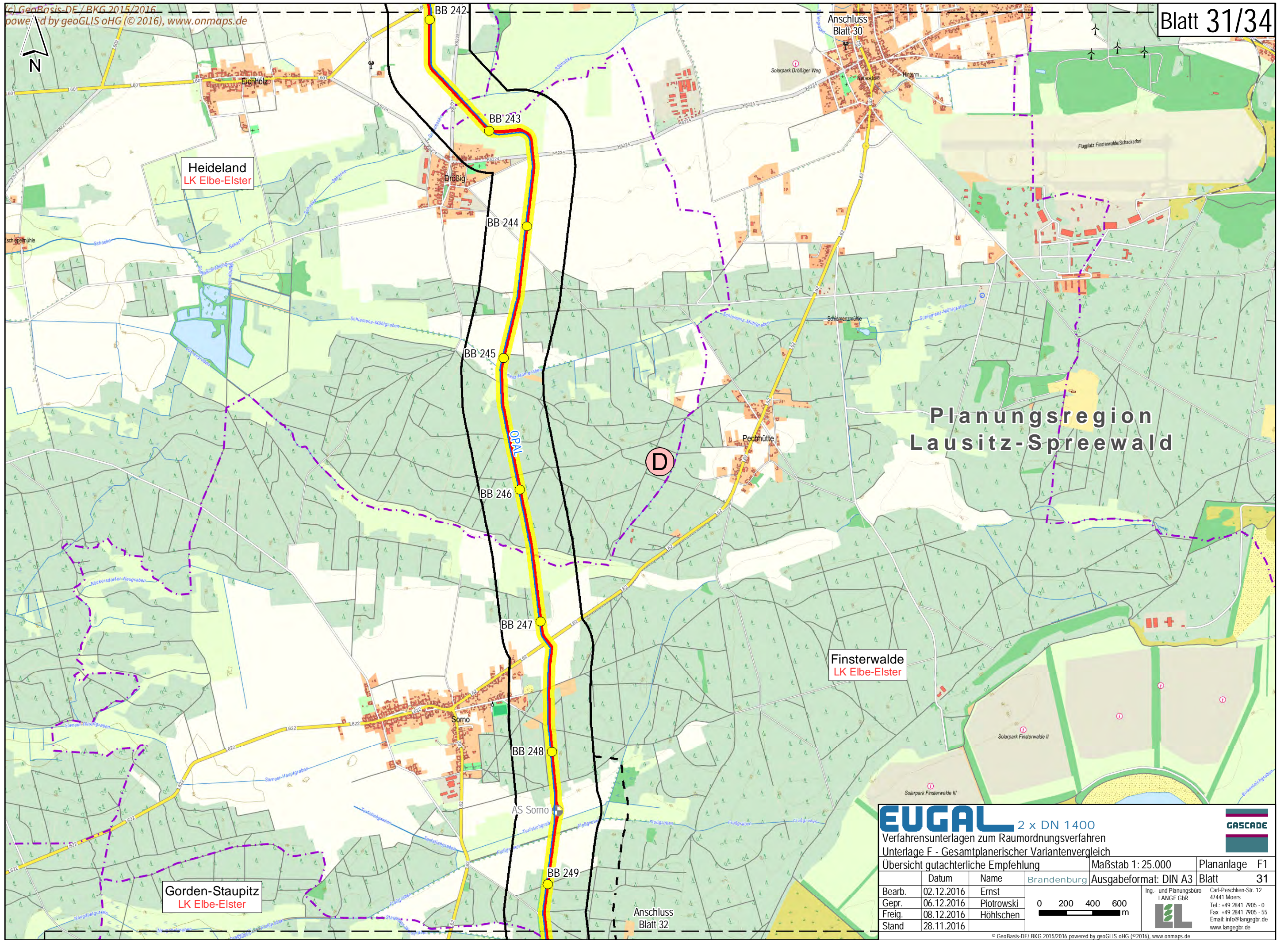
Übersicht gutachterliche Empfehlung

Bearb.	02.12.2016	Name	Ernst	Brandenburg	Maßstab	1: 25.000	Plananlage	F1
Gepr.	06.12.2016		Piotrowski		Ausgabeformat:	DIN A3	Blatt	30
Freig.	08.12.2016		Höhlschen					
Stand	28.11.2016							

0 200 400 600 m

Ing.- und Planungsbüro
LANGE GbR
Carl-Peschken-Str. 12
47441 Moers
Tel.: +49 2841 7905 - 0
Fax: +49 2841 7905 - 55
Email: info@langebr.de
www.langebr.de

Anschluss
Blatt 31



EUGAL 2 x DN 1400
 Verfahrensunterlagen zum Raumordnungsverfahren
 Unterlage F - Gesamtplanerischer Variantenvergleich

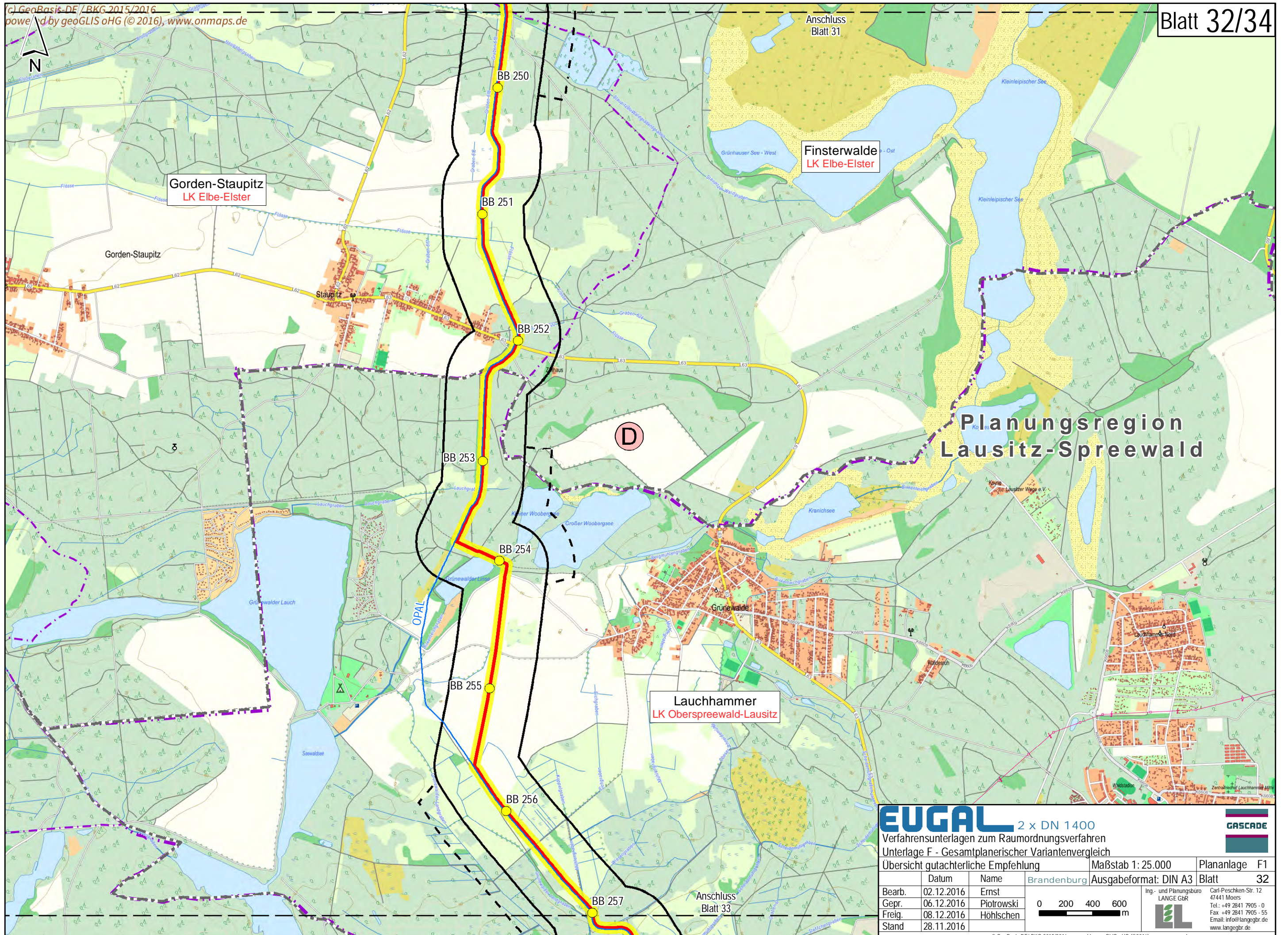
Übersicht gutachterliche Empfehlung

Maßstab 1: 25.000		Plananlage F1
Ausgabeformat: DIN A3		Blatt 31
Bearb.	02.12.2016	Ernst
Gepr.	06.12.2016	Plotrowski
Freig.	08.12.2016	Höhlschen
Stand	28.11.2016	

0 200 400 600 m

Ing.- und Planungsbüro
LANGE GBR
 Carl-Peschken-Str. 12
 47441 Moers
 Tel.: +49 2841 7905-0
 Fax: +49 2841 7905-55
 Email: info@langegbr.de
 www.langegbr.de

GASCAD E



Gorden-Staupitz
 LK Elbe-Elster

Finsterwalde
 LK Elbe-Elster

Lauchhammer
 LK Oberspreewald-Lausitz

Planungsregion
 Lausitz-Spreewald

EUGAL 2 x DN 1400
 Verfahrensunterlagen zum Raumordnungsverfahren
 Unterlage F - Gesamtplanerischer Variantenvergleich

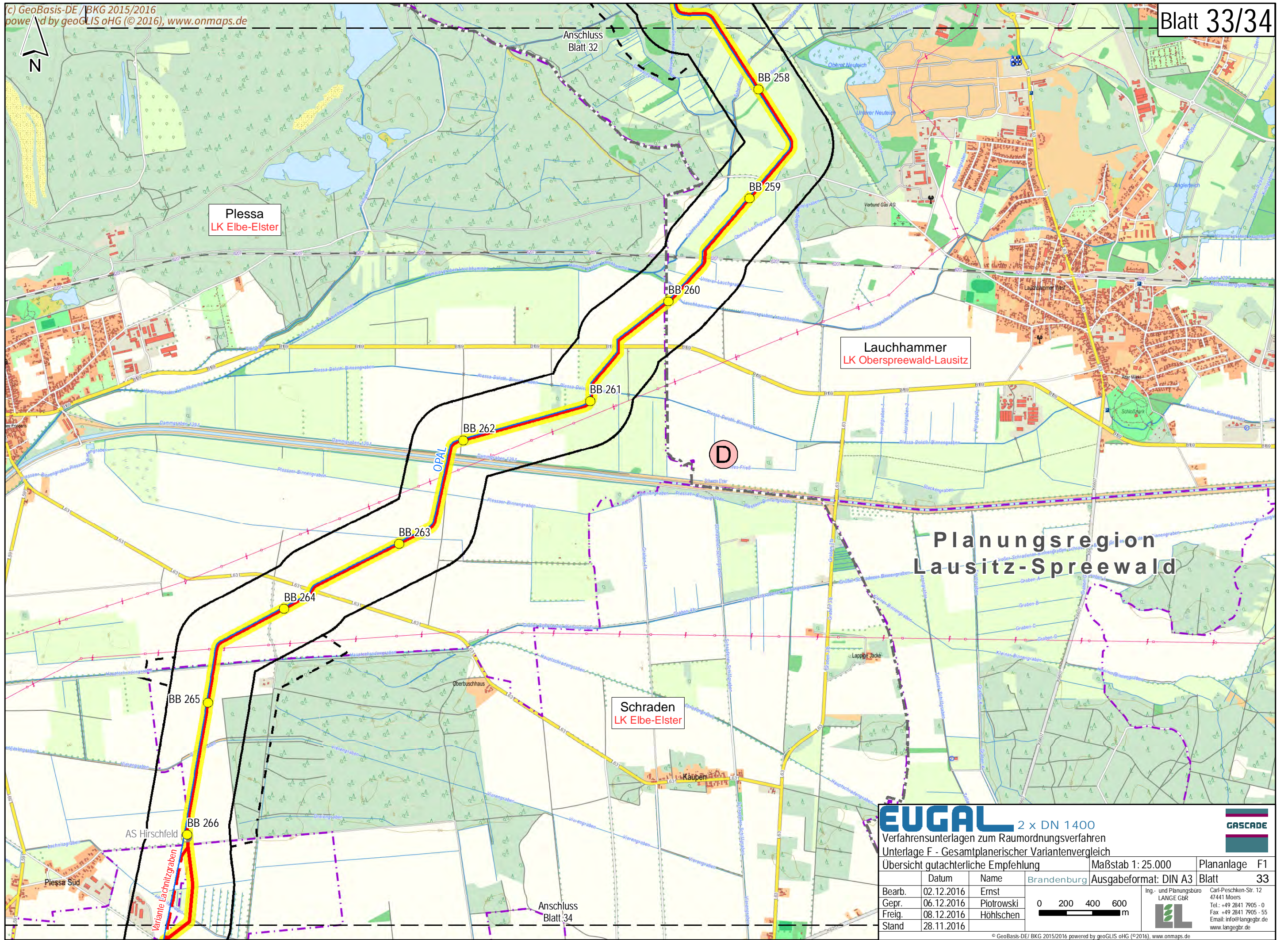
Übersicht gutachterliche Empfehlung

Bearb.	02.12.2016	Ernst	 0 200 400 600 m	Ing.- und Planungsbüro LANGE GbR Carl-Peschken-Str. 12 47441 Moers Tel.: +49 2841 7905-0 Fax: +49 2841 7905-55 Email: info@langegbr.de www.langegbr.de
Gepr.	06.12.2016	Plotrowski		
Freig.	08.12.2016	Höhlschen		
Stand	28.11.2016			

Maßstab 1: 25.000
 Ausgabeformat: DIN A3
 Plananlage F1
 Blatt 32

Brandenburg



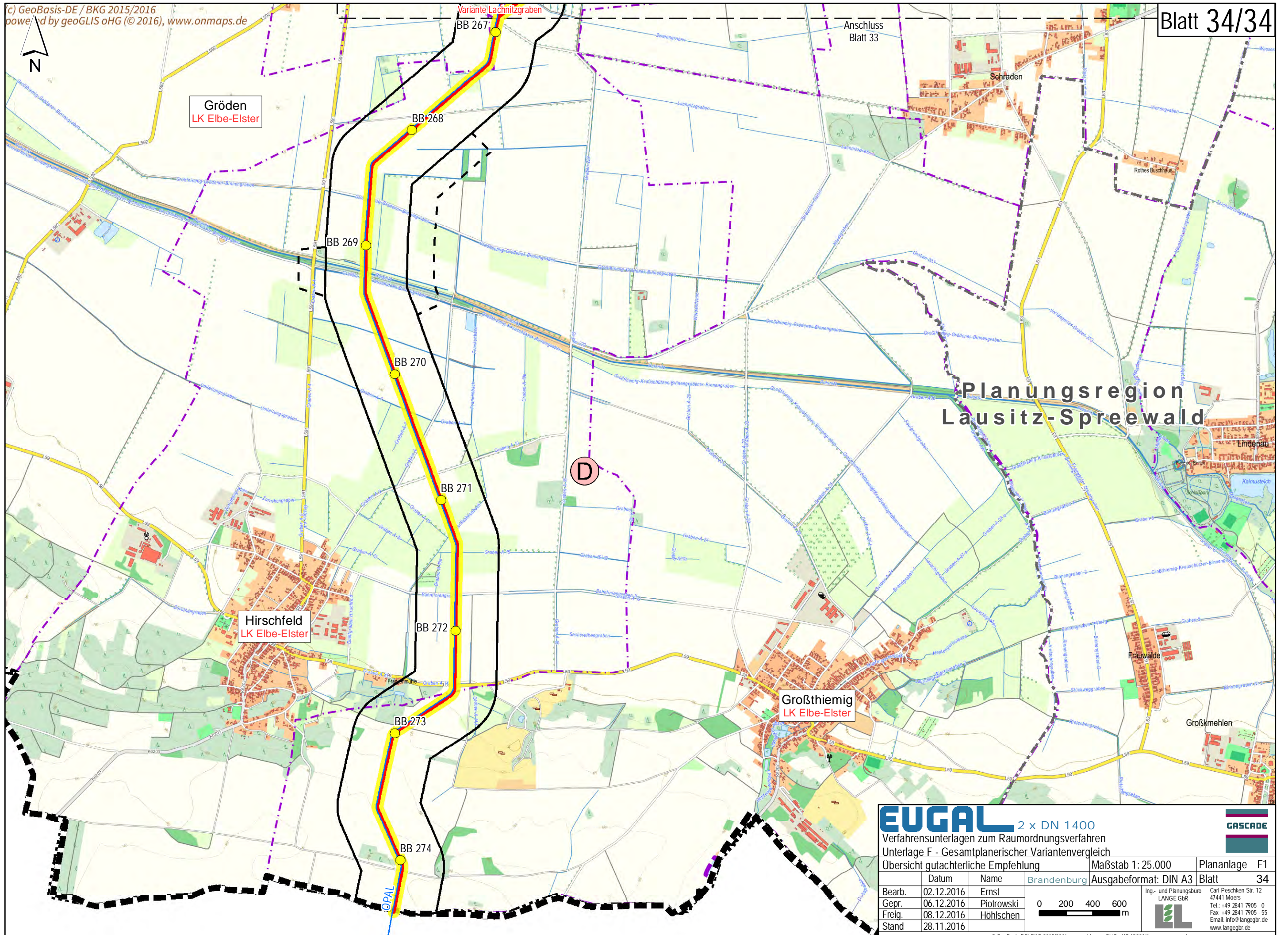


EUGAL 2 x DN 1400
Verfahrensunterlagen zum Raumordnungsverfahren
Unterlage F - Gesamtplanerischer Variantenvergleich
Übersicht gutachterliche Empfehlung

GASCADE

Bearb.	02.12.2016	Ernst	Brandenburg	Maßstab 1: 25.000	Plananlage F1
Gepr.	06.12.2016	Plotrowski		Ausgabeformat: DIN A3	Blatt 33
Freig.	08.12.2016	Höhlschen			
Stand	28.11.2016				

Ing.- und Planungsbüro
LANGE GbR
Carl-Peschken-Str. 12
47441 Moers
Tel.: +49 2841 7905 - 0
Fax: +49 2841 7905 - 55
Email: info@langegr.de
www.langegr.de



**Planungsregion
 Lausitz-Spreewald**

EUGAL 2 x DN 1400
 Verfahrensunterlagen zum Raumordnungsverfahren
 Unterlage F - Gesamtplanerischer Variantenvergleich

Übersicht gutachterliche Empfehlung

Bearb.	02.12.2016	Ernst		Ing.- und Planungsbüro LANGE GbR 	Carl-Peschken-Str. 12 47441 Moers Tel.: +49 2841 7905 - 0 Fax: +49 2841 7905 - 55 Email: info@langegbr.de www.langegbr.de
Gepr.	06.12.2016	Plotrowski			
Freig.	08.12.2016	Höhlschen			
Stand	28.11.2016				

Maßstab 1: 25.000
 Ausgabeformat: DIN A3
 Plananlage F1
 Blatt 34

© GeoBasis-DE/ BKG 2015/2016 powered by geoGLIS oHG (© 2016), www.onmaps.de
 Path: O:\EUGAL\ArcGIS\Layout\ROV\Untertage_FEUGAB_ROV_F1_Ueb25_GesamtplanerischerVergleich.mxd

