Position View Point:
Station 0+303 bis 0+338
Oder-km 584,63 bis 584,66

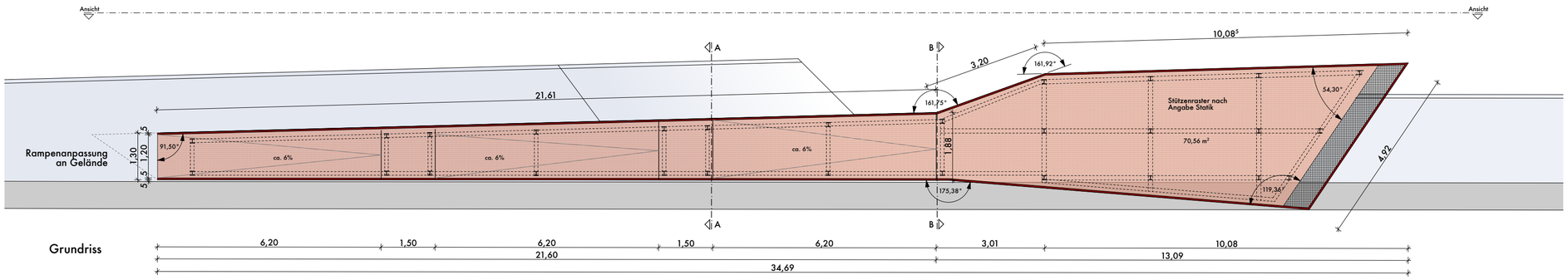

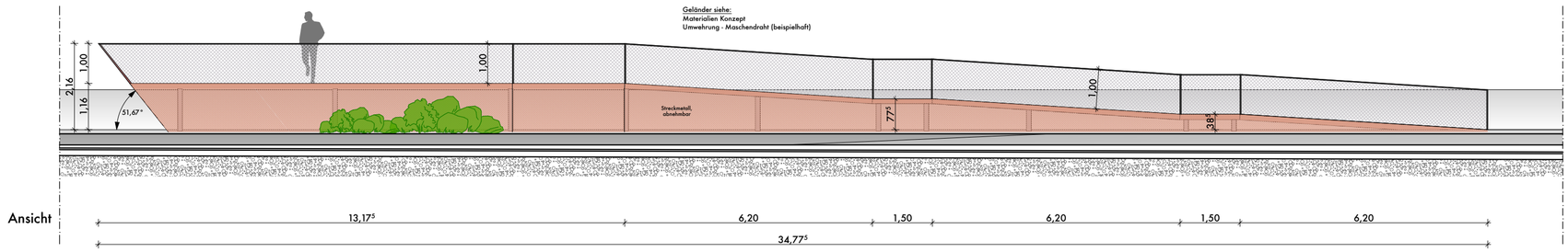

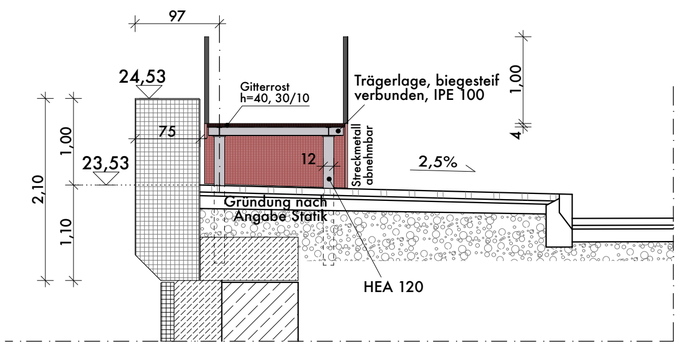

Schnitt A-A

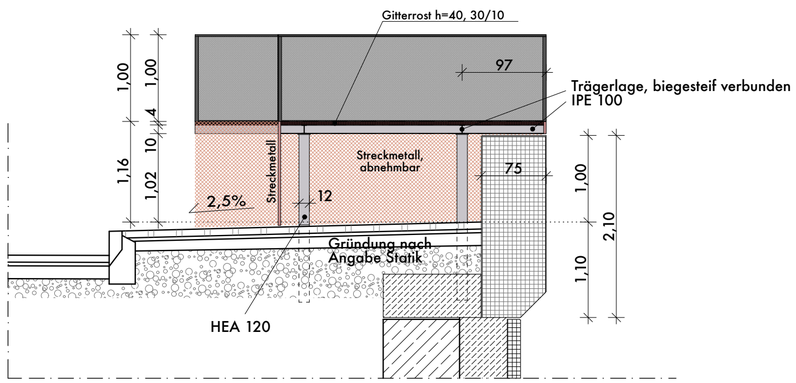

Schnitt B-B

ÄNDERUNGSEINTRÄGE:

Index:	datum:	änderung:

H_2Oder

BAUVORHABEN:

Verbesserung Hochwasserschutz Frankfurt (Oder) auf HW200

Bereich Uferpromenade

AUFTRAGGEBER:

Landesamt für Umwelt

Seeburger Chaussee 2
14476 Potsdam
T: 033201-442-0

Dr.-Ing. Heinrich Ingenieurgesellschaft mbH

Waisenhausstraße 10
09599 Freiberg
T: 03731-7832-6-63
freiberg@heinrich-ingenieure.de

PLANVERFASSER:

PA GmbH PätzoldArchitekten

Lützowstraße 102
10785 Berlin
T: 030-255 646 00
office@pa-b.de

PLANUNGSSTUFE: Entwurfsplanung

DATUM: 21. 01. 2020

PLANTITEL:

BA 1 / View Point

PLAN NR:

—

MASSTAB: 1: 50 / 1:100

PLANFORMAT: DIN A2

GEZ./GEPR.: JD/CP

Unterlage Nr. 7.5.2