






Zeichenerklärung / Hinweise

-  Abtrag Schlamm
-  Abtrag Sedimente
-  Auftrag Verwaltung
-  Auftragsniveau 52,00 mNHN

Vermesser: Diplom-Ingenieur
Henry Behrends
 15907 Lübben (Spreewald) Mühlendamm 1
 Telefon: (03546) 8550 Telefax: (03546) 8510
 e-mail: behrends.vb@t-online.de


 Öffentlich bestellter
 Vermessungsingenieur
 Erstellt 11/08

49,00 mNHN

Verwallung, links	<u>mNHN</u>			52,00	51,90		51,90	51,95	52,00	51,90	51,90	51,95	51,90	51,90	52,00	51,90	51,90	51,95	52,00									
Böschung, links	<u>mNHN</u>	51,08	51,81			51,70	51,78			51,71			51,70			51,74	51,66	51,18										
Böschung, rechts	<u>mNHN</u>					51,70	51,62			51,74			51,68			51,81	51,66											
WSP IST (Vermessung 02/2013)	<u>mNHN</u>	51,63					51,62												51,63									
MNQ PLAN	<u>mNHN</u>	51,70																	51,70									
MQ PLAN	<u>mNHN</u>	51,68																	51,67									
Bordvoll (HQ5) PLAN	<u>mNHN</u>	51,72																	51,69									
OK Sohle PLAN	<u>mNHN</u>	50,15				50,15	50,15			50,15			50,15			50,15	50,15		50,15									
OK Sohle IST	<u>mNHN</u>	50,15				51,35	50,40			50,45			50,15			50,19	51,40		50,15									
OK Schlamm IST	<u>mNHN</u>						51,36			51,20			51,14			51,16												
Station	m	117	110	105		90	88	85	83	80		70	65	63	60	56	53		49	40	35	30		20		10	7	0

1			
Index	Änderungen bzw. Ergänzungen	Datum	Name

Entwurf-/Genehmigungsplanung

IPP HYDRO CONSULT GmbH 03044 Cottbus Gerhart-Hauptmann-Straße 15 Tel.: 0355 / 75 70 05 - 0 Fax.: 0355 / 75 70 05 - 22 e-mail: ihc@ipp-hydro-consult.de www.ipp-hydro-consult.de	 IPP HYDRO CONSULT		Datum	Name
		bearbeitet	2021-01-26	Ph. Seemann
		gezeichnet	2021-01-26	D. Petzoldt
		geprüft	2021-01-26	O. Georgi
		Nummer	1224	
		Bezugssystem	ETRS 89 / DHHN 2016	
		Maßstab	1:500/25	

Auftraggeber: **Wasser- und Bodenverband „Oberland Calau“** Wasser- und Bodenverband "Oberland Calau"
 Lindenstraße 2,
 03226 Vetschau/Spreewald, OT Raddusch

Vorhaben: **Anschluss von Altarmen zwischen Wehr 34 und Wehr 66 im Großen Fließ (Abschnitt 582622_P03) Maßnahmenkomplex 2 - LOS 1**

Bezeichnung: **Längsschnitt Altarm AA2**

Unterlage: Längsschnitte	Plan Nr.: 10	Blatt Nr.: 1
---------------------------------	---------------------	---------------------