



Kiessandtagebau Fresdorfer Heide und Fresdorfer Heide Süd

Karte 2: Strukturkartierung


Bäume


 Baum mit Fledermaus-/ Höhlenbrüter-Habitatstrukturen (Baum-Nr.)


Gebäude

 untersuchte Gebäudestrukturen (Gebäude-Nr.)

Sonstige Informationen

 Engerer Untersuchungsraum (Vorhabensfläche)

 Untersuchungsraum 50m Radius

 Erweiterter Untersuchungsraum 300m Radius

Kiessandtagebau Fresdorfer Heide und Fresdorfer Heide Süd

Karte 2: Strukturkartierung


im Auftrag von



Ökoplan Institut für ökologische Planungshilfe

Hochkirchstr. 8
D-10829 Berlin

Fon: 030-4621765
Fax: 030-46065420
oekoplan-brandenburg@t-online.de



September 2015

Bearb.: H. Stahn

Gez.: C. Hofmeister

1:6.000 (A3)