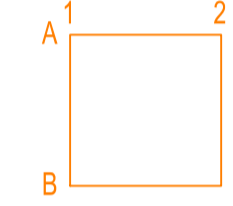
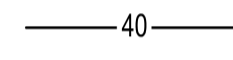
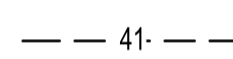












Legende

-  örtl. Bau- und Prüfraster
30 m x 30 m
-  40 ——— Höhenrichtlinie (m Schme)
-  41 - - - Höhenrichtlinie (m Schme)
-  1:3 ——— Neigungsverhältnis
-  OK Endgestaltung (Ertüchtigung und Erweiterung des Deponieabschnittes/ Änderung Altkörpersicherung)
-  Weg
-  Böschung Weg
-  Sickenwasserschacht
-  Spülbogen
-  Entwässerungsschacht
-  Dränageschacht
-  Betriebsgrenze
-  Kaskadengerinne

Bearb.: Siems Gez.: Kohlhagen Erstellt: 26.10.2023

Index	Datum	Gez./Bearb.	Art der Änderung	Gepr.

Quelle: Bestand Befliegung 2023

Antragsteller:

MEAB Märkische Entsorgungsanlagen-Betriebsgesellschaft mbH
 Tschudistraße 3
 14476 Potsdam
 Tel.: +49 (0) 33208 60-112
 Fax: +49 (0) 33208 60-235

Planer:

BN Umwelt GmbH Rostock
 07.12.2023

Petridamm 26 Franz-Wienholz-Str. 25a
 18146 ROSTOCK 17291 PRENZLAU
 Tel.: +49 (0) 381 63712-30 Tel.: +49 (0) 3984 835-201
 Fax: +49 (0) 381 63712-34 Fax: +49 (0) 3984 835-590

Bauvorhaben: Ertüchtigung und Erweiterung der SAD Röhthof um einen Deponieabschnitt DK III

Landkreis: Havelland Land: Brandenburg

Planinhalt: Lageplan OK Endgestaltung

Planungsstand:	Genehmigung	Projekt-Nr.:	1252-56
Maßstab:	1:1.000	Zeichnungs-Nr.:	41415
Höhenbezug:	DHHN 16	Anlage:	IV.3.4
Koordinatensystem:	ETRS 89	Blatt-Nr.:	1/1