


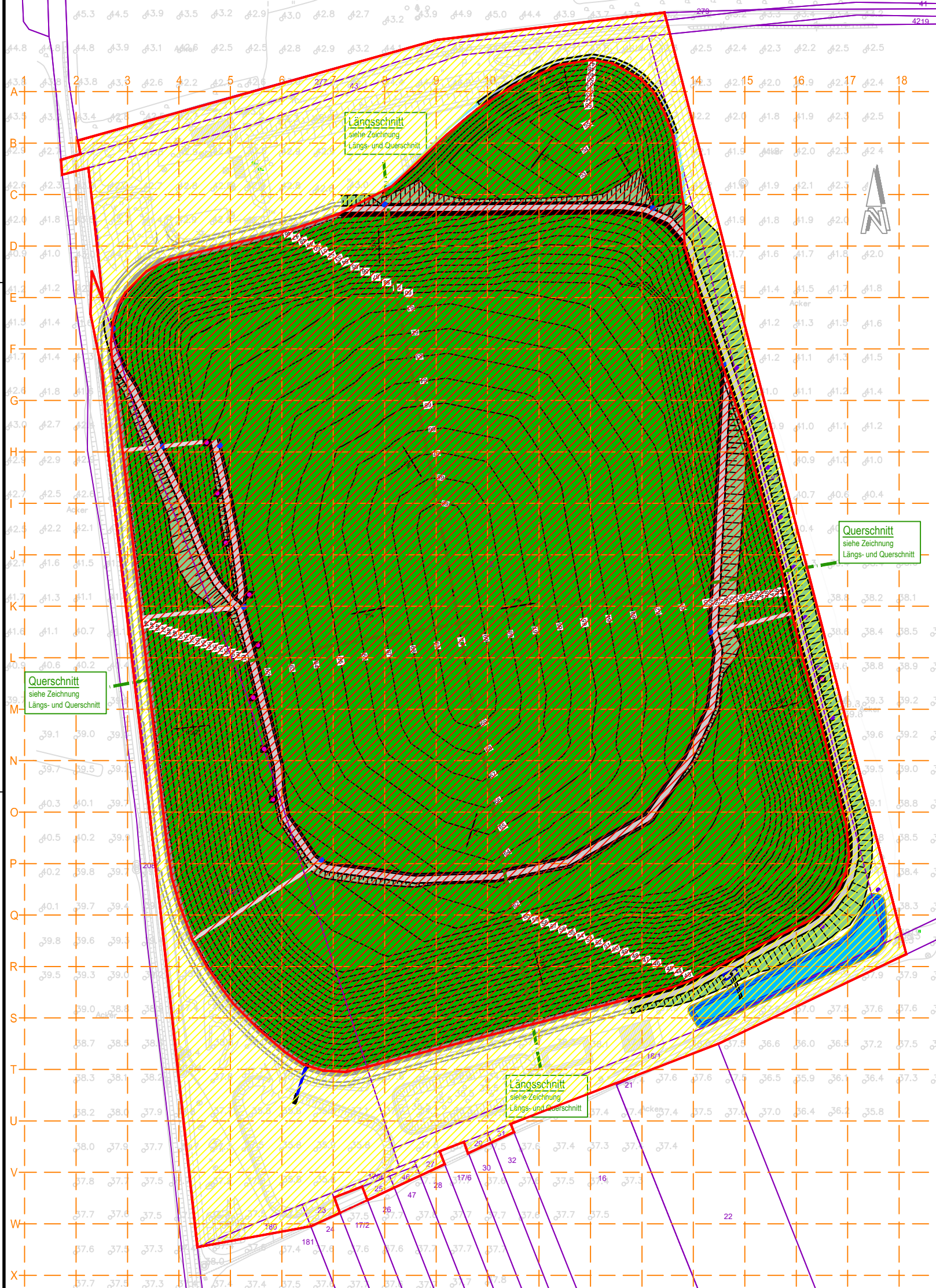













III. 2. Anlage 2 Endgestaltung

-  Schutzzone A gem. DGUV-Regel 101-004
-  Schutzzone A gem. DGUV-Regel 101-004
-  Schutzzone A gem. DGUV-Regel 101-004



Legende

-  örtl. Bau- und Prüfraster 30 m x 30 m
-  Höhengschichtlinie (in Serie)
-  Höhengschichtlinie (in Serie)
-  Neigungsverhältnis
-  OK Endgestaltung (Ertüchtigung und Erweiterung des Deponieabschnittes/ Änderung Altkörpersicherung)
-  Weg
-  Böschung Weg
-  Sickenwasserschacht
-  Spülbogen
-  Entwässerungsschacht
-  Betriebsgrenze
-  Kaskadengrenze

Bearb.:	Siems	Gez.:	Köhnhagen	Erstellt:	26.10.2023
Index	Datum	Gez./Bearb.	Art der Änderung	Gespr.	

Quelle: Bestand Befliegung 2023

Antragsteller:

MEAB Märkische Entsorgungsanlagen-Betriebsgesellschaft mbH
 Tschudistraße 3
 14476 Potsdam
 Tel: +49 (0) 30308 06-112
 Fax: +49 (0) 30308 06-205

Planer:

BN Umwelt GmbH Rostock
 07.12.2023

Petridamm 26 18146 ROSTOCK Franz-Werhols-Str. 25a 17291 PRENZLAU
 Tel: +49 (0) 381 63712-30 Fax: +49 (0) 381 63712-34 Tel: +49 (0) 3884 835-201 Fax: +49 (0) 3884 835-590

Bauvorhaben: Ertüchtigung und Erweiterung der SAD Röthehof um einen Deponieabschnitt DK III			
Landkreis: Havelland	Land: Brandenburg		
Planinhalt:	Lageplan OK Endgestaltung		
Planungsstand:	Genehmigung	Projekt-Nr.:	1262-86
Maßstab:	1:1.000	Zeichnungs-Nr.:	41415
Höhenbezug:	DHHN 92	Anlage:	IV.3.4
Koordinatensystem:	ETRS 89	Blatt-Nr.:	1/1