


kreisfreie Stadt Potsdam  
Gemeinde Uetz-Paaren  
Gemarkung Uetz  
Flur 1

Landkreis Havelland

Stadt Ketzin/Havel

Gemarkung Falkenrehde    Flur 2



## Ersatzneubau 110-kV-Freileitung HT 1041 Abzweig Ketzin

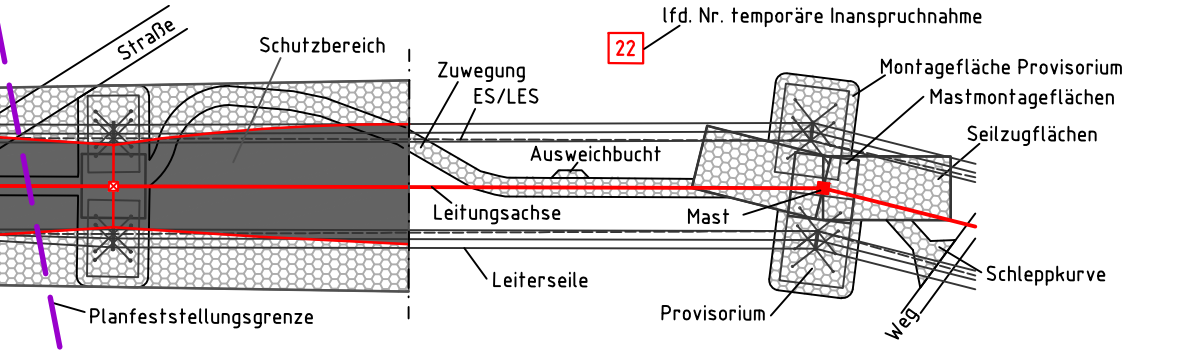
### Mast Nr. 8Kv - Provisorium Nr. 11Kl / 11Kr

**Legende:**

- Planfeststellungsgrenze
- Ordnungsnummer
- Tragmast (Neubau)
- Abspannmast (Neubau)
- Bestandsmast wird demontiert
- Planfeststellung im benachbarten Bundesland
- temporär in Anspruch genommene Fläche
- Baubedingter Abtrieb

**Grenzen:**

- Land
- Reg. Bez.
- Kreis
- Stadt/Gem.
- Gemarkung
- Flur
- Flurstück



Idf. Nr. temporäre Inanspruchnahme

Montagefläche Provisorium

Mastmontageflächen

Seilzugflächen

Ausweichbucht

Leitungssache

Mast

Leiterseile

Provisorium

Weg


Schleppkurve

Planfeststellungsgrenze

Schutzbereich

Zuwegung ES/LES

Bezugssystem Lage: ETRS 89, UTM Zone 33  
Kartengrundlage: ALKIS, LGB Brandenburg, Ausgabe 01.2020

Baufirma	Trassierungsfirma <b>OMEXOM</b> Omexom Hochspannung GmbH Schulstraße 124, 29664 Walsrode	E.DIS Netz GmbH Langewahler Straße 60 15517 Fürstenwalde/Spree	
Revision	Trassierung	Maßstab:  1 : 2000	
Aufg.	Aufg. 18.05.2015 Winkler		
Gez.	Gez. 28.01.2020 Müller/Si		
Gepr.	Gepr. 03.02.2020 Arlt	Benennung: <b>Rechtserwerbsplan Zuwegung</b>	
Fortführungsoriginal			
Bearb.			
Gepr.	Datum Name		
		Zeichnungsnummer REP_Z_HT1041_08Kn_11Kn	Blatt: 2 Bl. 4
Zust.	Änderung Datum Name Urspr.		