
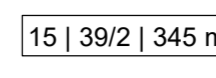







Die Zuwegung für die Pflanzung sowie Fertigstellungs- und Entwicklungspflege erfolgt über Alt-Galow (Ausnahmegenehmigung durch die Nationalparkverwaltung erforderlich), einen Plattenweg und Wiesenweg. Die Tonnagebegrenzung für die Brücke in Alt-Galow beträgt 12 Tonnen. Da es sich um einen öffentlichen Weg handelt ist eine Sicherung nicht erforderlich.

Die Katastergrenzen des Weges entsprechen nicht den realen Verhältnissen, daher erfolgte die Darstellung der geplanten Baumstandorte anhand des Luftbildes.

Legende

-  dauerhaft zu beschränkende Fläche
-  15 | 39/2 | 345 m² lfd.Nr. des betroffenen Flurstückes
Flurstücksnummer
Teilfläche eines Flurstückes
-  Gemarkungsgrenze
-  39/2 Flurstücksgrenze / Flurstücksnummer
-  Zuwegung

H. Nr.:	Anderung:	Datum:	Unterschrift:

Auftraggeber: LFU Landesamt für Umwelt Brandenburg Abteilung W2 - Flussgebietsmanagement Referat W21 - Hochwasserschutz, Investiver Wasserbau Seeburger Chaussee 2, 14476 Potsdam OT Groß Glienicke		Wichemstraße 1b 01445 Radebeul Telefon 0351 892007-0 Telefax 0351 892007-9 info@lan-lde	
Objekt/Vorhaben: Deichbau LK Uckermark, Teilobjekt 15, Schlosswiesenspolder, Baulos 66 Deich-km 0+000 - 2+044		Planung/Phase: Planänderung Projekt-Nr.: Auftrag-Nr.: Weiterleitung: D:\WF\02 Logonamen: F:\IS\2012\176_Zaw_330 Maßstab: 1 : 1.000 Datum: 08.11.2023 Unterlage: Anlage 5.2	
Zeichnung/Plan: Grunderwerbsplan			
gezeichnet: Eidam	bearbeitet: Ehrlich	geprüft: Hintemann	