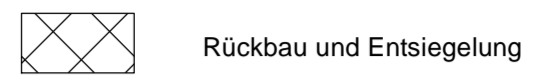


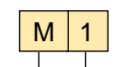


### Maßnahmen

#### Ausgleichsmaßnahmen



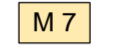
#### Maßnahmenkennung



Nr. Einzelmaßnahme  
Maßnahmenkennung

Erläuterung Maßnahmenkennung:  
**M** = Ausgleichsmaßnahme

#### Ausgleichsmaßnahmen



Rückbau und Entsiegelung der Kleingartenanlage Wiesengrund in Schwedt/Oder

#### Schutzgebiete nationaler Bedeutung



Wasserschutzgebiet I / II / III

#### Sonstige Planzeichen



Flurstücksgrenze / Flurstücksnummer



Zuwegung

Il. Nr.	Änderung:	Datum	Unterschrift:

Auftraggeber:  
**Landesamt für Umwelt Brandenburg**  
Abteilung W2 - Flussgebietsmanagement  
Referat W21 - Hochwasserschutz, Investiver Wasserbau  
Seeburger Chaussee 2, 14476 Potsdam OT Groß Glienicke

Plan 1®  
Planungsgruppe Landschaft und Umwelt

Wichernstraße 1b  
01445 Radebeul  
Telefon 0351 892007-0  
Telefax 0351 892007-9  
info@plan-1.de

Objekt/Vorhaben: Deichbau LK Uckermark, Teilobjekt 15, Schlosswiesenerpolder, Baulos 66 Deich-km 0+000 - 2+044

Planungsphase: Planänderung  
Projekt-Nr.:  
Auftrag-Nr.:

Landschaftspflegerischer Begleitplan

Hohenberg: DIN A2  
Lagesystem: ETRS\_1989\_UTM\_Zone\_33N  
Maßstab: 1:1.000  
Datum: 08.11.2023

Zeichnung/Plan: Lageplan der landschaftspflegerischen Maßnahmen: M 7

gezeichnet: Gertig bearbeitet: Ehrlich geprüft: Hintemann Unterlage: Anlage 4.5

